



- CORPORATIVO NOTARIAL 15, S.C.P. -

NOTARIA PUBLICA No. 15

Lic. Alejandro J. Monsreal Rodríguez

Lic. Alejandra Monsreal Carrillo
5ª Generación de Abogados

CORPORATIVO MONSREAL

Lic. Montserrat Aldama Salvatierra.
Lic. Raúl Bolio Quintal.
Lic. Rodolfo Sánchez Rivera.
Lic. Luis Prieto Bustillos.


Nombre WAXUUM BECA, S.A. de C.V.

Escritura de UNIÓN, DIVISIÓN Y REGIMEN (WEECH)

Número 3540

Fecha 11 de octubre de 2023

Tomo 155 Libro 5º Fol. 161





ACTA NÚMERO: TRES MIL QUINIENTOS CUARENTA

En la ciudad de Mérida, Capital del Estado de Yucatán, Estados Unidos Mexicanos, a los once días del mes de octubre del año dos mil veintitrés, ante mí, **LICENCIADO ALEJANDRO JOSÉ MONSREAL RODRÍGUEZ**, Notario Público del Estado, en ejercicio, Titular de la Notaría Pública Número Quince, con residencia en esta Ciudad, comparece: -----

I.- El señor **RICARDO JOSE MARTINEZ PEON** como administrador único de la persona moral denominada **"WAYÚUM GEA" SOCIEDAD ANONIMA DE CAPITAL VARIABLE**. -----

--- El compareciente manifiesta ser de nacionalidad mexicana por nacimiento, quien se identifica de conformidad con el artículo cuarenta y nueve fracción I de la Ley del Notariado en vigor, con su credencial para votar expedida por el Instituto Nacional Electoral, documento que me exhibe y del cual se agrega una copia certificada al apéndice de la presente escritura, de quien no tengo noticias se encuentre sujeto en algún procedimiento de interdicción en términos de la Ley y su Reglamento aplicable, con capacidad legal para obligarse y contratar. -----

--- Y dijo: Que comparece a efecto de formalizar la **UNIÓN** de tres predios, **LA DIVISIÓN** en dos partes y la **CONSTITUCIÓN DE UN REGIMEN DE PROPIEDAD DE CONDOMINIO**, lo cual efectúa por medio de este público instrumento, acorde de las siguientes declaraciones y cláusulas: -----

----- ANTECEDENTES -----

PRIMERO.- El señor **RICARDO JOSE MARTINEZ PEON** como administrador único de la persona moral denominada **"WAYÚUM GEA" SOCIEDAD ANONIMA DE CAPITAL VARIABLE**, declara: que su representada es propietaria legítima en pleno dominio y posesión, de los predios rústicos siguientes: -----

I.- FRACCION UNO. TABLAJE CATASTRAL MARCADO CON EL NUMERO TREINTA Y TRES MIL CIENTO OCHO DE LA LOCALIDAD DE CHICXULUB PUERTO, MUNICIPIO DE PROGRESO, ESTADO DE YUCATAN, CON UNA SUPERFICIE DE DOSCIENTOS TREINTA Y CUATRO PUNTO CERO UN METROS CUADRADOS, DE FIGURA IRREGULAR Y QUE CUENTA CON LAS SIGUIENTES MEDIDAS Y COLINDANCIAS: PARTIENDO DEL ANGULO NORESTE CON DIRECCION AL SUROESTE MIDE TREINTA PUNTO CERO CUATRO METROS, DE ESTE PUNTO CON DIRECCION AL OESTE CON LIGERA INCLINACION AL NOROESTE MIDE UNO PUNTO SESENTA Y CUATRO METROS, DE ESTE PUNTO CON DIRECCION AL NOROESTE EN LINEA CURVA MIDE NUEVE PUNTO OCHENTA Y OCHO METROS, DE ESTE PUNTO CON DIRECCION AL NORESTE MIDE VEINTITRES PUNTO SESENTA Y CINCO METROS, DE ESTE PUNTO CON DIRECCION AL SURESTE HASTA LLEGAR AL PUNTO DE PARTIDA Y CERRAR CON EL PERIMETRO MIDE OCHO PUNTO DIEZ METROS; Y LINDA: AL NORTE, CON EL TABLAJE CATASTRAL NUMERO TREINTA Y TRES MIL CIENTO NUEVE; AL SUR, CON EL TABLAJE CATASTRAL NUMERO TREINTA Y TRES MIL CIENTO QUINCE DENOMINADO COMO VIALIDAD; AL ESTE, CON EL TABLAJE CATASTRAL NUMERO CUARENTA Y NUEVE MIL CIENTO VEINTIUNO; Y AL OESTE, CON EL TABLAJE CATASTRAL NUMERO TREINTA Y TRES MIL CIENTO NUEVE.-----

Dicho inmueble proviene de escritura pública de división número mil doscientos quince de fecha cinco de abril del dos mil veintitrés, pasada ante la fe del suscrito notario público, la cual se encuentra inscrita en el folio electrónico número **1384073** (un millón trescientos ochenta y cuatro mil setenta y tres) y con el número de inscripción **3288259** (tres millones doscientos ochenta y ocho mil doscientos cincuenta y nueve) del Registro Público de la Propiedad y del Comercio del Instituto de Seguridad Jurídica Patrimonial del Estado de Yucatán.-----

II.- TABLAJE CATASTRAL MARCADO CON EL NÚMERO TREINTA Y TRES MIL CIENTO NUEVE DE LA LOCALIDAD DE CHICXULUB PUERTO, MUNICIPIO DE PROGRESO CON UNA SUPERFICIE DE CIENTO OCHENTA Y CUATRO MIL DOSCIENTOS CUARENTA Y CUATRO PUNTO CERO DOS METROS CUADRADOS, DE FIGURA IRREGULAR Y QUE CUENTA CON LAS

SIGUIENTES MEDIDAS Y COLINDANCIAS: PARTIENDO DEL ANGULO NORESTE CON DIRECCIÓN AL SURESTE MIDE DOSCIENTOS SESENTA Y TRES PUNTO CINCUENTA Y OCHO METROS, DE ESTE PUNTO CON DIRECCION AL OESTE CON LIGERA INCLINACION AL NOROESTE MIDE DOSCIENTOS DIEZ PUNTO CERO NUEVE METROS, DE ESTE PUNTO CON DIRECCION NOROESTE EN LINEA CURVA MIDE DOSCIENTOS UNO PUNTO CUARENTA Y SEIS METROS, DE ESTE PUNTO CON DIRECCION AL OESTE CON LIGERA INCLINACION AL NOROESTE MIDE OCHENTA Y TRES PUNTO NOVENTA Y OCHO METROS, DE ESTE PUNTO CON DIRECCION AL SUR MIDE VEINTITRES PUNTO SESENTA Y CINCO METROS, DE ESTE PUNTO CON DIRECCION AL SUR EN LINEA CURVA MIDE NUEVE PUNTO OCHENTA Y UN METROS, DE ESTE PUNTO CON DIRECCION AL OESTE MIDE VEINTIOCHO PUNTO CERO SEIS METROS, DE ESTE PUNTO CON DIRECCION AL NORESTE EN LINEA CURVA MIDE NUEVE PUNTO CERO CUATRO METROS, DE ESTE PUNTO CON DIRECCION AL OESTE MIDE VEINTICUATRO PUNTO CUARENTA Y DOS METROS, DE ESTE PUNTO CON DIRECCION AL OESTE CON LIGERA INCLINACION AL NOROESTE MIDE CIENTO DIEZ PUNTO TREINTA Y CUATRO METROS, DE ESTE PUNTO CON DIRECCION AL SUROESTE EN LINEA CURVA MIDE CIENTO NUEVE PUNTO NOVENTA Y TRES METROS, DE ESTE PUNTO CON DIRECCION AL OESTE EN LINEA CURVA MIDE SESENTA Y CUATRO PUNTO NOVENTA Y DOS METROS, DE ESTE PUNTO CON DIRECCION AL OESTE MIDE TRES PUNTO CINCUENTA Y NUEVE METROS, DE ESTE PUNTO CON DIRECCION AL NORESTE MIDE CUÁTROCIENTOS CINCO PUNTO CUARENTA Y DOS METROS, DE ESTE PUNTO CON DIRECCION AL SURESTE HASTA LLEGAR AL PUNTO DE PARTIDA Y CERRAR CON EL PERIMETRO MIDE SEISCIENTOS CUARENTA Y CINCO PUNTO CINCUENTA Y DOS METROS, Y LINDA: AL NORTE CON PARCELA CINCUENTA Y CUATRO; AL SUR, CON EL TABLAJE CATASTRAL MARCADO CON EL NÚMERO TREINTA Y TRES MIL CIENTO SIETE; AL ESTE, CON SAN BENITO Y AL OESTE CON EL TABLAJE CATASTRAL MARCADO CON EL NÚMERO TREINTA Y TRES MIL CIENTO ONCE.-----

Dicho inmueble proviene de escritura pública de compraventa número cinco mil trescientos noventa y tres de fecha veintiocho de diciembre del dos mil veintidós, pasada ante la fe del suscrito notario público, la cual se encuentra inscrita en el folio electrónico número **1384074** (un millón trescientos ochenta y cuatro mil setenta y cuatro) y con el número de inscripción **3238783** (tres millones doscientos treinta y ocho mil setecientos ochenta y tres) del Registro Público de la Propiedad y del Comercio del Instituto de Seguridad Jurídica Patrimonial del Estado de Yucatán. -

III.- FRACCION UNO.- TABLAJE CATASTRAL MARCADO CON EL NUMERO TREINTA Y TRES MIL CIENTO DIEZ DE LA LOCALIDAD DE CHICXULUB PUERTO, MUNICIPIO DE PROGRESO, ESTADO DE YUCATAN, CON UNA SUPERFICIE DE DOSCIENTOS TREINTA Y UNO PUNTO ONCE METROS CUADRADOS, DE FIGURA IRREGULAR Y QUE CUENTA CON LAS SIGUIENTES MEDIDAS Y COLINDANCIAS: PARTIENDO DEL ANGULO NORESTE CON DIRECCION AL SUROESTE MIDE VEINTICUATRO PUNTO CUARENTA Y DOS METROS, DE ESTE PUNTO CON DIRECCION AL OESTE CON LIGERA INCLINACION AL NOROESTE EN LINEA CURVA MIDE OCHO PUNTO NOVENTA Y SIETE METROS, DE ESTE PUNTO CON DIRECCION AL NOROESTE EN MIDE DOS PUNTO TREINTA Y SIETE METROS, DE ESTE PUNTO CON DIRECCION AL NORESTE MIDE TREINTA PUNTO CERO CINCO METROS, DE ESTE PUNTO CON DIRECCION AL SURESTE HASTA LLEGAR AL PUNTO DE PARTIDA Y CERRAR CON EL PERIMETRO MIDE SIETE PUNTO NOVENTA Y TRES METROS; Y LINDA: AL NORTE, CON EL TABLAJE CATASTRAL NUMERO TREINTA Y TRES MIL CIENTO NUEVE; AL SUR, CON EL TABLAJE CATASTRAL NUMERO TREINTA Y TRES MIL CIENTO QUINCE DENOMINADO COMO VIALIDAD; AL ESTE, CON EL TABLAJE CATASTRAL NUMERO CUARENTA Y NUEVE MIL CIENTO NUEVE; Y AL OESTE, CON EL TABLAJE CATASTRAL NUMERO CUARENTA Y NUEVE MIL TRESCIENTOS CUARENTA Y CUATRO.-----



Dicho inmueble proviene de escritura pública de división número dos mil quinientos cinco de fecha veintiuno de julio del dos mil veintitrés, pasada ante la fe del suscrito notario público, la cual se encuentra inscrita en el folio electrónico número **1384075** (un millón trescientos ochenta y cuatro mil setenta y cinco) y con el número de inscripción **3322857** (tres millones trescientos veintidós mil ochocientos cincuenta y siete) en el Registro Público de la Propiedad y del Comercio del Instituto de Seguridad Jurídica Patrimonial del Estado de Yucatán. -----

-----**CLÁUSULAS**-----

-----**DE LA UNIÓN**-----

--- **PRIMERA.-** El señor **RICARDO JOSE MARTINEZ PEON**, como administrador único de la persona moral denominada "**WAYÚUM GEA**" **SOCIEDAD ANONIMA DE CAPITAL VARIABLE**, declara y otorga: Que por así convenir a los intereses de su representada, solicitó a la Dirección del Catastro del municipio de Progreso la unión de tres predios de su propiedad, descritos y deslindados en el antecedente primero de esta escritura, y que dicha Dependencia autorizó por medio del oficio número 8249 (ocho mil doscientos cuarenta y nueve), con número de expediente 33109 (treinta y tres mil ciento nueve) de fecha dieciséis de junio del dos mil veintitrés, el cual me exhibe en este acto, quedando la fracción resultante de dicha unión con las medidas, linderos y descripción siguiente:-----

I.- TABLAJE CATASTRAL MARCADO CON EL NUMERO TREINTA Y TRES MIL CIENTO NUEVE DE LA LOCALIDAD DE CHICXULUB PUERTO, MUNICIPIO DE PROGRESO, ESTADO DE YUCATAN, CON UNA SUPERFICIE DE CIENTO OCHENTA Y CUATRO MIL SETECIENTOS NUEVE PUNTO CATORCE METROS CUADRADOS, DE FIGURA IRREGULAR Y QUE CUENTA CON LAS SIGUIENTES MEDIDAS Y COLINDANCIAS: PARTIENDO DEL ANGULO ESTE CON DIRECCION AL NOROESTE MIDE SEISCIENTOS CUARENTA Y CINCO PUNTO CINCUENTA Y DOS METROS, DE ESTE PUNTO CON DIRECCION AL SUROESTE MIDE CUATROCIENTOS CINCO PUNTO CUARENTA Y DOS METROS, DE ESTE PUNTO CON DIRECCIÓN AL SURESTE EN LINEA CURVA MIDE TRES PUNTO CINCUENTA Y NUEVE METROS, DE ESTE PUNTO CON DIRECCION AL NORESTE EN LINEA CURVA MIDE SESENTA Y CUATRO PUNTO NOVENTA Y CUATRO METROS, DE ESTE PUNTO CON DIRECCION AL ESTE EN LINEA CURVA MIDE CIENTO NUEVE PUNTO NOVENTA Y UN METROS, DE ESTE PUNTO CON DIRECCION AL SURESTE MIDE CIENTO DOS PUNTO CUARENTA Y UN METROS, DE ESTE PUNTO CON DIRECCION AL SUROESTE MIDE TREINTA PUNTO CERO CINCO METROS, DE ESTE PUNTO CON DIRECCION AL SURESTE MIDE TREINTA Y DOS PUNTO CERO SIETE METROS, DE ESTE PUNTO CON DIRECCION AL NORESTE MIDE TREINTA PUNTO CERO CUATRO METROS, DE ESTE PUNTO CON DIRECCION AL SURESTE MIDE SETENTA Y CINCO PUNTO OCHENTA Y OCHO METROS, DE ESTE PUNTO CON DIRECCION AL SUR EN LINEA CURVA MIDE DOSCIENTOS UNO PUNTO CUARENTA Y SEIS METROS, DE ESTE PUNTO CON DIRECCION AL ESTE CON LIGERA INCLINACION AL SURESTE MIDE DOSCIENTOS DIEZ PUNTO CERO NUEVE METROS, DE ESTE PUNTO CON DIRECCION AL NORTE CON LIGERA INCLINACION AL NOROESTE HASTA LLEGAR AL PUNTO DE PARTIDA Y CERRAR CON EL PERIMETRO MIDE DOSCIENTOS SESENTA Y TRES PUNTO CINCUENTA Y OCHO METROS; Y LINDA: AL NORTE, CON PARCELA CINCUENTA Y CUATRO; AL SUR, CON LOS TABLAJES CATASTRALES NÚMEROS TREINTA Y TRES MIL CIENTO DIEZ, TREINTA Y TRES MIL CIENTO QUINCE DENOMINADO COMO VIALIDAD, TREINTA Y TRES MIL CIENTO OCHO Y TREINTA Y TRES MIL CIENTO SIETE; AL ESTE, CON SAN BENITO; Y AL OESTE, CON EL TABLAJE CATASTRAL NUMERO TREINTA Y TRES MIL CIENTO ONCE.-----

--- **SEGUNDA.-** El señor **RICARDO JOSE MARTINEZ PEON**, como administrador único de la persona moral denominada "**WAYÚUM GEA**" **SOCIEDAD ANONIMA DE CAPITAL VARIABLE**, declara: Que en la forma y términos establecidos en la presente escritura, queda formalizada la

unión de los tres predios y solicita al Ciudadano Director del Registro Público de la Propiedad y del Comercio del Estado se sirva a inscribir la operación mencionada, libre de gravamen.-----

----- **DE LA DIVISIÓN EN DOS PARTES** -----

TERCERA.- El señor **RICARDO JOSE MARTINEZ PEON**, como administrador único de la persona moral denominada **"WAYÚUM GEA" SOCIEDAD ANONIMA DE CAPITAL VARIABLE**, declara y otorga: Que por así convenir a los intereses de su representada, solicitó a la Dirección del Catastro del municipio de Progreso la división en dos partes del predio de su propiedad, descrito y deslindado en la cláusula primera de esta escritura, y que dicha Dependencia autorizó por medio del oficio número 8250 (ocho mil doscientos cincuenta) expediente 33109 (treinta y tres mil ciento nueve) de fecha dieciséis de junio del dos mil veintitrés, el cual me exhibe en este acto, quedando las fracciones resultantes de dicha división con las medidas, linderos y descripción siguiente: ----

I.- FRACCION UNO.- TABLAJE CATASTRAL MARCADO CON EL NUMERO TREINTA Y TRES MIL CIENTO NUEVE DE LA LOCALIDAD DE CHICXULUB PUERTO, MUNICIPIO DE PROGRESO, ESTADO DE YUCATAN, CON UNA SUPERFICIE DE CIENTO OCHENTA MIL DOSCIENTOS CINCUENTA Y UNO PUNTO SETENTA Y CUATRO METROS CUADRADOS, DE

FIGURA IRREGULAR Y QUE CUENTA CON LAS SIGUIENTES MEDIDAS Y COLINDANCIAS: PARTIENDO DEL ANGULO SURESTE CON DIRECCION AL SUR CON LIGERA INCLINACION AL SURESTE MIDE DOSCIENTOS CUARENTA Y UNO PUNTO SETENTA Y CINCO METROS, DE ESTE PUNTO CON DIRECCION AL OESTE CON LIGERA INCLINACION AL NOROESTE MIDE DOSCIENTOS UNO PUNTO CUARENTA Y SIETE METROS, DE ESTE PUNTO CON DIRECCION AL NOROESTE EN LINEA CURVA MIDE CIENTO SETENTA Y OCHO PUNTO OCHENTA Y SEIS METROS, DE ESTE PUNTO CON DIRECCION AL NOROESTE MIDE SETENTA Y CINCO PUNTO OCHENTA Y OCHO METROS, DE ESTE PUNTO CON DIRECCION AL SUROESTE MIDE TREINTA PUNTO CERO CUATRO METROS, DE ESTE PUNTO CON DIRECCION AL NOROESTE MIDE TREINTA Y DOS PUNTO CERO SIETE METROS, DE ESTE PUNTO CON DIRECCION AL NORESTE MIDE TREINTA PUNTO CERO CINCO METROS, DE ESTE PUNTO CON DIRECCION AL NOROESTE MIDE CIENTO DOS PUNTO CUARENTA Y UN METROS, DE ESTE PUNTO CON DIRECCION AL SUROESTE EN LINEA CURVA MIDE CIENTO NUEVE PUNTO NOVENTA Y UN METROS, DE ESTE PUNTO CON DIRECCION AL SUROESTE EN LINEA CURVA MIDE SESENTA Y CUATRO PUNTO NOVENTA Y CUATRO METROS, DE ESTE PUNTO CON DIRECCION AL NOROESTE MIDE TRES PUNTO CINCUENTA Y NUEVE METROS, DE ESTE PUNTO CON DIRECCION AL NORESTE MIDE CUATROCIENTOS CINCO PUNTO CUARENTA Y DOS METROS, DE ESTE PUNTO CON DIRECCION AL SURESTE HASTA LLEGAR AL PUNTO DE PARTIDA Y CERRAR CON EL PERIMETRO MIDE SEISCIENTOS CUARENTA Y CINCO PUNTO CINCUENTA Y DOS METROS; Y LINDA: AL NORTE, CON PARCELA CINCUENTA Y CUATRO; AL SUR, CON LOS TABLAJES CATASTRALES NÚMEROS TREINTA Y TRES MIL CIENTO DIEZ, TREINTA Y TRES MIL CIENTO QUINCE DENOMINADO COMO VIALIDAD, TREINTA Y TRES MIL CIENTO OCHO Y CON EL TABALAJE CATASTRAL NÚMERO CUARENTA Y NUEVE MIL TRESCIENTOS SETENTA Y UNO; AL ESTE, CON SAN BENITO; Y AL OESTE, CON EL TABLAJE CATASTRAL NUMERO TREINTA Y TRES MIL CIENTO ONCE.-

I.- FRACCION DOS.- TABLAJE CATASTRAL MARCADO CON EL NUMERO CUARENTA Y NUEVE MIL TRESCIENTOS SETENTA Y UNO DE LA LOCALIDAD DE CHICXULUB PUERTO, MUNICIPIO DE PROGRESO, ESTADO DE YUCATAN, CON UNA SUPERFICIE DE CUATRO MIL CUATROCIENTOS CINCUENTA Y SIETE PUNTO CUARENTA METROS CUADRADOS, DE

FIGURA IRREGULAR Y QUE CUENTA CON LAS SIGUIENTES MEDIDAS Y COLINDANCIAS: PARTIENDO DEL ANGULO ESTE CON DIRECCION AL SUR CON LIGERA INCLINACION AL SURESTE MIDE VEINTIUNO PUNTO OCHENTA Y TRES METROS, DE ESTE PUNTO CON DIRECCION AL NOROESTE MIDE DOSCIENTOS DIEZ PUNTO CERO NUEVE METROS, DE ESTE PUNTO CON DIRECCION AL NORESTE EN LINEA CURVA MIDE VEINTIDOS PUNTO SESENTA METROS, DE ESTE



PUNTO CON DIRECCION AL SURESTE HASTA LLEGAR AL PUNTO DE PARTIDA Y CERRAR CON EL PERIMETRO MIDE DOSCIENTOS UNO PUNTO CUARENTA Y SIETE METROS; Y LINDA: AL NORTE, CON EL TABLAJE CATASTRAL NÚMERO TREINTA Y TRES MIL CIENTO NUEVE; AL SUR, CON EL TABLAJE CATASTRAL NÚMERO TREINTA Y TRES MIL CIENTO SIETE; AL ESTE, CON SAN BENITO; Y AL OESTE, CON EL TABLAJE CATASTRAL NUMERO CUARENTA Y NUEVE MIL CIENTO TREINTA Y CUATRO.-----

--- **CUARTA.-** El señor **RICARDO JOSE MARTINEZ PEON**, como administrador único de la persona moral denominada **"WAYÚUM GEA" SOCIEDAD ANONIMA DE CAPITAL VARIABLE**, declara: Que en la forma y términos establecidos en la presente escritura, queda formalizada la división en dos partes y solicita al Ciudadano Director del Registro Público de la Propiedad y del Comercio del Estado se sirva a inscribir la operación mencionada, libre de gravamen.-----

----- **DE LA CONSTITUCION DEL REGIMEN DE PROPIEDAD DE CONDOMINIO** -----

--- **QUINTA.-** El señor **RICARDO JOSE MARTINEZ PEON**, como administrador único de la persona moral denominada **"WAYÚUM GEA" SOCIEDAD ANONIMA DE CAPITAL VARIABLE**, declara y otorga: Que la dirección de catastro del Municipio de Progreso, mediante oficio número 8415/2023 (ocho mil cuatrocientos quince diagonal dos mil veintitrés) de fecha cuatro de agosto del dos mil veintitrés, el cual se anexa en copia debidamente certificada, APRUEBA la revisión técnica de la documentación del Régimen de Propiedad en Condominio denominado "WEECH". ---

--- **SEXTA.-** La sociedad denominada **"WAYÚUM GEA" SOCIEDAD ANONIMA DE CAPITAL VARIABLE**, a través de su representante legal, con fundamento en el artículo seiscientos noventa y nueve del Código Civil del Estado de Yucatán y en los artículos quinto y sexto de la Ley sobre el Régimen de Propiedad en Condominio del Estado de Yucatán y por medio de este público instrumento hace constar una manifestación de voluntad para constituir un **REGIMEN DE PROPIEDAD Y CONDOMINIO** sobre el **TABLAJE CATASTRAL MARCADO CON EL NUMERO TREINTA Y TRES MIL CIENTO NUEVE DE LA LOCALIDAD DE CHICXULUB PUERTO, MUNICIPIO DE PROGRESO, ESTADO DE YUCATAN**, descrito y deslindado en la cláusula cuarta de la presente, el cual acuerda denominar **"WEECH"** y que consta de **quinientas setenta y ocho** unidades de propiedad exclusiva para ser utilizadas como casa habitación, con una superficie total de terreno de ciento ocho mil doscientos tres punto cincuenta y dos metros cuadrados; teniendo los adquirentes de dichas unidades de propiedad exclusiva un derecho singular y exclusivo de propiedad sobre ellas, además del derecho de copropiedad sobre los elementos y partes comunes del referido inmueble, de acuerdo a la Ley sobre el Régimen de Propiedad y Condominio Inmobiliario del Estado de Yucatán. -----

--- **SEPTIMA.-** De conformidad con la fracción III del artículo sexto de la Ley sobre el Régimen de Propiedad en Condominio del Estado de Yucatán, se hace constar el uso, número, ubicación, medidas y colindancias así como los anexos correspondientes de las unidades de propiedad exclusiva del Condominio denominado **"WEECH"**: -----

LOTE UNO.- UNIDAD EXCLUSIVA NÚMERO UNO SUJETA AL RÉGIMEN DE PROPIEDAD EN CONDOMINIO DENOMINADO "WEECH" EDIFICADO SOBRE EL TABLAJE RÚSTICO TREINTA Y TRES MIL CIENTO NUEVE, UBICADO EN LA LOCALIDAD DE CHICXULUB PUERTO, MUNICIPIO DE PROGRESO, ESTADO DE YUCATÁN, CON UNA SUPERFICIE DE CIENTO SETENTA METROS CUADRADOS, DE FIGURA IRREGULAR Y QUE CUENTA CON LAS SIGUIENTES MEDIDAS Y COLINDANCIAS: PARTIENDO DEL ÁNGULO NORESTE CON DIRECCIÓN AL SUROESTE MIDE VEINTE PUNTO CERO DOS METROS, DE ESTE PUNTO CON DIRECCIÓN AL NOROESTE MIDE OCHO METROS, DE ESTE PUNTO CON DIRECCIÓN AL NORESTE MIDE VEINTE METROS, DE ESTE PUNTO CON DIRECCIÓN AL SURESTE HASTA LLEGAR AL PUNTO DE PARTIDA Y CERRAR EL PERÍMETRO MIDE NUEVE METROS, Y LINDA: AL NORTE, CON USO COMUN

VIALIDAD; AL SUR, CON EL TABLAJE CATASTRAL NÚMERO TREINTA Y TRES MIL CIENTO DIEZ; AL ESTE, CON ÁREA VERDE NÚMERO UNO, Y; AL OESTE, CON LOTE DOS.-----

A DICHA UNIDAD EXCLUSIVA LE CORRESPONDE UNA CUOTA DE PARTICIPACION DE 0.15711% (CERO PUNTO QUINCE MIL SETECIENTOS ONCE POR CIENTO).-----

LOTE DOS.- UNIDAD EXCLUSIVA NÚMERO DOS SUJETA AL RÉGIMEN DE PROPIEDAD EN CONDOMINIO DENOMINADO "WEECH" EDIFICADO SOBRE EL TABLAJE RÚSTICO TREINTA Y TRES MIL CIENTO NUEVE, UBICADO EN LA LOCALIDAD DE CHICXULUB PUERTO, MUNICIPIO DE PROGRESO, ESTADO DE YUCATÁN, CON UNA SUPERFICIE DE CIENTO SESENTA METROS CUADRADOS, DE FIGURA REGULAR Y QUE MIDE OCHO METROS DE FRENTE POR VEINTE METROS DE FONDO Y LINDA: AL NORTE, CON USO COMUN VIALIDAD; AL SUR, CON EL TABLAJE CATASTRAL NÚMERO TREINTA Y TRES MIL CIENTO DIEZ; AL ESTE, CON LOTE UNO, Y; AL OESTE, CON LOTE TRES.-----

A DICHA UNIDAD EXCLUSIVA LE CORRESPONDE UNA CUOTA DE PARTICIPACION DE 0.14787% (CERO PUNTO CATORCE MIL SETECIENTOS OCHENTA Y SIETE POR CIENTO).-

LOTE TRES.- UNIDAD EXCLUSIVA NÚMERO TRES SUJETA AL RÉGIMEN DE PROPIEDAD EN CONDOMINIO DENOMINADO "WEECH" EDIFICADO SOBRE EL TABLAJE RÚSTICO TREINTA Y TRES MIL CIENTO NUEVE, UBICADO EN LA LOCALIDAD DE CHICXULUB PUERTO, MUNICIPIO DE PROGRESO, ESTADO DE YUCATÁN, CON UNA SUPERFICIE DE CIENTO SESENTA METROS CUADRADOS, DE FIGURA REGULAR Y QUE MIDE OCHO METROS DE FRENTE POR VEINTE METROS DE FONDO Y LINDA: AL NORTE, CON USO COMUN VIALIDAD; AL SUR, CON EL TABLAJE CATASTRAL NÚMERO TREINTA Y TRES MIL CIENTO DIEZ; AL ESTE, CON LOTE DOS, Y; AL OESTE, CON LOTE CUATRO.-----

A DICHA UNIDAD EXCLUSIVA LE CORRESPONDE UNA CUOTA DE PARTICIPACION DE 0.14787% (CERO PUNTO CATORCE MIL SETECIENTOS OCHENTA Y SIETE POR CIENTO).-

LOTE CUATRO.- UNIDAD EXCLUSIVA NÚMERO CUATRO SUJETA AL RÉGIMEN DE PROPIEDAD EN CONDOMINIO DENOMINADO "WEECH" EDIFICADO SOBRE EL TABLAJE RÚSTICO TREINTA Y TRES MIL CIENTO NUEVE, UBICADO EN LA LOCALIDAD DE CHICXULUB PUERTO, MUNICIPIO DE PROGRESO, ESTADO DE YUCATÁN, CON UNA SUPERFICIE DE CIENTO SESENTA METROS CUADRADOS, DE FIGURA IRREGULAR Y QUE CUENTA CON LAS SIGUIENTES MEDIDAS Y COLINDANCIAS: PARTIENDO DEL ÁNGULO NORESTE CON DIRECCIÓN AL SUROESTE MIDE VEINTE METROS, DE ESTE PUNTO CON DIRECCIÓN AL NOROESTE MIDE OCHO METROS, DE ESTE PUNTO CON DIRECCIÓN AL NORESTE MIDE VEINTE METROS, DE ESTE PUNTO CON DIRECCIÓN AL SURESTE MIDE SEIS PUNTO CINCUENTA METROS, DE ESTE PUNTO CON DIRECCION AL SURESTE HASTA LLEGAR AL PUNTO DE PARTIDA Y CERRAR EL PERÍMETRO MIDE UNO PUNTO CINCUENTA METROS, Y LINDA: AL NORTE, CON USO COMUN VIALIDAD; AL SUR, CON EL TABLAJE CATASTRAL NÚMERO TREINTA Y TRES MIL CIENTO DIEZ; AL ESTE, CON LOTE TRES, Y; AL OESTE, CON LOTE CINCO.-----

A DICHA UNIDAD EXCLUSIVA LE CORRESPONDE UNA CUOTA DE PARTICIPACION DE 0.14787% (CERO PUNTO CATORCE MIL SETECIENTOS OCHENTA Y SIETE POR CIENTO).-

LOTE CINCO.- UNIDAD EXCLUSIVA NÚMERO CINCO SUJETA AL RÉGIMEN DE PROPIEDAD EN CONDOMINIO DENOMINADO "WEECH" EDIFICADO SOBRE EL TABLAJE RÚSTICO TREINTA Y TRES MIL CIENTO NUEVE, UBICADO EN LA LOCALIDAD DE CHICXULUB PUERTO, MUNICIPIO DE PROGRESO, ESTADO DE YUCATÁN, CON UNA SUPERFICIE DE CIENTO SESENTA METROS CUADRADOS, DE FIGURA REGULAR Y QUE MIDE OCHO METROS DE FRENTE POR VEINTE METROS DE FONDO Y LINDA: AL NORTE, CON USO COMUN VIALIDAD; AL SUR, CON EL TABLAJE CATASTRAL NÚMERO TREINTA Y TRES MIL CIENTO DIEZ; AL ESTE, CON LOTE CUATRO, Y; AL OESTE, CON LOTE SEIS.-----



A DICHA UNIDAD EXCLUSIVA LE CORRESPONDE UNA CUOTA DE PARTICIPACION DE 0.14787% (CERO PUNTO CATORCE MIL SETECIENTOS OCHENTA Y SIETE POR CIENTO).- LOTE SEIS.- UNIDAD EXCLUSIVA NÚMERO SEIS SUJETA AL RÉGIMEN DE PROPIEDAD EN CONDOMINIO DENOMINADO "WEECH" EDIFICADO SOBRE EL TABLAJE RÚSTICO TREINTA Y TRES MIL CIENTO NUEVE, UBICADO EN LA LOCALIDAD DE CHICXULUB PUERTO, MUNICIPIO DE PROGRESO, ESTADO DE YUCATÁN, CON UNA SUPERFICIE DE CIENTO SESENTA METROS CUADRADOS, DE FIGURA REGULAR Y QUE MIDE OCHO METROS DE FRENTE POR VEINTE METROS DE FONDO Y LINDA: AL NORTE, CON USO COMUN VIALIDAD; AL SUR, CON EL TABLAJE CATASTRAL NÚMERO TREINTA Y TRES MIL CIENTO DIEZ; AL ESTE, CON LOTE CINCO, Y; AL OESTE, CON LOTE SIETE.-----

A DICHA UNIDAD EXCLUSIVA LE CORRESPONDE UNA CUOTA DE PARTICIPACION DE 0.14787% (CERO PUNTO CATORCE MIL SETECIENTOS OCHENTA Y SIETE POR CIENTO).- LOTE SIETE.- UNIDAD EXCLUSIVA NÚMERO SIETE SUJETA AL RÉGIMEN DE PROPIEDAD EN CONDOMINIO DENOMINADO "WEECH" EDIFICADO SOBRE EL TABLAJE RÚSTICO TREINTA Y TRES MIL CIENTO NUEVE, UBICADO EN LA LOCALIDAD DE CHICXULUB PUERTO, MUNICIPIO DE PROGRESO, ESTADO DE YUCATÁN, CON UNA SUPERFICIE DE CIENTO SESENTA METROS CUADRADOS, DE FIGURA REGULAR Y QUE MIDE OCHO METROS DE FRENTE POR VEINTE METROS DE FONDO Y LINDA: AL NORTE, CON USO COMUN VIALIDAD; AL SUR, CON EL TABLAJE CATASTRAL NÚMERO TREINTA Y TRES MIL CIENTO DIEZ; AL ESTE, CON LOTE SEIS, Y; AL OESTE, CON LOTE OCHO.-----

A DICHA UNIDAD EXCLUSIVA LE CORRESPONDE UNA CUOTA DE PARTICIPACION DE 0.14787% (CERO PUNTO CATORCE MIL SETECIENTOS OCHENTA Y SIETE POR CIENTO).- LOTE OCHO.- UNIDAD EXCLUSIVA NÚMERO OCHO SUJETA AL RÉGIMEN DE PROPIEDAD EN CONDOMINIO DENOMINADO "WEECH" EDIFICADO SOBRE EL TABLAJE RÚSTICO TREINTA Y TRES MIL CIENTO NUEVE, UBICADO EN LA LOCALIDAD DE CHICXULUB PUERTO, MUNICIPIO DE PROGRESO, ESTADO DE YUCATÁN, CON UNA SUPERFICIE DE CIENTO SETENTA Y CUATRO PUNTO CERO CINCO METROS CUADRADOS, DE FIGURA IRREGULAR Y QUE CUENTA CON LAS SIGUIENTES MEDIDAS Y COLINDANCIAS: PARTIENDO DEL ÁNGULO NORESTE CON DIRECCIÓN AL SUROESTE MIDE VEINTE METROS, DE ESTE PUNTO CON DIRECCIÓN AL NOROESTE MIDE CINCO PUNTO CERO UN METROS, DE ESTE PUNTO CON DIRECCION AL NOROESTE EN LINEA CURVA MIDE TRES PUNTO CUARENTA METROS, DE ESTE PUNTO CON DIRECCIÓN AL NORESTE MIDE VEINTE PUNTO CERO UN METROS, DE ESTE PUNTO CON DIRECCIÓN AL SURESTE EN LINEA CURVA MIDE TRES PUNTO SESENTA Y DOS METROS, DE ESTE PUNTO CON DIRECCION AL SURESTE HASTA LLEGAR AL PUNTO DE PARTIDA Y CERRAR EL PERÍMETRO MIDE CINCO PUNTO TREINTA Y OCHO METROS, Y LINDA: AL NORTE, CON USO COMUN VIALIDAD; AL SUR, CON EL TABLAJE CATASTRAL NÚMERO TREINTA Y TRES MIL CIENTO DIEZ; AL ESTE, CON LOTE SIETE, Y; AL OESTE, CON LOTE NUEVE.-----

A DICHA UNIDAD EXCLUSIVA LE CORRESPONDE UNA CUOTA DE PARTICIPACION DE 0.16085% (CERO PUNTO DIECISEIS MIL OCHENTA Y CINCO POR CIENTO).- LOTE NUEVE.- UNIDAD EXCLUSIVA NÚMERO NUEVE SUJETA AL RÉGIMEN DE PROPIEDAD EN CONDOMINIO DENOMINADO "WEECH" EDIFICADO SOBRE EL TABLAJE RÚSTICO TREINTA Y TRES MIL CIENTO NUEVE, UBICADO EN LA LOCALIDAD DE CHICXULUB PUERTO, MUNICIPIO DE PROGRESO, ESTADO DE YUCATÁN, CON UNA SUPERFICIE DE CIENTO SETENTA Y OCHO PUNTO CINCUENTA Y TRES METROS CUADRADOS, DE FIGURA IRREGULAR Y QUE CUENTA CON LAS SIGUIENTES MEDIDAS Y COLINDANCIAS: PARTIENDO DEL ÁNGULO NORESTE CON DIRECCIÓN AL SUROESTE MIDE VEINTE PUNTO CERO UN METROS, DE ESTE PUNTO CON DIRECCIÓN AL NOROESTE EN LINEA CURVA MIDE OCHO METROS, DE ESTE

PUNTO CON DIRECCIÓN AL NORESTE MIDE VEINTE METROS, DE ESTE PUNTO CON DIRECCIÓN AL SURESTE EN LINEA CURVA MIDE UNO PUNTO CINCUENTA METROS, DE ESTE PUNTO CON DIRECCION AL SURESTE EN LINEA CURVA HASTA LLEGAR AL PUNTO DE PARTIDA Y CERRAR EL PERÍMETRO MIDE OCHO PUNTO TREINTA Y CINCO METROS, Y LINDA: AL NORTE, CON USO COMUN VIALIDAD; AL SUR, CON EL TABLAJE CATASTRAL NÚMERO TREINTA Y TRES MIL CIENTO DIEZ; AL ESTE, CON LOTE OCHO, Y; AL OESTE, CON LOTE DIEZ.-----

A DICHA UNIDAD EXCLUSIVA LE CORRESPONDE UNA CUOTA DE PARTICIPACION DE 0.16499% (CERO PUNTO DIECISEIS MIL CUATROCIENTOS NOVENTA Y NUEVE POR CIENTO).-----

LOTE DIEZ.- UNIDAD EXCLUSIVA NÚMERO DIEZ SUJETA AL RÉGIMEN DE PROPIEDAD EN CONDOMINIO DENOMINADO "WEECH" EDIFICADO SOBRE EL TABLAJE RÚSTICO TREINTA Y TRES MIL CIENTO NUEVE, UBICADO EN LA LOCALIDAD DE CHICXULUB PUERTO, MUNICIPIO DE PROGRESO, ESTADO DE YUCATÁN, CON UNA SUPERFICIE DE CIENTO SETENTA PUNTO CERO TRES METROS CUADRADOS, DE FIGURA IRREGULAR Y QUE CUENTA CON LAS SIGUIENTES MEDIDAS Y COLINDANCIAS: PARTIENDO DEL ÁNGULO NORESTE CON DIRECCIÓN AL SUROESTE MIDE VEINTE METROS, DE ESTE PUNTO CON DIRECCIÓN AL NOROESTE EN LINEA CURVA MIDE OCHO METROS, DE ESTE PUNTO CON DIRECCIÓN AL NORESTE MIDE VEINTE METROS, DE ESTE PUNTO CON DIRECCIÓN AL SURESTE EN LINEA CURVA HASTA LLEGAR AL PUNTO DE PARTIDA Y CERRAR EL PERÍMETRO MIDE NUEVE METROS, Y LINDA: AL NORTE, CON USO COMUN VIALIDAD; AL SUR, CON EL TABLAJE CATASTRAL NÚMERO TREINTA Y TRES MIL CIENTO DIEZ; AL ESTE, CON LOTE NUEVE, Y; AL OESTE, CON LOTE ONCE.-----

A DICHA UNIDAD EXCLUSIVA LE CORRESPONDE UNA CUOTA DE PARTICIPACION DE 0.15714% (CERO PUNTO QUINCE MIL SETECIENTOS CATORCE POR CIENTO).-----

LOTE ONCE.- UNIDAD EXCLUSIVA NÚMERO ONCE SUJETA AL RÉGIMEN DE PROPIEDAD EN CONDOMINIO DENOMINADO "WEECH" EDIFICADO SOBRE EL TABLAJE RÚSTICO TREINTA Y TRES MIL CIENTO NUEVE, UBICADO EN LA LOCALIDAD DE CHICXULUB PUERTO, MUNICIPIO DE PROGRESO, ESTADO DE YUCATÁN, CON UNA SUPERFICIE DE CIENTO SETENTA Y CINCO PUNTO CINCUENTA METROS CUADRADOS, DE FIGURA IRREGULAR Y QUE CUENTA CON LAS SIGUIENTES MEDIDAS Y COLINDANCIAS: PARTIENDO DEL ÁNGULO NORESTE CON DIRECCIÓN AL SUROESTE MIDE VEINTE METROS, DE ESTE PUNTO CON DIRECCIÓN AL NOROESTE EN LINEA CURVA MIDE OCHO METROS, DE ESTE PUNTO CON DIRECCIÓN AL NORESTE MIDE VEINTE METROS, DE ESTE PUNTO CON DIRECCIÓN AL SURESTE EN LINEA CURVA MIDE UNO PUNTO CUARENTA Y OCHO METROS, DE ESTE PUNTO CON DIRECCION AL SURESTE EN LINEA CURVA HASTA LLEGAR AL PUNTO DE PARTIDA Y CERRAR EL PERÍMETRO MIDE OCHO PUNTO CERO SIETE METROS, Y LINDA: AL NORTE, CON USO COMUN VIALIDAD; AL SUR, CON EL TABLAJE CATASTRAL NÚMERO TREINTA Y TRES MIL CIENTO DIEZ; AL ESTE, CON LOTE DIEZ, Y; AL OESTE, CON LOTE DOCE.-----

A DICHA UNIDAD EXCLUSIVA LE CORRESPONDE UNA CUOTA DE PARTICIPACION DE 0.16219% (CERO PUNTO DIECISEIS MIL DOSCIENTOS DIECINUEVE POR CIENTO).-----

LOTE DOCE.- UNIDAD EXCLUSIVA NÚMERO DOCE SUJETA AL RÉGIMEN DE PROPIEDAD EN CONDOMINIO DENOMINADO "WEECH" EDIFICADO SOBRE EL TABLAJE RÚSTICO TREINTA Y TRES MIL CIENTO NUEVE, UBICADO EN LA LOCALIDAD DE CHICXULUB PUERTO, MUNICIPIO DE PROGRESO, ESTADO DE YUCATÁN, CON UNA SUPERFICIE DE CIENTO SETENTA Y TRES PUNTO CERO TRES METROS CUADRADOS, DE FIGURA IRREGULAR Y QUE CUENTA CON LAS SIGUIENTES MEDIDAS Y COLINDANCIAS: PARTIENDO DEL ÁNGULO NORESTE CON DIRECCIÓN AL SUR CON LIGERA INCLINACION AL SUROESTE MIDE VEINTE METROS, DE ESTE PUNTO CON DIRECCIÓN AL OESTE CON LIGERA INCLINACION AL NOROESTE



EN LINEA CURVA MIDE OCHO METROS, DE ESTE PUNTO CON DIRECCIÓN AL NORTE CON LIGERA INCLINACION AL NORESTE MIDE VEINTE METROS, DE ESTE PUNTO CON DIRECCIÓN AL ESTE CON LIGERA INCLINACION AL SURESTE EN LINEA CURVA HASTA LLEGAR AL PUNTO DE PARTIDA Y CERRAR EL PERÍMETRO MIDE NUEVE PUNTO TREINTA METROS, Y LINDA: AL NORTE, CON USO COMUN VIALIDAD; AL SUR, CON EL TABLAJE CATASTRAL NÚMERO TREINTA Y TRES MIL CIENTO DIEZ; AL ESTE, CON LOTE ONCE, Y; AL OESTE, CON LOTE TRECE.-----

A DICHA UNIDAD EXCLUSIVA LE CORRESPONDE UNA CUOTA DE PARTICIPACION DE 0.15991% (CERO PUNTO QUINCE MIL NOVECIENTOS NOVENTA Y UNO POR CIENTO).--

LOTE TRECE.- UNIDAD EXCLUSIVA NÚMERO TRECE SUJETA AL RÉGIMEN DE PROPIEDAD EN CONDOMINIO DENOMINADO "WEECH" EDIFICADO SOBRE EL TABLAJE RÚSTICO TREINTA Y TRES MIL CIENTO NUEVE, UBICADO EN LA LOCALIDAD DE CHICXULUB PUERTO, MUNICIPIO DE PROGRESO, ESTADO DE YUCATÁN, CON UNA SUPERFICIE DE CIENTO SETENTA Y TRES PUNTO CINCUENTA Y OCHO METROS CUADRADOS, DE FIGURA IRREGULAR Y QUE CUENTA CON LAS SIGUIENTES MEDIDAS Y COLINDANCIAS: PARTIENDO DEL ÁNGULO NORESTE CON DIRECCIÓN AL SUR CON LIGERA INCLINACION AL SUROESTE MIDE VEINTE METROS, DE ESTE PUNTO CON DIRECCIÓN AL OESTE CON LIGERA INCLINACION AL NOROESTE EN LINEA CURVA MIDE OCHO METROS, DE ESTE PUNTO CON DIRECCIÓN AL NORTE CON LIGERA INCLINACION AL NORESTE MIDE VEINTE METROS, DE ESTE PUNTO CON DIRECCIÓN AL ESTE EN LINEA CURVA MIDE UNO PUNTO CUARENTA Y OCHO METROS, DE ESTE PUNTO CON DIRECCION AL ESTE CON LIGERA INCLINACION AL SURESTE EN LINEA CURVA HASTA LLEGAR AL PUNTO DE PARTIDA Y CERRAR EL PERÍMETRO MIDE SIETE PUNTO OCHENTA Y OCHO METROS, Y LINDA: AL NORTE, CON USO COMUN VIALIDAD; AL SUR, CON EL TABLAJE CATASTRAL NÚMERO TREINTA Y TRES MIL CIENTO DIEZ; AL ESTE, CON LOTE DOCE, Y; AL OESTE, CON LOTE CATORCE.-----

A DICHA UNIDAD EXCLUSIVA LE CORRESPONDE UNA CUOTA DE PARTICIPACION DE 0.16042% (CERO PUNTO DIECISEIS MIL CUARENTA Y DOS POR CIENTO).-----

LOTE CATORCE.- UNIDAD EXCLUSIVA NÚMERO CATORCE SUJETA AL RÉGIMEN DE PROPIEDAD EN CONDOMINIO DENOMINADO "WEECH" EDIFICADO SOBRE EL TABLAJE RÚSTICO TREINTA Y TRES MIL CIENTO NUEVE, UBICADO EN LA LOCALIDAD DE CHICXULUB PUERTO, MUNICIPIO DE PROGRESO, ESTADO DE YUCATÁN, CON UNA SUPERFICIE DE CIENTO SESENTA PUNTO CERO CINCO METROS CUADRADOS, DE FIGURA IRREGULAR Y QUE CUENTA CON LAS SIGUIENTES MEDIDAS Y COLINDANCIAS: PARTIENDO DEL ÁNGULO NORESTE CON DIRECCIÓN AL SUR CON LIGERA INCLINACION AL SUROESTE MIDE VEINTE METROS, DE ESTE PUNTO CON DIRECCIÓN AL OESTE CON LIGERA INCLINACION AL NOROESTE EN LINEA CURVA MIDE SIETE PUNTO CINCUENTA METROS, DE ESTE PUNTO CON DIRECCIÓN AL NORTE CON LIGERA INCLINACION AL NORESTE MIDE VEINTE METROS, DE ESTE PUNTO CON DIRECCIÓN AL ESTE CON LIGERA INCLINACION AL NORESTE EN LINEA CURVA HASTA LLEGAR AL PUNTO DE PARTIDA Y CERRAR EL PERÍMETRO MIDE OCHO PUNTO CINCUENTA METROS, Y LINDA: AL NORTE, CON USO COMUN VIALIDAD; AL SUR, CON EL TABLAJE CATASTRAL NÚMERO TREINTA Y TRES MIL CIENTO DIEZ; AL ESTE, CON LOTE TRECE, Y; AL OESTE, CON LOTE QUINCE.-----

A DICHA UNIDAD EXCLUSIVA LE CORRESPONDE UNA CUOTA DE PARTICIPACION DE 0.14792% (CERO PUNTO CATORCE MIL SETECIENTOS NOVENTA Y DOS POR CIENTO).--

LOTE QUINCE.- UNIDAD EXCLUSIVA NÚMERO QUINCE SUJETA AL RÉGIMEN DE PROPIEDAD EN CONDOMINIO DENOMINADO "WEECH" EDIFICADO SOBRE EL TABLAJE RÚSTICO TREINTA Y TRES MIL CIENTO NUEVE, UBICADO EN LA LOCALIDAD DE CHICXULUB PUERTO, MUNICIPIO DE PROGRESO, ESTADO DE YUCATÁN, CON UNA

SUPERFICIE DE CIENTO SESENTA Y CINCO PUNTO CERO TRES METROS CUADRADOS, DE FIGURA IRREGULAR Y QUE CUENTA CON LAS SIGUIENTES MEDIDAS Y COLINDANCIAS: PARTIENDO DEL ÁNGULO NORESTE CON DIRECCIÓN AL SUR CON LIGERA INCLINACION AL SURESTE MIDE VEINTE METROS, DE ESTE PUNTO CON DIRECCIÓN AL OESTE CON LIGERA INCLINACION AL SUROESTE EN LINEA CURVA MIDE SIETE PUNTO CINCUENTA METROS, DE ESTE PUNTO CON DIRECCIÓN AL NORTE CON LIGERA INCLINACION AL NOROESTE MIDE VEINTE METROS, DE ESTE PUNTO CON DIRECCIÓN AL ESTE CON LIGERA INCLINACION AL NORESTE EN LINEA CURVA MIDE UNO PUNTO CINCUENTA Y UN METROS, DE ESTE PUNTO CON DIRECCION AL NORESTE EN LINEA CURVA HASTA LLEGAR AL PUNTO DE PARTIDA Y CERRAR EL PERÍMETRO MIDE SIETE PUNTO CUARENTA Y NUEVE METROS, Y LINDA: AL NORTE, CON USO COMUN VIALIDAD; AL SUR, CON EL TABLAJE CATASTRAL NÚMERO TREINTA Y TRES MIL CIENTO DIEZ; AL ESTE, CON LOTE CATORCE, Y; AL OESTE, CON LOTE DIECISEIS.-----

A DICHA UNIDAD EXCLUSIVA LE CORRESPONDE UNA CUOTA DE PARTICIPACION DE 0.15252% (CERO PUNTO QUINCE MIL DOSCIENTOS CINCUENTA Y DOS POR CIENTO).--

LOTE DIECISEIS.- UNIDAD EXCLUSIVA NÚMERO DIECISEIS SUJETA AL RÉGIMEN DE PROPIEDAD EN CONDOMINIO DENOMINADO "WEECH" EDIFICADO SOBRE EL TABLAJE RÚSTICO TREINTA Y TRES MIL CIENTO NUEVE, UBICADO EN LA LOCALIDAD DE CHICXULUB PUERTO, MUNICIPIO DE PROGRESO, ESTADO DE YUCATÁN, CON UNA SUPERFICIE DE CIENTO SESENTA Y CINCO PUNTO CERO TRES METROS CUADRADOS, DE FIGURA IRREGULAR Y QUE CUENTA CON LAS SIGUIENTES MEDIDAS Y COLINDANCIAS: PARTIENDO DEL ÁNGULO NORESTE CON DIRECCIÓN AL SUR CON LIGERA INCLINACION AL SURESTE MIDE VEINTE METROS, DE ESTE PUNTO CON DIRECCIÓN AL OESTE CON LIGERA INCLINACION AL SUROESTE EN LINEA CURVA MIDE SIETE PUNTO CINCUENTA METROS, DE ESTE PUNTO CON DIRECCIÓN AL NORTE CON LIGERA INCLINACION AL NOROESTE MIDE VEINTE METROS, DE ESTE PUNTO CON DIRECCION AL NORESTE EN LINEA CURVA HASTA LLEGAR AL PUNTO DE PARTIDA Y CERRAR EL PERÍMETRO MIDE NUEVE METROS, Y LINDA: AL NORTE, CON USO COMUN VIALIDAD; AL SUR, CON EL TABLAJE CATASTRAL NÚMERO TREINTA Y TRES MIL CIENTO DIEZ; AL ESTE, CON LOTE QUINCE, Y; AL OESTE, CON LOTE DIECISIETE.-----

A DICHA UNIDAD EXCLUSIVA LE CORRESPONDE UNA CUOTA DE PARTICIPACION DE 0.15252% (CERO PUNTO QUINCE MIL DOSCIENTOS CINCUENTA Y DOS POR CIENTO).--

LOTE DIECISIETE.- UNIDAD EXCLUSIVA NÚMERO DIECISIETE SUJETA AL RÉGIMEN DE PROPIEDAD EN CONDOMINIO DENOMINADO "WEECH" EDIFICADO SOBRE EL TABLAJE RÚSTICO TREINTA Y TRES MIL CIENTO NUEVE, UBICADO EN LA LOCALIDAD DE CHICXULUB PUERTO, MUNICIPIO DE PROGRESO, ESTADO DE YUCATÁN, CON UNA SUPERFICIE DE CIENTO SETENTA PUNTO CERO TRES METROS CUADRADOS, DE FIGURA IRREGULAR Y QUE CUENTA CON LAS SIGUIENTES MEDIDAS Y COLINDANCIAS: PARTIENDO DEL ÁNGULO NORESTE CON DIRECCIÓN AL SURESTE MIDE VEINTE METROS, DE ESTE PUNTO CON DIRECCIÓN AL SUROESTE EN LINEA CURVA MIDE OCHO METROS, DE ESTE PUNTO CON DIRECCIÓN AL NOROESTE MIDE VEINTE METROS, DE ESTE PUNTO CON DIRECCIÓN AL NORESTE EN LINEA CURVA MIDE UNO PUNTO SESENTA Y CINCO METROS, DE ESTE PUNTO CON DIRECCION AL NORESTE EN LINEA CURVA HASTA LLEGAR AL PUNTO DE PARTIDA Y CERRAR EL PERÍMETRO MIDE SIETE PUNTO TREINTA Y SEIS METROS, Y LINDA: AL NORTE, CON USO COMUN VIALIDAD; AL SUR, CON EL TABLAJE CATASTRAL NÚMERO TREINTA Y TRES MIL CIENTO DIEZ; AL ESTE, CON LOTE DIECISEIS, Y; AL OESTE, CON LOTE DIECIOCHO.-----

A DICHA UNIDAD EXCLUSIVA LE CORRESPONDE UNA CUOTA DE PARTICIPACION DE 0.15714% (CERO PUNTO QUINCE MIL SETECIENTOS CATORCE POR CIENTO).-----



LOTE DIECIOCHO.- UNIDAD EXCLUSIVA NÚMERO DIECIOCHO SUJETA AL RÉGIMEN DE PROPIEDAD EN CONDOMINIO DENOMINADO "WEECH" EDIFICADO SOBRE EL TABLAJE RÚSTICO TREINTA Y TRES MIL CIENTO NUEVE, UBICADO EN LA LOCALIDAD DE CHICXULUB PUERTO, MUNICIPIO DE PROGRESO, ESTADO DE YUCATÁN, CON UNA SUPERFICIE DE CIENTO SETENTA PUNTO CERO UN METROS CUADRADOS, DE FIGURA IRREGULAR Y QUE CUENTA CON LAS SIGUIENTES MEDIDAS Y COLINDANCIAS: PARTIENDO DEL ÁNGULO NORESTE CON DIRECCIÓN AL SURESTE MIDE VEINTE METROS, DE ESTE PUNTO CON DIRECCIÓN AL SUROESTE EN LINEA CURVA MIDE OCHO METROS, DE ESTE PUNTO CON DIRECCIÓN AL NOROESTE MIDE VEINTE METROS, DE ESTE PUNTO CON DIRECCION AL NORESTE EN LINEA CURVA HASTA LLEGAR AL PUNTO DE PARTIDA Y CERRAR EL PERÍMETRO MIDE NUEVE METROS, Y LINDA: AL NORTE, CON USO COMUN VIALIDAD; AL SUR, CON EL TABLAJE CATASTRAL NÚMERO TREINTA Y TRES MIL CIENTO DIEZ; AL ESTE, CON LOTE DIECISIETE, Y; AL OESTE, CON LOTE DIECINUEVE.-----

A DICHA UNIDAD EXCLUSIVA LE CORRESPONDE UNA CUOTA DE PARTICIPACION DE 0.15712% (CERO PUNTO QUINCE MIL SETECIENTOS DOCE POR CIENTO).-----

LOTE DIECINUEVE.- UNIDAD EXCLUSIVA NÚMERO DIECINUEVE SUJETA AL RÉGIMEN DE PROPIEDAD EN CONDOMINIO DENOMINADO "WEECH" EDIFICADO SOBRE EL TABLAJE RÚSTICO TREINTA Y TRES MIL CIENTO NUEVE, UBICADO EN LA LOCALIDAD DE CHICXULUB PUERTO, MUNICIPIO DE PROGRESO, ESTADO DE YUCATÁN, CON UNA SUPERFICIE DE CIENTO SESENTA Y CUATRO PUNTO NOVENTA Y OCHO METROS CUADRADOS, DE FIGURA IRREGULAR Y QUE CUENTA CON LAS SIGUIENTES MEDIDAS Y COLINDANCIAS: PARTIENDO DEL ÁNGULO NORESTE CON DIRECCIÓN AL SURESTE MIDE VEINTE METROS, DE ESTE PUNTO CON DIRECCIÓN AL SUROESTE EN LINEA CURVA MIDE SIETE PUNTO CINCUENTA METROS, DE ESTE PUNTO CON DIRECCIÓN AL NOROESTE MIDE VEINTE METROS, DE ESTE PUNTO CON DIRECCIÓN AL NORESTE EN LINEA CURVA MIDE CUATRO PUNTO SETENTA METROS, DE ESTE PUNTO CON DIRECCION AL NORESTE EN LINEA CURVA HASTA LLEGAR AL PUNTO DE PARTIDA Y CERRAR EL PERÍMETRO MIDE CUATRO PUNTO TREINTA METROS, Y LINDA: AL NORTE, CON USO COMUN VIALIDAD; AL SUR, CON EL TABLAJE CATASTRAL NÚMERO TREINTA Y TRES MIL CIENTO DIEZ; AL ESTE, CON LOTE DIECIOCHO, Y; AL OESTE, CON LOTE VEINTE.---

A DICHA UNIDAD EXCLUSIVA LE CORRESPONDE UNA CUOTA DE PARTICIPACION DE 0.15247% (CERO PUNTO QUINCE MIL DOSCIENTOS CUARENTA Y SIETE POR CIENTO).-

LOTE VEINTE.- UNIDAD EXCLUSIVA NÚMERO VEINTE SUJETA AL RÉGIMEN DE PROPIEDAD EN CONDOMINIO DENOMINADO "WEECH" EDIFICADO SOBRE EL TABLAJE RÚSTICO TREINTA Y TRES MIL CIENTO NUEVE, UBICADO EN LA LOCALIDAD DE CHICXULUB PUERTO, MUNICIPIO DE PROGRESO, ESTADO DE YUCATÁN, CON UNA SUPERFICIE DE CIENTO CUARENTA Y OCHO PUNTO CINCUENTA Y UN METROS CUADRADOS, DE FIGURA IRREGULAR Y QUE CUENTA CON LAS SIGUIENTES MEDIDAS Y COLINDANCIAS: PARTIENDO DEL ÁNGULO NORESTE CON DIRECCIÓN AL SURESTE MIDE VEINTE METROS. DE ESTE PUNTO CON DIRECCIÓN AL SUROESTE EN LINEA CURVA MIDE SIETE METROS, DE ESTE PUNTO CON DIRECCIÓN AL NOROESTE MIDE VEINTE METROS, DE ESTE PUNTO CON DIRECCIÓN AL NORESTE EN LINEA CURVA HASTA LLEGAR AL PUNTO DE PARTIDA Y CERRAR EL PERÍMETRO MIDE SIETE PUNTO OCHENTA Y CINCO METROS, Y LINDA: AL NORTE, CON USO COMUN VIALIDAD; AL SUR, CON EL TABLAJE CATASTRAL NÚMERO TREINTA Y TRES MIL CIENTO DIEZ; AL ESTE, CON LOTE DIECINUEVE, Y; AL OESTE, CON LOTE VEINTIUNO.-----

A DICHA UNIDAD EXCLUSIVA LE CORRESPONDE UNA CUOTA DE PARTICIPACION DE 0.13725% (CERO PUNTO TRECE MIL SETECIENTOS VEINTICINCO POR CIENTO).-----

LOTE VEINTIUNO.- UNIDAD EXCLUSIVA NÚMERO VEINTIUNO SUJETA AL RÉGIMEN DE PROPIEDAD EN CONDOMINIO DENOMINADO "WEECH" EDIFICADO SOBRE EL TABLAJE RÚSTICO TREINTA Y TRES MIL CIENTO NUEVE, UBICADO EN LA LOCALIDAD DE CHICXULUB PUERTO, MUNICIPIO DE PROGRESO, ESTADO DE YUCATÁN, CON UNA SUPERFICIE DE CIENTO SESENTA PUNTO CERO OCHO METROS CUADRADOS, DE FIGURA IRREGULAR Y QUE CUENTA CON LAS SIGUIENTES MEDIDAS Y COLINDANCIAS: PARTIENDO DEL ÁNGULO NORESTE CON DIRECCIÓN AL SURESTE MIDE VEINTE METROS, DE ESTE PUNTO CON DIRECCIÓN AL SUROESTE EN LINEA CURVA MIDE SIETE PUNTO CINCUENTA METROS, DE ESTE PUNTO CON DIRECCIÓN AL NOROESTE MIDE VEINTE PUNTO CERO DOS METROS, DE ESTE PUNTO CON DIRECCIÓN AL NORESTE EN LINEA CURVA HASTA LLEGAR AL PUNTO DE PARTIDA Y CERRAR EL PERÍMETRO MIDE OCHO PUNTO CINCUENTA METROS, Y LINDA: AL NORTE, CON USO COMUN VIALIDAD; AL SUR, CON EL TABLAJE CATASTRAL NÚMERO TREINTA Y TRES MIL CIENTO DIEZ; AL ESTE, CON LOTE VEINTE, Y; AL OESTE, CON LOTE VEINTIDOS.-----

A DICHA UNIDAD EXCLUSIVA LE CORRESPONDE UNA CUOTA DE PARTICIPACION DE 0.14794% (CERO PUNTO CATORCE MIL SETECIENTOS NOVENTA Y CUATRO POR CIENTO).-----

LOTE VEINTIDOS.- UNIDAD EXCLUSIVA NÚMERO VEINTIDOS SUJETA AL RÉGIMEN DE PROPIEDAD EN CONDOMINIO DENOMINADO "WEECH" EDIFICADO SOBRE EL TABLAJE RÚSTICO TREINTA Y TRES MIL CIENTO NUEVE, UBICADO EN LA LOCALIDAD DE CHICXULUB PUERTO, MUNICIPIO DE PROGRESO, ESTADO DE YUCATÁN, CON UNA SUPERFICIE DE CIENTO CUARENTA Y OCHO PUNTO NOVENTA METROS CUADRADOS, DE FIGURA IRREGULAR Y QUE CUENTA CON LAS SIGUIENTES MEDIDAS Y COLINDANCIAS: PARTIENDO DEL ÁNGULO NORESTE CON DIRECCIÓN AL SURESTE MIDE VEINTE PUNTO CERO DOS METROS, DE ESTE PUNTO CON DIRECCIÓN AL SUROESTE EN LINEA CURVA MIDE CINCO PUNTO CERO NUEVE METROS, DE ESTE PUNTO CON DIRECCION AL SUROESTE EN LINEA CURVA MIDE DOS PUNTO CINCUENTA METROS, DE ESTE PUNTO CON DIRECCIÓN AL NOROESTE MIDE VEINTE PUNTO ONCE METROS, DE ESTE PUNTO CON DIRECCIÓN AL NORESTE EN LINEA CURVA HASTA LLEGAR AL PUNTO DE PARTIDA Y CERRAR EL PERÍMETRO MIDE SIETE PUNTO VEINTIOCHO METROS, Y LINDA: AL NORTE, CON USO COMUN VIALIDAD; AL SUR, CON EL TABLAJE CATASTRAL NÚMERO TREINTA Y TRES MIL CIENTO DIEZ; AL ESTE, CON LOTE VEINTIUNO, Y; AL OESTE, CON LOTE VEINTITRES.-----

A DICHA UNIDAD EXCLUSIVA LE CORRESPONDE UNA CUOTA DE PARTICIPACION DE 0.13761% (CERO PUNTO TRECE MIL SETECIENTOS SESENTA Y UNO POR CIENTO).-----

LOTE VEINTITRES.- UNIDAD EXCLUSIVA NÚMERO VEINTITRES SUJETA AL RÉGIMEN DE PROPIEDAD EN CONDOMINIO DENOMINADO "WEECH" EDIFICADO SOBRE EL TABLAJE RÚSTICO TREINTA Y TRES MIL CIENTO NUEVE, UBICADO EN LA LOCALIDAD DE CHICXULUB PUERTO, MUNICIPIO DE PROGRESO, ESTADO DE YUCATÁN, CON UNA SUPERFICIE DE CIENTO SESENTA Y CUATRO PUNTO VEINTISEIS METROS CUADRADOS, DE FIGURA IRREGULAR Y QUE CUENTA CON LAS SIGUIENTES MEDIDAS Y COLINDANCIAS: PARTIENDO DEL ÁNGULO NORESTE CON DIRECCIÓN AL SURESTE MIDE VEINTE PUNTO ONCE METROS, DE ESTE PUNTO CON DIRECCIÓN AL SUROESTE EN LINEA CURVA MIDE OCHO PUNTO OCHENTA Y OCHO METROS, DE ESTE PUNTO CON DIRECCIÓN AL NOROESTE MIDE VEINTE PUNTO CERO UN METROS, DE ESTE PUNTO CON DIRECCIÓN AL NORESTE EN LINEA CURVA MIDE CINCO PUNTO VEINTISIETE METROS, DE ESTE PUNTO CON DIRECCION AL NORESTE EN LINEA CURVA HASTA LLEGAR AL PUNTO DE PARTIDA Y CERRAR EL PERÍMETRO MIDE DOS PUNTO VEINTISEIS METROS, Y LINDA: AL NORTE, CON USO COMUN VIALIDAD; AL SUR, CON EL TABLAJE CATASTRAL



NÚMERO TREINTA Y TRES MIL CIENTO DIEZ; AL ESTE, CON LOTE VEINTIDOS, Y; AL OESTE, CON LOTE VEINTICUATRO.

A DICHA UNIDAD EXCLUSIVA LE CORRESPONDE UNA CUOTA DE PARTICIPACION DE 0.15181% (CERO PUNTO QUINCE MIL CIENTO OCHENTA Y UNO POR CIENTO).

LOTE VEINTICUATRO.- UNIDAD EXCLUSIVA NÚMERO VEINTICUATRO SUJETA AL RÉGIMEN DE PROPIEDAD EN CONDOMINIO DENOMINADO "WEECH" EDIFICADO SOBRE EL TABLAJE RÚSTICO TREINTA Y TRES MIL CIENTO NUEVE, UBICADO EN LA LOCALIDAD DE CHICXULUB PUERTO, MUNICIPIO DE PROGRESO, ESTADO DE YUCATÁN, CON UNA SUPERFICIE DE CIENTO CUARENTA Y OCHO PUNTO CERO SIETE METROS CUADRADOS, DE FIGURA IRREGULAR Y QUE CUENTA CON LAS SIGUIENTES MEDIDAS Y COLINDANCIAS: PARTIENDO DEL ÁNGULO NORESTE CON DIRECCIÓN AL SURESTE MIDE VEINTE PUNTO CERO UN METROS, DE ESTE PUNTO CON DIRECCIÓN AL SUROESTE EN LINEA CURVA MIDE SIETE PUNTO CINCUENTA Y DOS METROS, DE ESTE PUNTO CON DIRECCIÓN AL NOROESTE MIDE DIECINUEVE PUNTO SESENTA Y NUEVE METROS, DE ESTE PUNTO CON DIRECCIÓN AL NORESTE EN LINEA CURVA MIDE DOS PUNTO CERO CINCO METROS, DE ESTE PUNTO CON DIRECCION AL NORESTE EN LINEA CURVA HASTA LLEGAR AL PUNTO DE PARTIDA Y CERRAR EL PERÍMETRO MIDE CINCO PUNTO VEINTISIETE METROS, Y LINDA: AL NORTE, CON USO COMUN VIALIDAD; AL SUR, CON EL TABLAJE CATASTRAL NÚMERO TREINTA Y TRES MIL CIENTO DIEZ; AL ESTE, CON LOTE VEINTITRES, Y; AL OESTE, CON LOTE VEINTICINCO.

A DICHA UNIDAD EXCLUSIVA LE CORRESPONDE UNA CUOTA DE PARTICIPACION DE 0.13684% (CERO PUNTO TRECE MIL SEISCIENTOS OCHENTA Y CUATRO POR CIENTO).

LOTE VEINTICINCO.- UNIDAD EXCLUSIVA NÚMERO VEINTICINCO SUJETA AL RÉGIMEN DE PROPIEDAD EN CONDOMINIO DENOMINADO "WEECH" EDIFICADO SOBRE EL TABLAJE RÚSTICO TREINTA Y TRES MIL CIENTO NUEVE, UBICADO EN LA LOCALIDAD DE CHICXULUB PUERTO, MUNICIPIO DE PROGRESO, ESTADO DE YUCATÁN, CON UNA SUPERFICIE DE DOSCIENTOS CINCUENTA Y DOS PUNTO NOVENTA METROS CUADRADOS, DE FIGURA IRREGULAR Y QUE CUENTA CON LAS SIGUIENTES MEDIDAS Y COLINDANCIAS: PARTIENDO DEL ÁNGULO NORESTE CON DIRECCIÓN AL SURESTE MIDE DIECINUEVE PUNTO SESENTA Y NUEVE METROS, DE ESTE PUNTO CON DIRECCIÓN AL SUROESTE EN LINEA CURVA MIDE DIECISIETE PUNTO SETENTA Y TRES METROS, DE ESTE PUNTO CON DIRECCIÓN AL NOROESTE MIDE QUINCE PUNTO NOVENTA Y CUATRO METROS, DE ESTE PUNTO CON DIRECCIÓN AL NORESTE EN LINEA CURVA MIDE ONCE PUNTO SETENTA Y CINCO METROS, DE ESTE PUNTO CON DIRECCION AL NORESTE EN LINEA CURVA HASTA LLEGAR AL PUNTO DE PARTIDA Y CERRAR EL PERÍMETRO MIDE UNO PUNTO VEINTIDOS METROS, Y LINDA: AL NORTE, CON USO COMUN VIALIDAD; AL SUR, CON EL TABLAJE CATASTRAL NÚMERO TREINTA Y TRES MIL CIENTO DIEZ; AL ESTE, CON LOTE VEINTICUATRO, Y; AL OESTE, CON EQUIPAMIENTO NÚMERO UNO.

A DICHA UNIDAD EXCLUSIVA LE CORRESPONDE UNA CUOTA DE PARTICIPACION DE 0.23373% (CERO PUNTO VEINTITRES MIL TRESCIENTOS SETENTA Y TRES POR CIENTO).

LOTE VEINTISEIS.- UNIDAD EXCLUSIVA NÚMERO VEINTISEIS SUJETA AL RÉGIMEN DE PROPIEDAD EN CONDOMINIO DENOMINADO "WEECH" EDIFICADO SOBRE EL TABLAJE RÚSTICO TREINTA Y TRES MIL CIENTO NUEVE, UBICADO EN LA LOCALIDAD DE CHICXULUB PUERTO, MUNICIPIO DE PROGRESO, ESTADO DE YUCATÁN, CON UNA SUPERFICIE DE CIENTO CUARENTA Y OCHO PUNTO CINCUENTA METROS CUADRADOS, DE FIGURA IRREGULAR Y QUE CUENTA CON LAS SIGUIENTES MEDIDAS Y COLINDANCIAS: PARTIENDO DEL ÁNGULO NORESTE CON DIRECCIÓN AL SURESTE EN LINEA CURVA MIDE SIETE

PUNTO CINCUENTA Y SIETE METROS, DE ESTE PUNTO CON DIRECCIÓN AL SUROESTE MIDE VEINTE PUNTO NOVENTA Y SIETE METROS, DE ESTE PUNTO CON DIRECCIÓN AL NORESTE MIDE DIEZ METROS, DE ESTE PUNTO CON DIRECCIÓN AL SURESTE HASTA LLEGAR AL PUNTO DE PARTIDA Y CERRAR EL PERÍMETRO MIDE QUINCE PUNTO OCHENTA Y CUATRO METROS, Y LINDA: AL NORTE, CON LOTE VEINTISIETE; AL SUR, CON EQUIPAMIENTO NÚMERO UNO; AL ESTE, CON USO COMUN VIALIDAD, Y; AL OESTE, CON TABLAJE TREINTA Y TRES MIL CIENTO ONCE.-----

A DICHA UNIDAD EXCLUSIVA LE CORRESPONDE UNA CUOTA DE PARTICIPACION DE 0.13724% (CERO PUNTO TRECE MIL SETECIENTOS VEINTICUATRO POR CIENTO).-----

LOTE VEINTISIETE.- UNIDAD EXCLUSIVA NÚMERO VEINTISIETE SUJETA AL RÉGIMEN DE PROPIEDAD EN CONDOMINIO DENOMINADO "WEECH" EDIFICADO SOBRE EL TABLAJE RÚSTICO TREINTA Y TRES MIL CIENTO NUEVE, UBICADO EN LA LOCALIDAD DE CHICXULUB PUERTO, MUNICIPIO DE PROGRESO, ESTADO DE YUCATÁN, CON UNA SUPERFICIE DE CIENTO SESENTA Y UNO PUNTO VEINTICINCO METROS CUADRADOS, DE FIGURA IRREGULAR Y QUE CUENTA CON LAS SIGUIENTES MEDIDAS Y COLINDANCIAS: PARTIENDO DEL ÁNGULO NORESTE CON DIRECCIÓN AL SUROESTE EN LINEA CURVA MIDE NUEVE PUNTO SESENTA Y OCHO METROS, DE ESTE PUNTO CON DIRECCIÓN AL NOROESTE MIDE QUINCE PUNTO OCHENTA Y CUATRO METROS, DE ESTE PUNTO CON DIRECCIÓN AL NORESTE MIDE ONCE PUNTO VEINTIDOS METROS, DE ESTE PUNTO CON DIRECCIÓN AL SURESTE HASTA LLEGAR AL PUNTO DE PARTIDA Y CERRAR EL PERÍMETRO MIDE DIECISIETE PUNTO CUARENTA Y CUATRO METROS, Y LINDA: AL NORTE, CON LOTE VEINTIOCHO; AL SUR, CON LOTE VEINTISEIS, AL ESTE, CON USO COMUN VIALIDAD Y; AL OESTE, CON TABLAJE TREINTA Y TRES MIL CIENTO ONCE.----

A DICHA UNIDAD EXCLUSIVA LE CORRESPONDE UNA CUOTA DE PARTICIPACION DE 0.14902% (CERO PUNTO CATORCE MIL NOVECIENTOS DOS POR CIENTO).-----

LOTE VEINTIOCHO.- UNIDAD EXCLUSIVA NÚMERO VEINTIOCHO SUJETA AL RÉGIMEN DE PROPIEDAD EN CONDOMINIO DENOMINADO "WEECH" EDIFICADO SOBRE EL TABLAJE RÚSTICO TREINTA Y TRES MIL CIENTO NUEVE, UBICADO EN LA LOCALIDAD DE CHICXULUB PUERTO, MUNICIPIO DE PROGRESO, ESTADO DE YUCATÁN, CON UNA SUPERFICIE DE CIENTO CUARENTA Y OCHO PUNTO CINCUENTA Y UN METROS CUADRADOS, DE FIGURA IRREGULAR Y QUE CUENTA CON LAS SIGUIENTES MEDIDAS Y COLINDANCIAS: PARTIENDO DEL ÁNGULO NORESTE CON DIRECCIÓN AL SUROESTE MIDE DOS PUNTO CUARENTA Y TRES METROS, DE ESTE PUNTO CON DIRECCION AL SUROESTE EN LINEA CURVA MIDE DOS PUNTO NOVENTA Y OCHO METROS, DE ESTE PUNTO CON DIRECCION AL SUROESTE EN LINEA CURVA MIDE CERO PUNTO CINCUENTA Y TRES METROS, DE ESTE PUNTO CON DIRECCION AL SUROESTE EN LINEA CURVA MIDE UNO PUNTO VEINTIUN METROS, DE ESTE PUNTO CON DIRECCION AL SUROESTE EN LINEA CURVA MIDE UNO PUNTO VEINTICINCO METROS, DE ESTE PUNTO CON DIRECCIÓN AL NOROESTE MIDE DIECISIETE PUNTO CUARENTA Y CUATRO METROS, DE ESTE PUNTO CON DIRECCIÓN AL NORESTE MIDE SIETE PUNTO SESENTA Y CINCO METROS, DE ESTE PUNTO CON DIRECCIÓN AL SURESTE HASTA LLEGAR AL PUNTO DE PARTIDA Y CERRAR EL PERÍMETRO MIDE VEINTE METROS, Y LINDA: AL NORTE, CON LOTE VEINTINUEVE; AL SUR, CON LOTE VEINTISIETE, AL ESTE, CON USO COMUN VIALIDAD Y; AL OESTE, CON TABLAJE TREINTA Y TRES MIL CIENTO ONCE.-----

A DICHA UNIDAD EXCLUSIVA LE CORRESPONDE UNA CUOTA DE PARTICIPACION DE 0.13725% (CERO PUNTO TRECE MIL SETECIENTOS VEINTICINCO POR CIENTO).-----

LOTE VEINTINUEVE.- UNIDAD EXCLUSIVA NÚMERO VEINTINUEVE SUJETA AL RÉGIMEN DE PROPIEDAD EN CONDOMINIO DENOMINADO "WEECH" EDIFICADO SOBRE EL TABLAJE RÚSTICO TREINTA Y TRES MIL CIENTO NUEVE, UBICADO EN LA LOCALIDAD DE CHICXULUB PUERTO, MUNICIPIO DE PROGRESO, ESTADO DE YUCATÁN, CON UNA



SUPERFICIE DE CIENTO CUARENTA Y NUEVE METROS CUADRADOS, DE FIGURA REGULAR Y QUE MIDE SIETE PUNTO CUARENTA Y CINCO METROS DE FRENTE POR VEINTE METROS DE FONDO Y LINDA: AL NORTE, CON LOTE TREINTA; AL SUR, LOTE VEINTIOCHO; AL ESTE, CON USO COMUN VIALIDAD, Y; AL OESTE, CON TABLAJE TREINTA Y TRES MIL CIENTO ONCE.-----

A DICHA UNIDAD EXCLUSIVA LE CORRESPONDE UNA CUOTA DE PARTICIPACION DE 0.13770% (CERO PUNTO TRECE MIL SETECIENTOS SETENTA POR CIENTO).-----

LOTE TREINTA.- UNIDAD EXCLUSIVA NÚMERO TREINTA SUJETA AL RÉGIMEN DE PROPIEDAD EN CONDOMINIO DENOMINADO "WEECH" EDIFICADO SOBRE EL TABLAJE RÚSTICO TREINTA Y TRES MIL CIENTO NUEVE, UBICADO EN LA LOCALIDAD DE CHICXULUB PUERTO, MUNICIPIO DE PROGRESO, ESTADO DE YUCATÁN, CON UNA SUPERFICIE DE CIENTO SESENTA METROS CUADRADOS, DE FIGURA REGULAR Y QUE MIDE OCHO METROS DE FRENTE POR VEINTE METROS DE FONDO Y LINDA: AL NORTE, CON LOTE TREINTA Y UNO; AL SUR, LOTE VEINTINUEVE; AL ESTE, CON USO COMUN VIALIDAD, Y; AL OESTE, CON TABLAJE TREINTA Y TRES MIL CIENTO ONCE.-----

A DICHA UNIDAD EXCLUSIVA LE CORRESPONDE UNA CUOTA DE PARTICIPACION DE 0.14787% (CERO PUNTO CATORCE MIL SETECIENTOS OCHENTA Y SIETE POR CIENTO).-

LOTE TREINTA Y UNO.- UNIDAD EXCLUSIVA NÚMERO TREINTA Y UNO SUJETA AL RÉGIMEN DE PROPIEDAD EN CONDOMINIO DENOMINADO "WEECH" EDIFICADO SOBRE EL TABLAJE RÚSTICO TREINTA Y TRES MIL CIENTO NUEVE, UBICADO EN LA LOCALIDAD DE CHICXULUB PUERTO, MUNICIPIO DE PROGRESO, ESTADO DE YUCATÁN, CON UNA SUPERFICIE DE CIENTO SESENTA METROS CUADRADOS, DE FIGURA REGULAR Y QUE MIDE OCHO METROS DE FRENTE POR VEINTE METROS DE FONDO Y LINDA: AL NORTE, CON LOTE TREINTA Y DOS; AL SUR, LOTE TREINTA; AL ESTE, CON USO COMUN VIALIDAD, Y; AL OESTE, CON TABLAJE TREINTA Y TRES MIL CIENTO ONCE.-----

A DICHA UNIDAD EXCLUSIVA LE CORRESPONDE UNA CUOTA DE PARTICIPACION DE 0.14787% (CERO PUNTO CATORCE MIL SETECIENTOS OCHENTA Y SIETE POR CIENTO).-

LOTE TREINTA Y DOS.- UNIDAD EXCLUSIVA NÚMERO TREINTA Y DOS SUJETA AL RÉGIMEN DE PROPIEDAD EN CONDOMINIO DENOMINADO "WEECH" EDIFICADO SOBRE EL TABLAJE RÚSTICO TREINTA Y TRES MIL CIENTO NUEVE, UBICADO EN LA LOCALIDAD DE CHICXULUB PUERTO, MUNICIPIO DE PROGRESO, ESTADO DE YUCATÁN, CON UNA SUPERFICIE DE CIENTO SESENTA METROS CUADRADOS, DE FIGURA REGULAR Y QUE MIDE OCHO METROS DE FRENTE POR VEINTE METROS DE FONDO Y LINDA: AL NORTE, CON LOTE TREINTA Y TRES; AL SUR, LOTE TREINTA Y UNO; AL ESTE, CON USO COMUN VIALIDAD, Y; AL OESTE, CON TABLAJE TREINTA Y TRES MIL CIENTO ONCE.-----

A DICHA UNIDAD EXCLUSIVA LE CORRESPONDE UNA CUOTA DE PARTICIPACION DE 0.14787% (CERO PUNTO CATORCE MIL SETECIENTOS OCHENTA Y SIETE POR CIENTO).-

LOTE TREINTA Y TRES.- UNIDAD EXCLUSIVA NÚMERO TREINTA Y TRES SUJETA AL RÉGIMEN DE PROPIEDAD EN CONDOMINIO DENOMINADO "WEECH" EDIFICADO SOBRE EL TABLAJE RÚSTICO TREINTA Y TRES MIL CIENTO NUEVE, UBICADO EN LA LOCALIDAD DE CHICXULUB PUERTO, MUNICIPIO DE PROGRESO, ESTADO DE YUCATÁN, CON UNA SUPERFICIE DE CIENTO SESENTA METROS CUADRADOS, DE FIGURA REGULAR Y QUE MIDE OCHO METROS DE FRENTE POR VEINTE METROS DE FONDO Y LINDA: AL NORTE, CON LOTE TREINTA Y CUATRO; AL SUR, LOTE TREINTA Y DOS; AL ESTE, CON USO COMUN VIALIDAD, Y; AL OESTE, CON TABLAJE TREINTA Y TRES MIL CIENTO ONCE.-----

A DICHA UNIDAD EXCLUSIVA LE CORRESPONDE UNA CUOTA DE PARTICIPACION DE 0.14787% (CERO PUNTO CATORCE MIL SETECIENTOS OCHENTA Y SIETE POR CIENTO).-

LOTE TREINTA Y CUATRO.- UNIDAD EXCLUSIVA NÚMERO TREINTA Y CUATRO SUJETA AL RÉGIMEN DE PROPIEDAD EN CONDOMINIO DENOMINADO "WEECH" EDIFICADO SOBRE EL TABLAJE RÚSTICO TREINTA Y TRES MIL CIENTO NUEVE, UBICADO EN LA LOCALIDAD DE CHICXULUB PUERTO, MUNICIPIO DE PROGRESO, ESTADO DE YUCATÁN, CON UNA SUPERFICIE DE CIENTO SESENTA METROS CUADRADOS, DE FIGURA REGULAR Y QUE MIDE OCHO METROS DE FRENTE POR VEINTE METROS DE FONDO Y LINDA: AL NORTE, CON LOTE TREINTA Y CINCO; AL SUR, LOTE TREINTA Y TRES; AL ESTE, CON USO COMUN VIALIDAD, Y; AL OESTE, CON TABLAJE TREINTA Y TRES MIL CIENTO ONCE.-----

A DICHA UNIDAD EXCLUSIVA LE CORRESPONDE UNA CUOTA DE PARTICIPACION DE 0.14787% (CERO PUNTO CATORCE MIL SETECIENTOS OCHENTA Y SIETE POR CIENTO).-

LOTE TREINTA Y CINCO.- UNIDAD EXCLUSIVA NÚMERO TREINTA Y CINCO SUJETA AL RÉGIMEN DE PROPIEDAD EN CONDOMINIO DENOMINADO "WEECH" EDIFICADO SOBRE EL TABLAJE RÚSTICO TREINTA Y TRES MIL CIENTO NUEVE, UBICADO EN LA LOCALIDAD DE CHICXULUB PUERTO, MUNICIPIO DE PROGRESO, ESTADO DE YUCATÁN, CON UNA SUPERFICIE DE CIENTO SESENTA METROS CUADRADOS, DE FIGURA REGULAR Y QUE MIDE OCHO METROS DE FRENTE POR VEINTE METROS DE FONDO Y LINDA: AL NORTE, CON LOTE TREINTA Y SEIS; AL SUR, LOTE TREINTA Y CUATRO; AL ESTE, CON USO COMUN VIALIDAD, Y; AL OESTE, CON TABLAJE TREINTA Y TRES MIL CIENTO ONCE.-----

A DICHA UNIDAD EXCLUSIVA LE CORRESPONDE UNA CUOTA DE PARTICIPACION DE 0.14787% (CERO PUNTO CATORCE MIL SETECIENTOS OCHENTA Y SIETE POR CIENTO).-

LOTE TREINTA Y SEIS.- UNIDAD EXCLUSIVA NÚMERO TREINTA Y SEIS SUJETA AL RÉGIMEN DE PROPIEDAD EN CONDOMINIO DENOMINADO "WEECH" EDIFICADO SOBRE EL TABLAJE RÚSTICO TREINTA Y TRES MIL CIENTO NUEVE, UBICADO EN LA LOCALIDAD DE CHICXULUB PUERTO, MUNICIPIO DE PROGRESO, ESTADO DE YUCATÁN, CON UNA SUPERFICIE DE CIENTO SESENTA METROS CUADRADOS, DE FIGURA REGULAR Y QUE MIDE OCHO METROS DE FRENTE POR VEINTE METROS DE FONDO Y LINDA: AL NORTE, CON LOTE TREINTA Y SIETE; AL SUR, LOTE TREINTA Y CINCO; AL ESTE, CON USO COMUN VIALIDAD, Y; AL OESTE, CON TABLAJE TREINTA Y TRES MIL CIENTO ONCE.-----

A DICHA UNIDAD EXCLUSIVA LE CORRESPONDE UNA CUOTA DE PARTICIPACION DE 0.14787% (CERO PUNTO CATORCE MIL SETECIENTOS OCHENTA Y SIETE POR CIENTO).-

LOTE TREINTA Y SIETE.- UNIDAD EXCLUSIVA NÚMERO TREINTA Y SIETE SUJETA AL RÉGIMEN DE PROPIEDAD EN CONDOMINIO DENOMINADO "WEECH" EDIFICADO SOBRE EL TABLAJE RÚSTICO TREINTA Y TRES MIL CIENTO NUEVE, UBICADO EN LA LOCALIDAD DE CHICXULUB PUERTO, MUNICIPIO DE PROGRESO, ESTADO DE YUCATÁN, CON UNA SUPERFICIE DE CIENTO SESENTA METROS CUADRADOS, DE FIGURA REGULAR Y QUE MIDE OCHO METROS DE FRENTE POR VEINTE METROS DE FONDO Y LINDA: AL NORTE, CON LOTE TREINTA Y OCHO; AL SUR, LOTE TREINTA Y SEIS; AL ESTE, CON USO COMUN VIALIDAD, Y; AL OESTE, CON TABLAJE TREINTA Y TRES MIL CIENTO ONCE.-----

A DICHA UNIDAD EXCLUSIVA LE CORRESPONDE UNA CUOTA DE PARTICIPACION DE 0.14787% (CERO PUNTO CATORCE MIL SETECIENTOS OCHENTA Y SIETE POR CIENTO).-

LOTE TREINTA Y OCHO.- UNIDAD EXCLUSIVA NÚMERO TREINTA Y OCHO SUJETA AL RÉGIMEN DE PROPIEDAD EN CONDOMINIO DENOMINADO "WEECH" EDIFICADO SOBRE EL TABLAJE RÚSTICO TREINTA Y TRES MIL CIENTO NUEVE, UBICADO EN LA LOCALIDAD DE CHICXULUB PUERTO, MUNICIPIO DE PROGRESO, ESTADO DE YUCATÁN, CON UNA SUPERFICIE DE CIENTO SESENTA METROS CUADRADOS, DE FIGURA REGULAR Y QUE MIDE OCHO METROS DE FRENTE POR VEINTE METROS DE FONDO Y LINDA: AL NORTE, CON LOTE



TREINTA Y NUEVE; AL SUR, LOTE TREINTA Y SIETE; AL ESTE, CON USO COMUN VIALIDAD, Y; AL OESTE, CON TABLAJE TREINTA Y TRES MIL CIENTO ONCE.-----

A DICHA UNIDAD EXCLUSIVA LE CORRESPONDE UNA CUOTA DE PARTICIPACION DE 0.14787% (CERO PUNTO CATORCE MIL SETECIENTOS OCHENTA Y SIETE POR CIENTO).-

LOTE TREINTA Y NUEVE.- UNIDAD EXCLUSIVA NÚMERO TREINTA Y NUEVE SUJETA AL RÉGIMEN DE PROPIEDAD EN CONDOMINIO DENOMINADO "WEECH" EDIFICADO SOBRE EL TABLAJE RÚSTICO TREINTA Y TRES MIL CIENTO NUEVE, UBICADO EN LA LOCALIDAD DE CHICXULUB PUERTO, MUNICIPIO DE PROGRESO, ESTADO DE YUCATÁN, CON UNA SUPERFICIE DE CIENTO SESENTA METROS CUADRADOS, DE FIGURA REGULAR Y QUE MIDE OCHO METROS DE FRENTE POR VEINTE METROS DE FONDO Y LINDA: AL NORTE, CON LOTE CUARENTA; AL SUR, LOTE TREINTA Y OCHO; AL ESTE, CON USO COMUN VIALIDAD, Y; AL OESTE, CON TABLAJE TREINTA Y TRES MIL CIENTO ONCE.-----

A DICHA UNIDAD EXCLUSIVA LE CORRESPONDE UNA CUOTA DE PARTICIPACION DE 0.14787% (CERO PUNTO CATORCE MIL SETECIENTOS OCHENTA Y SIETE POR CIENTO).-

LOTE CUARENTA.- UNIDAD EXCLUSIVA NÚMERO CUARENTA SUJETA AL RÉGIMEN DE PROPIEDAD EN CONDOMINIO DENOMINADO "WEECH" EDIFICADO SOBRE EL TABLAJE RÚSTICO TREINTA Y TRES MIL CIENTO NUEVE, UBICADO EN LA LOCALIDAD DE CHICXULUB PUERTO, MUNICIPIO DE PROGRESO, ESTADO DE YUCATÁN, CON UNA SUPERFICIE DE CIENTO SESENTA METROS CUADRADOS, DE FIGURA REGULAR Y QUE MIDE OCHO METROS DE FRENTE POR VEINTE METROS DE FONDO Y LINDA: AL NORTE, CON LOTE CUARENTA Y UNO; AL SUR, LOTE TREINTA Y NUEVE; AL ESTE, CON USO COMUN VIALIDAD, Y; AL OESTE, CON TABLAJE TREINTA Y TRES MIL CIENTO ONCE.-----

A DICHA UNIDAD EXCLUSIVA LE CORRESPONDE UNA CUOTA DE PARTICIPACION DE 0.14787% (CERO PUNTO CATORCE MIL SETECIENTOS OCHENTA Y SIETE POR CIENTO).-

LOTE CUARENTA Y UNO.- UNIDAD EXCLUSIVA NÚMERO CUARENTA Y UNO SUJETA AL RÉGIMEN DE PROPIEDAD EN CONDOMINIO DENOMINADO "WEECH" EDIFICADO SOBRE EL TABLAJE RÚSTICO TREINTA Y TRES MIL CIENTO NUEVE, UBICADO EN LA LOCALIDAD DE CHICXULUB PUERTO, MUNICIPIO DE PROGRESO, ESTADO DE YUCATÁN, CON UNA SUPERFICIE DE CIENTO SESENTA METROS CUADRADOS, DE FIGURA REGULAR Y QUE MIDE OCHO METROS DE FRENTE POR VEINTE METROS DE FONDO Y LINDA: AL NORTE, CON LOTE CUARENTA Y DOS; AL SUR, LOTE CUARENTA; AL ESTE, CON USO COMUN VIALIDAD, Y; AL OESTE, CON TABLAJE TREINTA Y TRES MIL CIENTO ONCE.-----

A DICHA UNIDAD EXCLUSIVA LE CORRESPONDE UNA CUOTA DE PARTICIPACION DE 0.14787% (CERO PUNTO CATORCE MIL SETECIENTOS OCHENTA Y SIETE POR CIENTO).-

LOTE CUARENTA Y DOS.- UNIDAD EXCLUSIVA NÚMERO CUARENTA Y DOS SUJETA AL RÉGIMEN DE PROPIEDAD EN CONDOMINIO DENOMINADO "WEECH" EDIFICADO SOBRE EL TABLAJE RÚSTICO TREINTA Y TRES MIL CIENTO NUEVE, UBICADO EN LA LOCALIDAD DE CHICXULUB PUERTO, MUNICIPIO DE PROGRESO, ESTADO DE YUCATÁN, CON UNA SUPERFICIE DE CIENTO SESENTA METROS CUADRADOS, DE FIGURA REGULAR Y QUE MIDE OCHO METROS DE FRENTE POR VEINTE METROS DE FONDO Y LINDA: AL NORTE, CON LOTE CUARENTA Y TRES; AL SUR, LOTE CUARENTA Y UNO; AL ESTE, CON USO COMUN VIALIDAD, Y; AL OESTE, CON TABLAJE TREINTA Y TRES MIL CIENTO ONCE.-----

A DICHA UNIDAD EXCLUSIVA LE CORRESPONDE UNA CUOTA DE PARTICIPACION DE 0.14787% (CERO PUNTO CATORCE MIL SETECIENTOS OCHENTA Y SIETE POR CIENTO).-

LOTE CUARENTA Y TRES.- UNIDAD EXCLUSIVA NÚMERO CUARENTA Y TRES SUJETA AL RÉGIMEN DE PROPIEDAD EN CONDOMINIO DENOMINADO "WEECH" EDIFICADO SOBRE EL TABLAJE RÚSTICO TREINTA Y TRES MIL CIENTO NUEVE, UBICADO EN LA LOCALIDAD

DE CHICXULUB PUERTO, MUNICIPIO DE PROGRESO, ESTADO DE YUCATÁN, CON UNA SUPERFICIE DE CIENTO SESENTA METROS CUADRADOS, DE FIGURA REGULAR Y QUE MIDE OCHO METROS DE FRENTE POR VEINTE METROS DE FONDO Y LINDA: AL NORTE, CON LOTE CUARENTA Y CUATRO; AL SUR, LOTE CUARENTA Y DOS; AL ESTE, CON USO COMUN VIALIDAD, Y; AL OESTE, CON TABLAJE TREINTA Y TRES MIL CIENTO ONCE.-----

A DICHA UNIDAD EXCLUSIVA LE CORRESPONDE UNA CUOTA DE PARTICIPACION DE 0.14787% (CERO PUNTO CATORCE MIL SETECIENTOS OCHENTA Y SIETE POR CIENTO).-

LOTE CUARENTA Y CUATRO.- UNIDAD EXCLUSIVA NÚMERO CUARENTA Y CUATRO SUJETA AL RÉGIMEN DE PROPIEDAD EN CONDOMINIO DENOMINADO "WEECH" EDIFICADO SOBRE EL TABLAJE RÚSTICO TREINTA Y TRES MIL CIENTO NUEVE, UBICADO EN LA LOCALIDAD DE CHICXULUB PUERTO, MUNICIPIO DE PROGRESO, ESTADO DE YUCATÁN, CON UNA SUPERFICIE DE CIENTO SESENTA METROS CUADRADOS, DE FIGURA REGULAR Y QUE MIDE OCHO METROS DE FRENTE POR VEINTE METROS DE FONDO Y LINDA: AL NORTE, CON LOTE CUARENTA Y CINCO; AL SUR, LOTE CUARENTA Y TRES; AL ESTE, CON USO COMUN VIALIDAD, Y; AL OESTE, CON TABLAJE TREINTA Y TRES MIL CIENTO ONCE.-----

A DICHA UNIDAD EXCLUSIVA LE CORRESPONDE UNA CUOTA DE PARTICIPACION DE 0.14787% (CERO PUNTO CATORCE MIL SETECIENTOS OCHENTA Y SIETE POR CIENTO).-

LOTE CUARENTA Y CINCO.- UNIDAD EXCLUSIVA NÚMERO CUARENTA Y CINCO SUJETA AL RÉGIMEN DE PROPIEDAD EN CONDOMINIO DENOMINADO "WEECH" EDIFICADO SOBRE EL TABLAJE RÚSTICO TREINTA Y TRES MIL CIENTO NUEVE, UBICADO EN LA LOCALIDAD DE CHICXULUB PUERTO, MUNICIPIO DE PROGRESO, ESTADO DE YUCATÁN, CON UNA SUPERFICIE DE CIENTO SESENTA METROS CUADRADOS, DE FIGURA REGULAR Y QUE MIDE OCHO METROS DE FRENTE POR VEINTE METROS DE FONDO Y LINDA: AL NORTE, CON LOTE CUARENTA Y SEIS; AL SUR, LOTE CUARENTA Y CUATRO; AL ESTE, CON USO COMUN VIALIDAD, Y; AL OESTE, CON TABLAJE TREINTA Y TRES MIL CIENTO ONCE.-----

A DICHA UNIDAD EXCLUSIVA LE CORRESPONDE UNA CUOTA DE PARTICIPACION DE 0.14787% (CERO PUNTO CATORCE MIL SETECIENTOS OCHENTA Y SIETE POR CIENTO).-

LOTE CUARENTA Y SEIS.- UNIDAD EXCLUSIVA NÚMERO CUARENTA Y SEIS SUJETA AL RÉGIMEN DE PROPIEDAD EN CONDOMINIO DENOMINADO "WEECH" EDIFICADO SOBRE EL TABLAJE RÚSTICO TREINTA Y TRES MIL CIENTO NUEVE, UBICADO EN LA LOCALIDAD DE CHICXULUB PUERTO, MUNICIPIO DE PROGRESO, ESTADO DE YUCATÁN, CON UNA SUPERFICIE DE CIENTO SESENTA METROS CUADRADOS, DE FIGURA REGULAR Y QUE MIDE OCHO METROS DE FRENTE POR VEINTE METROS DE FONDO Y LINDA: AL NORTE, CON LOTE CUARENTA Y SIETE; AL SUR, LOTE CUARENTA Y CINCO; AL ESTE, CON USO COMUN VIALIDAD, Y; AL OESTE, CON TABLAJE TREINTA Y TRES MIL CIENTO ONCE.-----

A DICHA UNIDAD EXCLUSIVA LE CORRESPONDE UNA CUOTA DE PARTICIPACION DE 0.14787% (CERO PUNTO CATORCE MIL SETECIENTOS OCHENTA Y SIETE POR CIENTO).-

LOTE CUARENTA Y SIETE.- UNIDAD EXCLUSIVA NÚMERO CUARENTA Y SIETE SUJETA AL RÉGIMEN DE PROPIEDAD EN CONDOMINIO DENOMINADO "WEECH" EDIFICADO SOBRE EL TABLAJE RÚSTICO TREINTA Y TRES MIL CIENTO NUEVE, UBICADO EN LA LOCALIDAD DE CHICXULUB PUERTO, MUNICIPIO DE PROGRESO, ESTADO DE YUCATÁN, CON UNA SUPERFICIE DE CIENTO SESENTA METROS CUADRADOS, DE FIGURA REGULAR Y QUE MIDE OCHO METROS DE FRENTE POR VEINTE METROS DE FONDO Y LINDA: AL NORTE, CON LOTE CUARENTA Y OCHO; AL SUR, LOTE CUARENTA Y SEIS; AL ESTE, CON USO COMUN VIALIDAD, Y; AL OESTE, CON TABLAJE TREINTA Y TRES MIL CIENTO ONCE.-----

A DICHA UNIDAD EXCLUSIVA LE CORRESPONDE UNA CUOTA DE PARTICIPACION DE 0.14787% (CERO PUNTO CATORCE MIL SETECIENTOS OCHENTA Y SIETE POR CIENTO).-



LOTE CUARENTA Y OCHO.- UNIDAD EXCLUSIVA NÚMERO CUARENTA Y OCHO SUJETA AL RÉGIMEN DE PROPIEDAD EN CONDOMINIO DENOMINADO "WEECH" EDIFICADO SOBRE EL TABLAJE RÚSTICO TREINTA Y TRES MIL CIENTO NUEVE, UBICADO EN LA LOCALIDAD DE CHICXULUB PUERTO, MUNICIPIO DE PROGRESO, ESTADO DE YUCATÁN, CON UNA SUPERFICIE DE CIENTO SESENTA METROS CUADRADOS, DE FIGURA REGULAR Y QUE MIDE OCHO METROS DE FRENTE POR VEINTE METROS DE FONDO Y LINDA: AL NORTE, CON LOTE CUARENTA Y NUEVE; AL SUR, LOTE CUARENTA Y SIETE; AL ESTE, CON USO COMUN VIALIDAD, Y; AL OESTE, CON TABLAJE TREINTA Y TRES MIL CIENTO ONCE.-----

A DICHA UNIDAD EXCLUSIVA LE CORRESPONDE UNA CUOTA DE PARTICIPACION DE 0.14787% (CERO PUNTO CATORCE MIL SETECIENTOS OCHENTA Y SIETE POR CIENTO).-

LOTE CUARENTA Y NUEVE.- UNIDAD EXCLUSIVA NÚMERO CUARENTA Y NUEVE SUJETA AL RÉGIMEN DE PROPIEDAD EN CONDOMINIO DENOMINADO "WEECH" EDIFICADO SOBRE EL TABLAJE RÚSTICO TREINTA Y TRES MIL CIENTO NUEVE, UBICADO EN LA LOCALIDAD DE CHICXULUB PUERTO, MUNICIPIO DE PROGRESO, ESTADO DE YUCATÁN, CON UNA SUPERFICIE DE CIENTO SESENTA METROS CUADRADOS, DE FIGURA REGULAR Y QUE MIDE OCHO METROS DE FRENTE POR VEINTE METROS DE FONDO Y LINDA: AL NORTE, CON LOTE CINCUENTA; AL SUR, LOTE CUARENTA Y OCHO; AL ESTE, CON USO COMUN VIALIDAD, Y; AL OESTE, CON TABLAJE TREINTA Y TRES MIL CIENTO ONCE.-----

A DICHA UNIDAD EXCLUSIVA LE CORRESPONDE UNA CUOTA DE PARTICIPACION DE 0.14787% (CERO PUNTO CATORCE MIL SETECIENTOS OCHENTA Y SIETE POR CIENTO).-

LOTE CINCUENTA.- UNIDAD EXCLUSIVA NÚMERO CINCUENTA SUJETA AL RÉGIMEN DE PROPIEDAD EN CONDOMINIO DENOMINADO "WEECH" EDIFICADO SOBRE EL TABLAJE RÚSTICO TREINTA Y TRES MIL CIENTO NUEVE, UBICADO EN LA LOCALIDAD DE CHICXULUB PUERTO, MUNICIPIO DE PROGRESO, ESTADO DE YUCATÁN, CON UNA SUPERFICIE DE CIENTO SESENTA METROS CUADRADOS, DE FIGURA REGULAR Y QUE MIDE OCHO METROS DE FRENTE POR VEINTE METROS DE FONDO Y LINDA: AL NORTE, CON LOTE CINCUENTA Y UNO; AL SUR, LOTE CUARENTA Y NUEVE; AL ESTE, CON USO COMUN VIALIDAD, Y; AL OESTE, CON TABLAJE TREINTA Y TRES MIL CIENTO ONCE.-----

A DICHA UNIDAD EXCLUSIVA LE CORRESPONDE UNA CUOTA DE PARTICIPACION DE 0.14787% (CERO PUNTO CATORCE MIL SETECIENTOS OCHENTA Y SIETE POR CIENTO).-

LOTE CINCUENTA Y UNO.- UNIDAD EXCLUSIVA NÚMERO CINCUENTA Y UNO SUJETA AL RÉGIMEN DE PROPIEDAD EN CONDOMINIO DENOMINADO "WEECH" EDIFICADO SOBRE EL TABLAJE RÚSTICO TREINTA Y TRES MIL CIENTO NUEVE, UBICADO EN LA LOCALIDAD DE CHICXULUB PUERTO, MUNICIPIO DE PROGRESO, ESTADO DE YUCATÁN, CON UNA SUPERFICIE DE CIENTO SESENTA METROS CUADRADOS, DE FIGURA REGULAR Y QUE MIDE OCHO METROS DE FRENTE POR VEINTE METROS DE FONDO Y LINDA: AL NORTE, CON LOTE CINCUENTA Y DOS; AL SUR, LOTE CINCUENTA; AL ESTE, CON USO COMUN VIALIDAD, Y; AL OESTE, CON TABLAJE TREINTA Y TRES MIL CIENTO ONCE.-----

A DICHA UNIDAD EXCLUSIVA LE CORRESPONDE UNA CUOTA DE PARTICIPACION DE 0.14787% (CERO PUNTO CATORCE MIL SETECIENTOS OCHENTA Y SIETE POR CIENTO).-

LOTE CINCUENTA Y DOS.- UNIDAD EXCLUSIVA NÚMERO CINCUENTA Y DOS SUJETA AL RÉGIMEN DE PROPIEDAD EN CONDOMINIO DENOMINADO "WEECH" EDIFICADO SOBRE EL TABLAJE RÚSTICO TREINTA Y TRES MIL CIENTO NUEVE, UBICADO EN LA LOCALIDAD DE CHICXULUB PUERTO, MUNICIPIO DE PROGRESO, ESTADO DE YUCATÁN, CON UNA SUPERFICIE DE CIENTO SESENTA METROS CUADRADOS, DE FIGURA REGULAR Y QUE MIDE OCHO METROS DE FRENTE POR VEINTE METROS DE FONDO Y LINDA: AL NORTE, CON LOTE

CINCUENTA Y TRES; AL SUR, LOTE CINCUENTA Y UNO; AL ESTE, CON USO COMUN VIALIDAD, Y; AL OESTE, CON TABLAJE TREINTA Y TRES MIL CIENTO ONCE.-----

A DICHA UNIDAD EXCLUSIVA LE CORRESPONDE UNA CUOTA DE PARTICIPACION DE 0.14787% (CERO PUNTO CATORCE MIL SETECIENTOS OCHENTA Y SIETE POR CIENTO).- LOTE CINCUENTA Y TRES.- UNIDAD EXCLUSIVA NÚMERO CINCUENTA Y TRES SUJETA AL RÉGIMEN DE PROPIEDAD EN CONDOMINIO DENOMINADO "WEECH" EDIFICADO SOBRE EL TABLAJE RÚSTICO TREINTA Y TRES MIL CIENTO NUEVE, UBICADO EN LA LOCALIDAD DE CHICXULUB PUERTO, MUNICIPIO DE PROGRESO, ESTADO DE YUCATÁN, CON UNA SUPERFICIE DE CIENTO SESENTA METROS CUADRADOS, DE FIGURA REGULAR Y QUE MIDE OCHO METROS DE FRENTE POR VEINTE METROS DE FONDO Y LINDA: AL NORTE, CON LOTE CINCUENTA Y CUATRO; AL SUR, LOTE CINCUENTA Y DOS; AL ESTE, CON USO COMUN VIALIDAD, Y; AL OESTE, CON TABLAJE TREINTA Y TRES MIL CIENTO ONCE.-----

A DICHA UNIDAD EXCLUSIVA LE CORRESPONDE UNA CUOTA DE PARTICIPACION DE 0.14787% (CERO PUNTO CATORCE MIL SETECIENTOS OCHENTA Y SIETE POR CIENTO).- LOTE CINCUENTA Y CUATRO.- UNIDAD EXCLUSIVA NÚMERO CINCUENTA Y CUATRO SUJETA AL RÉGIMEN DE PROPIEDAD EN CONDOMINIO DENOMINADO "WEECH" EDIFICADO SOBRE EL TABLAJE RÚSTICO TREINTA Y TRES MIL CIENTO NUEVE, UBICADO EN LA LOCALIDAD DE CHICXULUB PUERTO, MUNICIPIO DE PROGRESO, ESTADO DE YUCATÁN, CON UNA SUPERFICIE DE CIENTO OCHENTA Y OCHO PUNTO CINCUENTA Y DOS METROS CUADRADOS, DE FIGURA IRREGULAR Y QUE CUENTA CON LAS SIGUIENTES MEDIDAS Y COLINDANCIAS: PARTIENDO DEL ÁNGULO ESTE CON DIRECCIÓN AL SUROESTE MIDE SEIS PUNTO TRECE METROS, DE ESTE PUNTO CON DIRECCION AL NOROESTE MIDE VEINTE METROS, DE ESTE PUNTO CON DIRECCION AL NORESTE MIDE NUEVE PUNTO CINCUENTA Y CINCO METROS, DE ESTE PUNTO CON DIRECCION AL SURESTE MIDE DIECIOCHO PUNTO SESENTA Y CUATRO METROS, DE ESTE PUNTO CON DIRECCION AL SURESTE EN LINEA CURVA MIDE UNO PUNTO CERO DOS METROS, DE ESTE PUNTO CON DIRECCION AL SURESTE EN LINEA CURVA HASTA LLEGAR AL PUNTO DE PARTIDA Y CERRAR EL PERÍMETRO MIDE DOS PUNTO SESENTA Y SEIS METROS, Y LINDA: AL NORTE, CON LOTE CINCUENTA Y CINCO; AL SUR, CON LOTE CINCUENTA Y TRES, AL ESTE, CON USO COMUN VIALIDAD Y; AL OESTE, CON TABLAJE TREINTA Y TRES MIL CIENTO ONCE.-----

A DICHA UNIDAD EXCLUSIVA LE CORRESPONDE UNA CUOTA DE PARTICIPACION DE 0.17423% (CERO PUNTO DIECISIETE MIL CUATROCIENTOS VEINTITRES POR CIENTO).- LOTE CINCUENTA Y CINCO.- UNIDAD EXCLUSIVA NÚMERO CINCUENTA Y CINCO SUJETA AL RÉGIMEN DE PROPIEDAD EN CONDOMINIO DENOMINADO "WEECH" EDIFICADO SOBRE EL TABLAJE RÚSTICO TREINTA Y TRES MIL CIENTO NUEVE, UBICADO EN LA LOCALIDAD DE CHICXULUB PUERTO, MUNICIPIO DE PROGRESO, ESTADO DE YUCATÁN, CON UNA SUPERFICIE DE TRESCIENTOS SIETE PUNTO CUARENTA Y TRES METROS CUADRADOS, DE FIGURA IRREGULAR Y QUE CUENTA CON LAS SIGUIENTES MEDIDAS Y COLINDANCIAS: PARTIENDO DEL ÁNGULO NORTE CON DIRECCIÓN AL SURESTE MIDE VEINTIDOS PUNTO DIECINUEVE METROS, DE ESTE PUNTO CON DIRECCION AL SUR EN LINEA CURVA MIDE ONCE PUNTO NOVENTA Y DOS METROS, DE ESTE PUNTO CON DIRECCION AL ESTE CON LIGERA INCLINACION AL NOROESTE MIDE DIECIOCHO PUNTO SESENTA Y CUATRO METROS, DE ESTE PUNTO CON DIRECCION AL NORESTE HASTA LLEGAR AL PUNTO DE PARTIDA Y CERRAR EL PERÍMETRO MIDE VEINTIDOS PUNTO CINCUENTA Y TRES METROS, Y LINDA: AL NORTE, CON LOTE CINCUENTA Y SEIS; AL SUR, CON LOTE CINCUENTA Y CUATRO, AL ESTE, CON USO COMUN VIALIDAD Y; AL OESTE, CON TABLAJE TREINTA Y TRES MIL CIENTO ONCE.-----



A DICHA UNIDAD EXCLUSIVA LE CORRESPONDE UNA CUOTA DE PARTICIPACION DE 0.28412% (CERO PUNTO VEINTIOCHO MIL CUATROCIENTOS DOCE POR CIENTO).-----

LOTE CINCUENTA Y SEIS.- UNIDAD EXCLUSIVA NÚMERO CINCUENTA Y SEIS SUJETA AL RÉGIMEN DE PROPIEDAD EN CONDOMINIO DENOMINADO "WEECH" EDIFICADO SOBRE EL TABLAJE RÚSTICO TREINTA Y TRES MIL CIENTO NUEVE, UBICADO EN LA LOCALIDAD DE CHICXULUB PUERTO, MUNICIPIO DE PROGRESO, ESTADO DE YUCATÁN, CON UNA SUPERFICIE DE QUINIENTOS OCHENTA Y CINCO PUNTO VEINTE METROS CUADRADOS, DE FIGURA IRREGULAR Y QUE CUENTA CON LAS SIGUIENTES MEDIDAS Y COLINDANCIAS: PARTIENDO DEL ANGULO ESTE CON DIRECCION AL SUROESTE MIDE DIECISIETE PUNTO TREINTA Y OCHO METROS, DE ESTE PUNTO CON DIRECCION AL OESTE CON LIGERA INCLINACION AL SUROESTE EN LINEA CURVA MIDE NUEVE PUNTO CERO SIETE METROS, DE ESTE PUNTO CON DIRECCION AL NOROESTE MIDE VEINTIDOS PUNTO DIECINUEVE METROS, DE ESTE PUNTO CON DIRECCION AL NORESTE MIDE VEINTE PUNTO TREINTA Y DOS METROS, DE ESTE PUNTO CON DIRECCION AL SURESTE HASTA LLEGAR AL PUNTO DE PARTIDA Y CERRAR EL PERIMETRO MIDE VEINTIOCHO PUNTO SESENTA Y DOS METROS; Y LINDA: AL NORESTE, CON LOTE DOSCIENTOS DIECINUEVE Y LOTE DOSCIENTOS DIECIOCHO; AL NOROESTE, CON LOTE TREINTA Y TRES MIL CIENTO ONCE; AL SUR, CON USO COMÚN VIALIDAD; AL SURESTE, CON LOTE CIENTO CUARENTA Y OCHO; Y AL SUROESTE, CON LOTE CINCUENTA Y CINCO.-----

A DICHA UNIDAD EXCLUSIVA LE CORRESPONDE UNA CUOTA DE PARTICIPACION DE 0.54083% (CERO PUNTO CINCUENTA Y CUATRO MIL OCHENTA Y TRES POR CIENTO).--

LOTE CINCUENTA Y SIETE.- UNIDAD EXCLUSIVA NÚMERO CINCUENTA Y SIETE SUJETA AL RÉGIMEN DE PROPIEDAD EN CONDOMINIO DENOMINADO "WEECH" EDIFICADO SOBRE EL TABLAJE RÚSTICO TREINTA Y TRES MIL CIENTO NUEVE, UBICADO EN LA LOCALIDAD DE CHICXULUB PUERTO, MUNICIPIO DE PROGRESO, ESTADO DE YUCATÁN, CON UNA SUPERFICIE DE DOSCIENTOS METROS CUADRADOS, DE FIGURA REGULAR Y QUE MIDE DIEZ METROS DE FRENTE POR VEINTE METROS DE FONDO Y LINDA: AL NORTE, CON LOTE CINCUENTA Y OCHO; AL SUR, CON ÁREA VERDE NÚMERO TRES; AL ESTE, CON LOTE OCHENTA Y NUEVE, Y; AL OESTE, CON USO COMUN VIALIDAD.-----

A DICHA UNIDAD EXCLUSIVA LE CORRESPONDE UNA CUOTA DE PARTICIPACION DE 0.18484% (CERO PUNTO DIECIOCHO MIL CUATROCIENTOS OCHENTA Y CUATRO POR CIENTO).-----

LOTE CINCUENTA Y OCHO.- UNIDAD EXCLUSIVA NÚMERO CINCUENTA Y OCHO SUJETA AL RÉGIMEN DE PROPIEDAD EN CONDOMINIO DENOMINADO "WEECH" EDIFICADO SOBRE EL TABLAJE RÚSTICO TREINTA Y TRES MIL CIENTO NUEVE, UBICADO EN LA LOCALIDAD DE CHICXULUB PUERTO, MUNICIPIO DE PROGRESO, ESTADO DE YUCATÁN, CON UNA SUPERFICIE DE DOSCIENTOS METROS CUADRADOS, DE FIGURA REGULAR Y QUE MIDE DIEZ METROS DE FRENTE POR VEINTE METROS DE FONDO Y LINDA: AL NORTE, CON LOTE CINCUENTA Y NUEVE; AL SUR, CON LOTE CINCUENTA Y SIETE; AL ESTE, CON LOTE OCHENTA Y OCHO, Y; AL OESTE, CON USO COMUN VIALIDAD.-----

A DICHA UNIDAD EXCLUSIVA LE CORRESPONDE UNA CUOTA DE PARTICIPACION DE 0.18484% (CERO PUNTO DIECIOCHO MIL CUATROCIENTOS OCHENTA Y CUATRO POR CIENTO).-----

LOTE CINCUENTA Y NUEVE.- UNIDAD EXCLUSIVA NÚMERO CINCUENTA Y NUEVE SUJETA AL RÉGIMEN DE PROPIEDAD EN CONDOMINIO DENOMINADO "WEECH" EDIFICADO SOBRE EL TABLAJE RÚSTICO TREINTA Y TRES MIL CIENTO NUEVE, UBICADO EN LA LOCALIDAD DE CHICXULUB PUERTO, MUNICIPIO DE PROGRESO, ESTADO DE YUCATÁN, CON UNA SUPERFICIE DE DOSCIENTOS METROS CUADRADOS, DE FIGURA REGULAR Y QUE

MIDE DIEZ METROS DE FRENTE POR VEINTE METROS DE FONDO Y LINDA: AL NORTE, CON LOTE SESENTA; AL SUR, CON LOTE CINCUENTA Y OCHO; AL ESTE, CON LOTE OCHENTA Y SIETE, Y; AL OESTE, CON USO COMUN VIALIDAD.-----

A DICHA UNIDAD EXCLUSIVA LE CORRESPONDE UNA CUOTA DE PARTICIPACION DE 0.18484% (CERO PUNTO DIECIOCHO MIL CUATROCIENTOS OCHENTA Y CUATRO POR CIENTO).-----

LOTE SESENTA.- UNIDAD EXCLUSIVA NÚMERO SESENTA SUJETA AL RÉGIMEN DE PROPIEDAD EN CONDOMINIO DENOMINADO "WEECH" EDIFICADO SOBRE EL TABLAJE RÚSTICO TREINTA Y TRES MIL CIENTO NUEVE, UBICADO EN LA LOCALIDAD DE CHICXULUB PUERTO, MUNICIPIO DE PROGRESO, ESTADO DE YUCATÁN, CON UNA SUPERFICIE DE DOSCIENTOS METROS CUADRADOS, DE FIGURA REGULAR Y QUE MIDE DIEZ METROS DE FRENTE POR VEINTE METROS DE FONDO Y LINDA: AL NORTE, CON LOTE SESENTA Y UNO; AL SUR, CON LOTE CINCUENTA Y NUEVE; AL ESTE, CON LOTE OCHENTA Y SEIS, Y; AL OESTE, CON USO COMUN VIALIDAD.-----

A DICHA UNIDAD EXCLUSIVA LE CORRESPONDE UNA CUOTA DE PARTICIPACION DE 0.18484% (CERO PUNTO DIECIOCHO MIL CUATROCIENTOS OCHENTA Y CUATRO POR CIENTO).-----

LOTE SESENTA Y UNO.- UNIDAD EXCLUSIVA NÚMERO SESENTA Y UNO SUJETA AL RÉGIMEN DE PROPIEDAD EN CONDOMINIO DENOMINADO "WEECH" EDIFICADO SOBRE EL TABLAJE RÚSTICO TREINTA Y TRES MIL CIENTO NUEVE, UBICADO EN LA LOCALIDAD DE CHICXULUB PUERTO, MUNICIPIO DE PROGRESO, ESTADO DE YUCATÁN, CON UNA SUPERFICIE DE DOSCIENTOS METROS CUADRADOS, DE FIGURA REGULAR Y QUE MIDE DIEZ METROS DE FRENTE POR VEINTE METROS DE FONDO Y LINDA: AL NORTE, CON LOTE SESENTA Y DOS; AL SUR, CON LOTE SESENTA; AL ESTE, CON LOTE OCHENTA Y CINCO, Y; AL OESTE, CON USO COMUN VIALIDAD.-----

A DICHA UNIDAD EXCLUSIVA LE CORRESPONDE UNA CUOTA DE PARTICIPACION DE 0.18484% (CERO PUNTO DIECIOCHO MIL CUATROCIENTOS OCHENTA Y CUATRO POR CIENTO).-----

LOTE SESENTA Y DOS.- UNIDAD EXCLUSIVA NÚMERO SESENTA Y DOS SUJETA AL RÉGIMEN DE PROPIEDAD EN CONDOMINIO DENOMINADO "WEECH" EDIFICADO SOBRE EL TABLAJE RÚSTICO TREINTA Y TRES MIL CIENTO NUEVE, UBICADO EN LA LOCALIDAD DE CHICXULUB PUERTO, MUNICIPIO DE PROGRESO, ESTADO DE YUCATÁN, CON UNA SUPERFICIE DE DOSCIENTOS METROS CUADRADOS, DE FIGURA REGULAR Y QUE MIDE DIEZ METROS DE FRENTE POR VEINTE METROS DE FONDO Y LINDA: AL NORTE, CON LOTE SESENTA Y TRES; AL SUR, CON LOTE SESENTA Y UNO; AL ESTE, CON LOTE OCHENTA Y CUATRO, Y; AL OESTE, CON USO COMUN VIALIDAD.-----

A DICHA UNIDAD EXCLUSIVA LE CORRESPONDE UNA CUOTA DE PARTICIPACION DE 0.18484% (CERO PUNTO DIECIOCHO MIL CUATROCIENTOS OCHENTA Y CUATRO POR CIENTO).-----

LOTE SESENTA Y TRES.- UNIDAD EXCLUSIVA NÚMERO SESENTA Y TRES SUJETA AL RÉGIMEN DE PROPIEDAD EN CONDOMINIO DENOMINADO "WEECH" EDIFICADO SOBRE EL TABLAJE RÚSTICO TREINTA Y TRES MIL CIENTO NUEVE, UBICADO EN LA LOCALIDAD DE CHICXULUB PUERTO, MUNICIPIO DE PROGRESO, ESTADO DE YUCATÁN, CON UNA SUPERFICIE DE DOSCIENTOS METROS CUADRADOS, DE FIGURA REGULAR Y QUE MIDE DIEZ METROS DE FRENTE POR VEINTE METROS DE FONDO Y LINDA: AL NORTE, CON LOTE SESENTA Y CUATRO; AL SUR, CON LOTE SESENTA Y DOS; AL ESTE, CON LOTE OCHENTA Y TRES, Y; AL OESTE, CON USO COMUN VIALIDAD.-----



A DICHA UNIDAD EXCLUSIVA LE CORRESPONDE UNA CUOTA DE PARTICIPACION DE 0.18484% (CERO PUNTO DIECIOCHO MIL CUATROCIENTOS OCHENTA Y CUATRO POR CIENTO).-----

LOTE SESENTA Y CUATRO.- UNIDAD EXCLUSIVA NÚMERO SESENTA Y CUATRO SUJETA AL RÉGIMEN DE PROPIEDAD EN CONDOMINIO DENOMINADO "WEECH" EDIFICADO SOBRE EL TABLAJE RÚSTICO TREINTA Y TRES MIL CIENTO NUEVE, UBICADO EN LA LOCALIDAD DE CHICXULUB PUERTO, MUNICIPIO DE PROGRESO, ESTADO DE YUCATÁN, CON UNA SUPERFICIE DE DOSCIENTOS METROS CUADRADOS, DE FIGURA REGULAR Y QUE MIDE DIEZ METROS DE FRENTE POR VEINTE METROS DE FONDO Y LINDA: AL NORTE, CON LOTE SESENTA Y CINCO; AL SUR, CON LOTE SESENTA Y TRES; AL ESTE, CON LOTE OCHENTA Y DOS, Y; AL OESTE, CON USO COMUN VIALIDAD.-----

A DICHA UNIDAD EXCLUSIVA LE CORRESPONDE UNA CUOTA DE PARTICIPACION DE 0.18484% (CERO PUNTO DIECIOCHO MIL CUATROCIENTOS OCHENTA Y CUATRO POR CIENTO).-----

LOTE SESENTA Y CINCO.- UNIDAD EXCLUSIVA NÚMERO SESENTA Y CINCO SUJETA AL RÉGIMEN DE PROPIEDAD EN CONDOMINIO DENOMINADO "WEECH" EDIFICADO SOBRE EL TABLAJE RÚSTICO TREINTA Y TRES MIL CIENTO NUEVE, UBICADO EN LA LOCALIDAD DE CHICXULUB PUERTO, MUNICIPIO DE PROGRESO, ESTADO DE YUCATÁN, CON UNA SUPERFICIE DE DOSCIENTOS METROS CUADRADOS, DE FIGURA REGULAR Y QUE MIDE DIEZ METROS DE FRENTE POR VEINTE METROS DE FONDO Y LINDA: AL NORTE, CON LOTE SESENTA Y SEIS; AL SUR, CON LOTE SESENTA Y CUATRO; AL ESTE, CON LOTE OCHENTA Y UNO, Y; AL OESTE, CON USO COMUN VIALIDAD.-----

A DICHA UNIDAD EXCLUSIVA LE CORRESPONDE UNA CUOTA DE PARTICIPACION DE 0.18484% (CERO PUNTO DIECIOCHO MIL CUATROCIENTOS OCHENTA Y CUATRO POR CIENTO).-----

LOTE SESENTA Y SEIS.- UNIDAD EXCLUSIVA NÚMERO SESENTA Y SEIS SUJETA AL RÉGIMEN DE PROPIEDAD EN CONDOMINIO DENOMINADO "WEECH" EDIFICADO SOBRE EL TABLAJE RÚSTICO TREINTA Y TRES MIL CIENTO NUEVE, UBICADO EN LA LOCALIDAD DE CHICXULUB PUERTO, MUNICIPIO DE PROGRESO, ESTADO DE YUCATÁN, CON UNA SUPERFICIE DE DOSCIENTOS METROS CUADRADOS, DE FIGURA REGULAR Y QUE MIDE DIEZ METROS DE FRENTE POR VEINTE METROS DE FONDO Y LINDA: AL NORTE, CON LOTE SESENTA Y SIETE; AL SUR, CON LOTE SESENTA Y CINCO; AL ESTE, CON LOTE OCHENTA, Y; AL OESTE, CON USO COMUN VIALIDAD.-----

A DICHA UNIDAD EXCLUSIVA LE CORRESPONDE UNA CUOTA DE PARTICIPACION DE 0.18484% (CERO PUNTO DIECIOCHO MIL CUATROCIENTOS OCHENTA Y CUATRO POR CIENTO).-----

LOTE SESENTA Y SIETE.- UNIDAD EXCLUSIVA NÚMERO SESENTA Y SIETE SUJETA AL RÉGIMEN DE PROPIEDAD EN CONDOMINIO DENOMINADO "WEECH" EDIFICADO SOBRE EL TABLAJE RÚSTICO TREINTA Y TRES MIL CIENTO NUEVE, UBICADO EN LA LOCALIDAD DE CHICXULUB PUERTO, MUNICIPIO DE PROGRESO, ESTADO DE YUCATÁN, CON UNA SUPERFICIE DE DOSCIENTOS METROS CUADRADOS, DE FIGURA REGULAR Y QUE MIDE DIEZ METROS DE FRENTE POR VEINTE METROS DE FONDO Y LINDA: AL NORTE, CON LOTE SESENTA Y OCHO; AL SUR, CON LOTE SESENTA Y SEIS; AL ESTE, CON LOTE SETENTA Y NUEVE, Y; AL OESTE, CON USO COMUN VIALIDAD.-----

A DICHA UNIDAD EXCLUSIVA LE CORRESPONDE UNA CUOTA DE PARTICIPACION DE 0.18484% (CERO PUNTO DIECIOCHO MIL CUATROCIENTOS OCHENTA Y CUATRO POR CIENTO).-----

LOTE SESENTA Y OCHO.- UNIDAD EXCLUSIVA NÚMERO SESENTA Y OCHO SUJETA AL RÉGIMEN DE PROPIEDAD EN CONDOMINIO DENOMINADO "WEECH" EDIFICADO SOBRE EL TABLAJE RÚSTICO TREINTA Y TRES MIL CIENTO NUEVE, UBICADO EN LA LOCALIDAD DE CHICXULUB PUERTO, MUNICIPIO DE PROGRESO, ESTADO DE YUCATÁN, CON UNA SUPERFICIE DE DOSCIENTOS METROS CUADRADOS, DE FIGURA REGULAR Y QUE MIDE DIEZ METROS DE FRENTE POR VEINTE METROS DE FONDO Y LINDA: AL NORTE, CON LOTE SESENTA Y NUEVE; AL SUR, CON LOTE SESENTA Y SIETE; AL ESTE, CON LOTE SETENTA Y OCHO, Y; AL OESTE, CON USO COMUN VIALIDAD.-----

A DICHA UNIDAD EXCLUSIVA LE CORRESPONDE UNA CUOTA DE PARTICIPACION DE 0.18484% (CERO PUNTO DIECIOCHO MIL CUATROCIENTOS OCHENTA Y CUATRO POR CIENTO).-----

LOTE SESENTA Y NUEVE.- UNIDAD EXCLUSIVA NÚMERO SESENTA Y NUEVE SUJETA AL RÉGIMEN DE PROPIEDAD EN CONDOMINIO DENOMINADO "WEECH" EDIFICADO SOBRE EL TABLAJE RÚSTICO TREINTA Y TRES MIL CIENTO NUEVE, UBICADO EN LA LOCALIDAD DE CHICXULUB PUERTO, MUNICIPIO DE PROGRESO, ESTADO DE YUCATÁN, CON UNA SUPERFICIE DE DOSCIENTOS METROS CUADRADOS, DE FIGURA REGULAR Y QUE MIDE DIEZ METROS DE FRENTE POR VEINTE METROS DE FONDO Y LINDA: AL NORTE, CON LOTE SETENTA; AL SUR, CON LOTE SESENTA Y OCHO; AL ESTE, CON LOTE SETENTA Y SIETE, Y; AL OESTE, CON USO COMUN VIALIDAD.-----

A DICHA UNIDAD EXCLUSIVA LE CORRESPONDE UNA CUOTA DE PARTICIPACION DE 0.18484% (CERO PUNTO DIECIOCHO MIL CUATROCIENTOS OCHENTA Y CUATRO POR CIENTO).-----

LOTE SETENTA.- UNIDAD EXCLUSIVA NÚMERO SETENTA SUJETA AL RÉGIMEN DE PROPIEDAD EN CONDOMINIO DENOMINADO "WEECH" EDIFICADO SOBRE EL TABLAJE RÚSTICO TREINTA Y TRES MIL CIENTO NUEVE, UBICADO EN LA LOCALIDAD DE CHICXULUB PUERTO, MUNICIPIO DE PROGRESO, ESTADO DE YUCATÁN, CON UNA SUPERFICIE DE DOSCIENTOS METROS CUADRADOS, DE FIGURA REGULAR Y QUE MIDE DIEZ METROS DE FRENTE POR VEINTE METROS DE FONDO Y LINDA: AL NORTE, CON LOTE SETENTA Y UNO; AL SUR, CON LOTE SESENTA Y NUEVE; AL ESTE, CON LOTE SETENTA Y SEIS, Y; AL OESTE, CON USO COMUN VIALIDAD.-----

A DICHA UNIDAD EXCLUSIVA LE CORRESPONDE UNA CUOTA DE PARTICIPACION DE 0.18484% (CERO PUNTO DIECIOCHO MIL CUATROCIENTOS OCHENTA Y CUATRO POR CIENTO).-----

LOTE SETENTA Y UNO.- UNIDAD EXCLUSIVA NÚMERO SETENTA Y UNO SUJETA AL RÉGIMEN DE PROPIEDAD EN CONDOMINIO DENOMINADO "WEECH" EDIFICADO SOBRE EL TABLAJE RÚSTICO TREINTA Y TRES MIL CIENTO NUEVE, UBICADO EN LA LOCALIDAD DE CHICXULUB PUERTO, MUNICIPIO DE PROGRESO, ESTADO DE YUCATÁN, CON UNA SUPERFICIE DE CIENTO SESENTA METROS CUADRADOS, DE FIGURA REGULAR Y QUE MIDE OCHO METROS DE FRENTE POR VEINTE METROS DE FONDO Y LINDA: AL NORTE, CON LOTE SETENTA Y DOS; AL SUR, CON LOTE SETENTA; AL ESTE, CON LOTE SETENTA Y CINCO, Y; AL OESTE, CON USO COMUN VIALIDAD.-----

A DICHA UNIDAD EXCLUSIVA LE CORRESPONDE UNA CUOTA DE PARTICIPACION DE 0.14787% (CERO PUNTO CATORCE MIL SETECIENTOS OCHENTA Y SIETE POR CIENTO).-----

LOTE SETENTA Y DOS.- UNIDAD EXCLUSIVA NÚMERO SETENTA Y DOS SUJETA AL RÉGIMEN DE PROPIEDAD EN CONDOMINIO DENOMINADO "WEECH" EDIFICADO SOBRE EL TABLAJE RÚSTICO TREINTA Y TRES MIL CIENTO NUEVE, UBICADO EN LA LOCALIDAD DE CHICXULUB PUERTO, MUNICIPIO DE PROGRESO, ESTADO DE YUCATÁN, CON UNA



SUPERFICIE DE CIENTO CUARENTA Y OCHO METROS CUADRADOS, DE FIGURA REGULAR Y QUE MIDE SIETE PUNTO CUARENTA METROS DE FRENTE POR VEINTE METROS DE FONDO Y LINDA: AL NORTE, CON LOTE SETENTA Y TRES; AL SUR, CON LOTE SETENTA Y UNO; AL ESTE, CON LOTE SETENTA Y CUATRO, Y; AL OESTE, CON USO COMUN VIALIDAD.-----

A DICHA UNIDAD EXCLUSIVA LE CORRESPONDE UNA CUOTA DE PARTICIPACION DE 0.13678% (CERO PUNTO TRECE MIL SEISCIENTOS SETENTA Y OCHO POR CIENTO).----

LOTE SETENTA Y TRES.- UNIDAD EXCLUSIVA NÚMERO SETENTA Y TRES SUJETA AL RÉGIMEN DE PROPIEDAD EN CONDOMINIO DENOMINADO "WEECH" EDIFICADO SOBRE EL TABLAJE RÚSTICO TREINTA Y TRES MIL CIENTO NUEVE, UBICADO EN LA LOCALIDAD DE CHICXULUB PUERTO, MUNICIPIO DE PROGRESO, ESTADO DE YUCATÁN, CON UNA SUPERFICIE DE DOSCIENTOS SESENTA Y CUATRO PUNTO OCHENTA METROS CUADRADOS, DE FIGURA IRREGULAR Y QUE CUENTA CON LAS SIGUIENTES MEDIDAS Y COLINDANCIAS: PARTIENDO DEL ANGULO NORTE CON DIRECCION AL SURESTE MIDE QUINCE PUNTO CINCUENTA Y SIETE METROS, DE ESTE PUNTO CON DIRECCION AL SUROESTE MIDE NUEVE PUNTO NOVENTA Y SEIS METROS, DE ESTE PUNTO CON DIRECCION AL NOROESTE MIDE VEINTE METROS, DE ESTE PUNTO CON DIRECCION AL NORESTE MIDE ONCE PUNTO CINCUENTA Y CINCO METROS, DE ESTE PUNTO CON DIRECCION AL ESTE EN LINEA CURVA HASTA LLEGAR AL PUNTO DE PARTIDA Y CERRAR EL PERIMETRO MIDE SIETE PUNTO SESENTA Y NUEVE METROS; Y LINDA: AL NORTE, CON USO COMUN VIALIDAD; AL SUR, CON LOTE SETENTA Y DOS; AL ESTE, CON LOTE SETENTA Y CUATRO; Y AL OESTE, CON USO COMUN VIALIDAD.-----

A DICHA UNIDAD EXCLUSIVA LE CORRESPONDE UNA CUOTA DE PARTICIPACION DE 0.24472% (CERO PUNTO VEINTICUATRO MIL CUATROCIENTOS SETENTA Y DOS POR CIENTO).-----

LOTE SETENTA Y CUATRO.- UNIDAD EXCLUSIVA NÚMERO SETENTA Y CUATRO SUJETA AL RÉGIMEN DE PROPIEDAD EN CONDOMINIO DENOMINADO "WEECH" EDIFICADO SOBRE EL TABLAJE RÚSTICO TREINTA Y TRES MIL CIENTO NUEVE, UBICADO EN LA LOCALIDAD DE CHICXULUB PUERTO, MUNICIPIO DE PROGRESO, ESTADO DE YUCATÁN, CON UNA SUPERFICIE DE DOSCIENTOS SETENTA Y DOS PUNTO SESENTA Y DOS METROS CUADRADOS, DE FIGURA IRREGULAR Y QUE CUENTA CON LAS SIGUIENTES MEDIDAS Y COLINDANCIAS: PARTIENDO DEL ANGULO NOROESTE CON DIRECCION AL SURESTE MIDE DIECIOCHO PUNTO CINCUENTA METROS, DE ESTE PUNTO CON DIRECCION AL SUR EN LINEA CURVA MIDE CUATRO PUNTO NOVENTA Y TRES METROS, DE ESTE PUNTO CON DIRECCION AL SUROESTE MIDE SIETE PUNTO VEINTE METROS, DE ESTE PUNTO CON DIRECCION AL NOROESTE MIDE VEINTE METROS, DE ESTE PUNTO CON DIRECCION AL NORESTE HASTA LLEGAR AL PUNTO DE PARTIDA Y CERRAR EL PERIMETRO MIDE DIECISIETE PUNTO TREINTA Y SEIS METROS; Y LINDA: AL NORTE, CON USO COMUN VIALIDAD; AL SUR, CON LOTE SETENTA Y CINCO; AL ESTE, CON USO COMUN VIALIDAD; Y AL OESTE, CON LOTE SETENTA Y DOS Y CON LOTE SETENTA Y TRES.-----

A DICHA UNIDAD EXCLUSIVA LE CORRESPONDE UNA CUOTA DE PARTICIPACION DE 0.25195% (CERO PUNTO VEINTICINCO MIL CIENTO NOVENTA Y CINCO POR CIENTO)..-

LOTE SETENTA Y CINCO.- UNIDAD EXCLUSIVA NÚMERO SETENTA Y CINCO SUJETA AL RÉGIMEN DE PROPIEDAD EN CONDOMINIO DENOMINADO "WEECH" EDIFICADO SOBRE EL TABLAJE RÚSTICO TREINTA Y TRES MIL CIENTO NUEVE, UBICADO EN LA LOCALIDAD DE CHICXULUB PUERTO, MUNICIPIO DE PROGRESO, ESTADO DE YUCATÁN, CON UNA SUPERFICIE DE CIENTO SESENTA METROS CUADRADOS, DE FIGURA REGULAR Y QUE MIDE OCHO METROS DE FRENTE POR VEINTE METROS DE FONDO Y LINDA: AL NORTE, CON LOTE

SETENTA Y CUATRO; AL SUR, CON LOTE SETENTA Y SEIS; AL ESTE, CON USO COMUN VIALIDAD, Y; AL OESTE, CON LOTE SETENTA Y UNO.-----

A DICHA UNIDAD EXCLUSIVA LE CORRESPONDE UNA CUOTA DE PARTICIPACION DE 0.14787% (CERO PUNTO CATORCE MIL SETECIENTOS OCHENTA Y SIETE POR CIENTO).- LOTE SETENTA Y SEIS.- UNIDAD EXCLUSIVA NÚMERO SETENTA Y SEIS SUJETA AL RÉGIMEN DE PROPIEDAD EN CONDOMINIO DENOMINADO "WEECH" EDIFICADO SOBRE EL TABLAJE RÚSTICO TREINTA Y TRES MIL CIENTO NUEVE, UBICADO EN LA LOCALIDAD DE CHICXULUB PUERTO, MUNICIPIO DE PROGRESO, ESTADO DE YUCATÁN, CON UNA SUPERFICIE DE DOSCIENTOS METROS CUADRADOS, DE FIGURA REGULAR Y QUE MIDE DIEZ METROS DE FRENTE POR VEINTE METROS DE FONDO Y LINDA: AL NORTE, CON LOTE SETENTA Y CINCO; AL SUR, CON LOTE SETENTA Y SIETE; AL ESTE, CON USO COMUN VIALIDAD, Y; AL OESTE, CON LOTE SETENTA.-----

A DICHA UNIDAD EXCLUSIVA LE CORRESPONDE UNA CUOTA DE PARTICIPACION DE 0.18484% (CERO PUNTO DIECIOCHO MIL CUATROCIENTOS OCHENTA Y CUATRO POR CIENTO).-----

LOTE SETENTA Y SIETE.- UNIDAD EXCLUSIVA NÚMERO SETENTA Y SIETE SUJETA AL RÉGIMEN DE PROPIEDAD EN CONDOMINIO DENOMINADO "WEECH" EDIFICADO SOBRE EL TABLAJE RÚSTICO TREINTA Y TRES MIL CIENTO NUEVE, UBICADO EN LA LOCALIDAD DE CHICXULUB PUERTO, MUNICIPIO DE PROGRESO, ESTADO DE YUCATÁN, CON UNA SUPERFICIE DE DOSCIENTOS METROS CUADRADOS, DE FIGURA REGULAR Y QUE MIDE DIEZ METROS DE FRENTE POR VEINTE METROS DE FONDO Y LINDA: AL NORTE, CON LOTE SETENTA Y SEIS; AL SUR, CON LOTE SETENTA Y OCHO; AL ESTE, CON USO COMUN VIALIDAD, Y; AL OESTE, CON LOTE SESENTA Y NUEVE.-----

A DICHA UNIDAD EXCLUSIVA LE CORRESPONDE UNA CUOTA DE PARTICIPACION DE 0.18484% (CERO PUNTO DIECIOCHO MIL CUATROCIENTOS OCHENTA Y CUATRO POR CIENTO).-----

LOTE SETENTA Y OCHO.- UNIDAD EXCLUSIVA NÚMERO SETENTA Y OCHO SUJETA AL RÉGIMEN DE PROPIEDAD EN CONDOMINIO DENOMINADO "WEECH" EDIFICADO SOBRE EL TABLAJE RÚSTICO TREINTA Y TRES MIL CIENTO NUEVE, UBICADO EN LA LOCALIDAD DE CHICXULUB PUERTO, MUNICIPIO DE PROGRESO, ESTADO DE YUCATÁN, CON UNA SUPERFICIE DE DOSCIENTOS METROS CUADRADOS, DE FIGURA REGULAR Y QUE MIDE DIEZ METROS DE FRENTE POR VEINTE METROS DE FONDO Y LINDA: AL NORTE, CON LOTE SETENTA Y SIETE; AL SUR, CON LOTE SETENTA Y NUEVE; AL ESTE, CON USO COMUN VIALIDAD, Y; AL OESTE, CON LOTE SESENTA Y OCHO.-----

A DICHA UNIDAD EXCLUSIVA LE CORRESPONDE UNA CUOTA DE PARTICIPACION DE 0.18484% (CERO PUNTO DIECIOCHO MIL CUATROCIENTOS OCHENTA Y CUATRO POR CIENTO).-----

LOTE SETENTA Y NUEVE.- UNIDAD EXCLUSIVA NÚMERO SETENTA Y NUEVE SUJETA AL RÉGIMEN DE PROPIEDAD EN CONDOMINIO DENOMINADO "WEECH" EDIFICADO SOBRE EL TABLAJE RÚSTICO TREINTA Y TRES MIL CIENTO NUEVE, UBICADO EN LA LOCALIDAD DE CHICXULUB PUERTO, MUNICIPIO DE PROGRESO, ESTADO DE YUCATÁN, CON UNA SUPERFICIE DE DOSCIENTOS METROS CUADRADOS, DE FIGURA REGULAR Y QUE MIDE DIEZ METROS DE FRENTE POR VEINTE METROS DE FONDO Y LINDA: AL NORTE, CON LOTE SETENTA Y OCHO; AL SUR, CON LOTE OCHENTA; AL ESTE, CON USO COMUN VIALIDAD, Y; AL OESTE, CON LOTE SESENTA Y SIETE.-----



A DICHA UNIDAD EXCLUSIVA LE CORRESPONDE UNA CUOTA DE PARTICIPACION DE 0.18484% (CERO PUNTO DIECIOCHO MIL CUATROCIENTOS OCHENTA Y CUATRO POR CIENTO).-----

LOTE OCHENTA.- UNIDAD EXCLUSIVA NÚMERO OCHENTA SUJETA AL RÉGIMEN DE PROPIEDAD EN CONDOMINIO DENOMINADO "WEECH" EDIFICADO SOBRE EL TABLAJE RÚSTICO TREINTA Y TRES MIL CIENTO NUEVE, UBICADO EN LA LOCALIDAD DE CHICXULUB PUERTO, MUNICIPIO DE PROGRESO, ESTADO DE YUCATÁN, CON UNA SUPERFICIE DE DOSCIENTOS METROS CUADRADOS, DE FIGURA REGULAR Y QUE MIDE DIEZ METROS DE FRENTE POR VEINTE METROS DE FONDO Y LINDA: AL NORTE, CON LOTE SETENTA Y NUEVE; AL SUR, CON LOTE OCHENTA Y UNO; AL ESTE, CON USO COMUN VIALIDAD, Y; AL OESTE, CON LOTE SESENTA Y SEIS.-----

A DICHA UNIDAD EXCLUSIVA LE CORRESPONDE UNA CUOTA DE PARTICIPACION DE 0.18484% (CERO PUNTO DIECIOCHO MIL CUATROCIENTOS OCHENTA Y CUATRO POR CIENTO).-----

LOTE OCHENTA Y UNO.- UNIDAD EXCLUSIVA NÚMERO OCHENTA Y UNO SUJETA AL RÉGIMEN DE PROPIEDAD EN CONDOMINIO DENOMINADO "WEECH" EDIFICADO SOBRE EL TABLAJE RÚSTICO TREINTA Y TRES MIL CIENTO NUEVE, UBICADO EN LA LOCALIDAD DE CHICXULUB PUERTO, MUNICIPIO DE PROGRESO, ESTADO DE YUCATÁN, CON UNA SUPERFICIE DE DOSCIENTOS METROS CUADRADOS, DE FIGURA REGULAR Y QUE MIDE DIEZ METROS DE FRENTE POR VEINTE METROS DE FONDO Y LINDA: AL NORTE, CON LOTE OCHENTA; AL SUR, CON LOTE OCHENTA Y DOS; AL ESTE, CON USO COMUN VIALIDAD, Y; AL OESTE, CON LOTE SESENTA Y CINCO.-----

A DICHA UNIDAD EXCLUSIVA LE CORRESPONDE UNA CUOTA DE PARTICIPACION DE 0.18484% (CERO PUNTO DIECIOCHO MIL CUATROCIENTOS OCHENTA Y CUATRO POR CIENTO).-----

LOTE OCHENTA Y DOS.- UNIDAD EXCLUSIVA NÚMERO OCHENTA Y DOS SUJETA AL RÉGIMEN DE PROPIEDAD EN CONDOMINIO DENOMINADO "WEECH" EDIFICADO SOBRE EL TABLAJE RÚSTICO TREINTA Y TRES MIL CIENTO NUEVE, UBICADO EN LA LOCALIDAD DE CHICXULUB PUERTO, MUNICIPIO DE PROGRESO, ESTADO DE YUCATÁN, CON UNA SUPERFICIE DE DOSCIENTOS METROS CUADRADOS, DE FIGURA REGULAR Y QUE MIDE DIEZ METROS DE FRENTE POR VEINTE METROS DE FONDO Y LINDA: AL NORTE, CON LOTE OCHENTA Y UNO; AL SUR, CON LOTE OCHENTA Y TRES; AL ESTE, CON USO COMUN VIALIDAD, Y; AL OESTE, CON LOTE SESENTA Y CUATRO.-----

A DICHA UNIDAD EXCLUSIVA LE CORRESPONDE UNA CUOTA DE PARTICIPACION DE 0.18484% (CERO PUNTO DIECIOCHO MIL CUATROCIENTOS OCHENTA Y CUATRO POR CIENTO).-----

LOTE OCHENTA Y TRES.- UNIDAD EXCLUSIVA NÚMERO OCHENTA Y TRES SUJETA AL RÉGIMEN DE PROPIEDAD EN CONDOMINIO DENOMINADO "WEECH" EDIFICADO SOBRE EL TABLAJE RÚSTICO TREINTA Y TRES MIL CIENTO NUEVE, UBICADO EN LA LOCALIDAD DE CHICXULUB PUERTO, MUNICIPIO DE PROGRESO, ESTADO DE YUCATÁN, CON UNA SUPERFICIE DE DOSCIENTOS METROS CUADRADOS, DE FIGURA REGULAR Y QUE MIDE DIEZ METROS DE FRENTE POR VEINTE METROS DE FONDO Y LINDA: AL NORTE, CON LOTE OCHENTA Y DOS; AL SUR, CON LOTE OCHENTA Y CUATRO; AL ESTE, CON USO COMUN VIALIDAD, Y; AL OESTE, CON LOTE SESENTA Y TRES.-----

A DICHA UNIDAD EXCLUSIVA LE CORRESPONDE UNA CUOTA DE PARTICIPACION DE 0.18484% (CERO PUNTO DIECIOCHO MIL CUATROCIENTOS OCHENTA Y CUATRO POR CIENTO).-----

LOTE OCHENTA Y CUATRO.- UNIDAD EXCLUSIVA NÚMERO OCHENTA Y CUATRO SUJETA AL RÉGIMEN DE PROPIEDAD EN CONDOMINIO DENOMINADO "WEECH" EDIFICADO SOBRE EL TABLAJE RÚSTICO TREINTA Y TRES MIL CIENTO NUEVE, UBICADO EN LA LOCALIDAD DE CHICXULUB PUERTO, MUNICIPIO DE PROGRESO, ESTADO DE YUCATÁN, CON UNA SUPERFICIE DE DOSCIENTOS METROS CUADRADOS, DE FIGURA REGULAR Y QUE MIDE DIEZ METROS DE FRENTE POR VEINTE METROS DE FONDO Y LINDA: AL NORTE, CON LOTE OCHENTA Y TRES; AL SUR, CON LOTE OCHENTA Y CINCO; AL ESTE, CON USO COMUN VIALIDAD, Y; AL OESTE, CON LOTE SESENTA Y DOS.-----

A DICHA UNIDAD EXCLUSIVA LE CORRESPONDE UNA CUOTA DE PARTICIPACION DE 0.18484% (CERO PUNTO DIECIOCHO MIL CUATROCIENTOS OCHENTA Y CUATRO POR CIENTO).-----

LOTE OCHENTA Y CINCO.- UNIDAD EXCLUSIVA NÚMERO OCHENTA Y CINCO SUJETA AL RÉGIMEN DE PROPIEDAD EN CONDOMINIO DENOMINADO "WEECH" EDIFICADO SOBRE EL TABLAJE RÚSTICO TREINTA Y TRES MIL CIENTO NUEVE, UBICADO EN LA LOCALIDAD DE CHICXULUB PUERTO, MUNICIPIO DE PROGRESO, ESTADO DE YUCATÁN, CON UNA SUPERFICIE DE DOSCIENTOS METROS CUADRADOS, DE FIGURA REGULAR Y QUE MIDE DIEZ METROS DE FRENTE POR VEINTE METROS DE FONDO Y LINDA: AL NORTE, CON LOTE OCHENTA Y CUATRO; AL SUR, CON LOTE OCHENTA Y SEIS; AL ESTE, CON USO COMUN VIALIDAD, Y; AL OESTE, CON LOTE SESENTA Y UNO.-----

A DICHA UNIDAD EXCLUSIVA LE CORRESPONDE UNA CUOTA DE PARTICIPACION DE 0.18484% (CERO PUNTO DIECIOCHO MIL CUATROCIENTOS OCHENTA Y CUATRO POR CIENTO).-----

LOTE OCHENTA Y SEIS.- UNIDAD EXCLUSIVA NÚMERO OCHENTA Y SEIS SUJETA AL RÉGIMEN DE PROPIEDAD EN CONDOMINIO DENOMINADO "WEECH" EDIFICADO SOBRE EL TABLAJE RÚSTICO TREINTA Y TRES MIL CIENTO NUEVE, UBICADO EN LA LOCALIDAD DE CHICXULUB PUERTO, MUNICIPIO DE PROGRESO, ESTADO DE YUCATÁN, CON UNA SUPERFICIE DE DOSCIENTOS METROS CUADRADOS, DE FIGURA REGULAR Y QUE MIDE DIEZ METROS DE FRENTE POR VEINTE METROS DE FONDO Y LINDA: AL NORTE, CON LOTE OCHENTA Y CINCO; AL SUR, CON LOTE OCHENTA Y SIETE; AL ESTE, CON USO COMUN VIALIDAD, Y; AL OESTE, CON LOTE SESENTA.-----

A DICHA UNIDAD EXCLUSIVA LE CORRESPONDE UNA CUOTA DE PARTICIPACION DE 0.18484% (CERO PUNTO DIECIOCHO MIL CUATROCIENTOS OCHENTA Y CUATRO POR CIENTO).-----

LOTE OCHENTA Y SIETE.- UNIDAD EXCLUSIVA NÚMERO OCHENTA Y SIETE SUJETA AL RÉGIMEN DE PROPIEDAD EN CONDOMINIO DENOMINADO "WEECH" EDIFICADO SOBRE EL TABLAJE RÚSTICO TREINTA Y TRES MIL CIENTO NUEVE, UBICADO EN LA LOCALIDAD DE CHICXULUB PUERTO, MUNICIPIO DE PROGRESO, ESTADO DE YUCATÁN, CON UNA SUPERFICIE DE DOSCIENTOS METROS CUADRADOS, DE FIGURA REGULAR Y QUE MIDE DIEZ METROS DE FRENTE POR VEINTE METROS DE FONDO Y LINDA: AL NORTE, CON LOTE OCHENTA Y SEIS; AL SUR, CON LOTE OCHENTA Y OCHO; AL ESTE, CON USO COMUN VIALIDAD, Y; AL OESTE, CON LOTE CINCUENTA Y NUEVE.-----

A DICHA UNIDAD EXCLUSIVA LE CORRESPONDE UNA CUOTA DE PARTICIPACION DE 0.18484% (CERO PUNTO DIECIOCHO MIL CUATROCIENTOS OCHENTA Y CUATRO POR CIENTO).-----

LOTE OCHENTA Y OCHO.- UNIDAD EXCLUSIVA NÚMERO OCHENTA Y OCHO SUJETA AL RÉGIMEN DE PROPIEDAD EN CONDOMINIO DENOMINADO "WEECH" EDIFICADO SOBRE EL TABLAJE RÚSTICO TREINTA Y TRES MIL CIENTO NUEVE, UBICADO EN LA LOCALIDAD



DE CHICXULUB PUERTO, MUNICIPIO DE PROGRESO, ESTADO DE YUCATÁN, CON UNA SUPERFICIE DE DOSCIENTOS METROS CUADRADOS, DE FIGURA REGULAR Y QUE MIDE DIEZ METROS DE FRENTE POR VEINTE METROS DE FONDO Y LINDA: AL NORTE, CON LOTE OCHENTA Y SIETE; AL SUR, CON LOTE OCHENTA Y NUEVE; AL ESTE, CON USO COMUN VIALIDAD, Y; AL OESTE, CON LOTE CINCUENTA Y OCHO.-----

A DICHA UNIDAD EXCLUSIVA LE CORRESPONDE UNA CUOTA DE PARTICIPACION DE 0.18484% (CERO PUNTO DIECIOCHO MIL CUATROCIENTOS OCHENTA Y CUATRO POR CIENTO).-----

LOTE OCHENTA Y NUEVE.- UNIDAD EXCLUSIVA NÚMERO OCHENTA Y NUEVE SUJETA AL RÉGIMEN DE PROPIEDAD EN CONDOMINIO DENOMINADO "WEECH" EDIFICADO SOBRE EL TABLAJE RÚSTICO TREINTA Y TRES MIL CIENTO NUEVE, UBICADO EN LA LOCALIDAD DE CHICXULUB PUERTO, MUNICIPIO DE PROGRESO, ESTADO DE YUCATÁN, CON UNA SUPERFICIE DE DOSCIENTOS METROS CUADRADOS, DE FIGURA REGULAR Y QUE MIDE DIEZ METROS DE FRENTE POR VEINTE METROS DE FONDO Y LINDA: AL NORTE, CON LOTE OCHENTA Y OCHO; AL SUR, CON ÁREA VERDE NÚMERO TRES; AL ESTE, CON USO COMUN VIALIDAD, Y; AL OESTE, CON LOTE CINCUENTA Y SIETE.-----

A DICHA UNIDAD EXCLUSIVA LE CORRESPONDE UNA CUOTA DE PARTICIPACION DE 0.18484% (CERO PUNTO DIECIOCHO MIL CUATROCIENTOS OCHENTA Y CUATRO POR CIENTO).-----

LOTE NOVENTA.- UNIDAD EXCLUSIVA NÚMERO NOVENTA SUJETA AL RÉGIMEN DE PROPIEDAD EN CONDOMINIO DENOMINADO "WEECH" EDIFICADO SOBRE EL TABLAJE RÚSTICO TREINTA Y TRES MIL CIENTO NUEVE, UBICADO EN LA LOCALIDAD DE CHICXULUB PUERTO, MUNICIPIO DE PROGRESO, ESTADO DE YUCATÁN, CON UNA SUPERFICIE DE DOSCIENTOS SESENTA PUNTO CERO UN METROS CUADRADOS, DE FIGURA IRREGULAR Y QUE CUENTA CON LAS SIGUIENTES MEDIDAS Y COLINDANCIAS: PARTIENDO DEL ANGULO NORESTE CON DIRECCION AL SUROESTE MIDE NUEVE PUNTO SETENTA METROS, DE ESTE PUNTO CON DIRECCION AL SUROESTE MIDE VEINTIUNO PUNTO CERO SEIS METROS, DE ESTE PUNTO CON DIRECCION AL NORESTE MIDE DIECISEIS PUNTO TREINTA METROS, DE ESTE PUNTO CON DIRECCION AL SURESTE HASTA LLEGAR AL PUNTO DE PARTIDA Y CERRAR EL PERIMETRO MIDE VEINTE METROS; Y LINDA: AL NORTE, CON LOTE NOVENTA Y UNO; AL SUR, CON LOTE CIENTO DIECIOCHO, LOTE CIENTO DIECISIETE Y LOTE CIENTO DIECISEIS; AL ESTE, CON LOTE CIENTO TRECE; Y AL OESTE, CON USO COMUN VIALIDAD.-----

A DICHA UNIDAD EXCLUSIVA LE CORRESPONDE UNA CUOTA DE PARTICIPACION DE 0.24030% (CERO PUNTO VEINTICUATRO MIL TREINTA POR CIENTO).-----

LOTE NOVENTA Y UNO.- UNIDAD EXCLUSIVA NÚMERO NOVENTA Y UNO SUJETA AL RÉGIMEN DE PROPIEDAD EN CONDOMINIO DENOMINADO "WEECH" EDIFICADO SOBRE EL TABLAJE RÚSTICO TREINTA Y TRES MIL CIENTO NUEVE, UBICADO EN LA LOCALIDAD DE CHICXULUB PUERTO, MUNICIPIO DE PROGRESO, ESTADO DE YUCATÁN, CON UNA SUPERFICIE DE CIENTO CUARENTA Y OCHO METROS CUADRADOS, DE FIGURA REGULAR Y QUE MIDE SIETE PUNTO CUARENTA METROS DE FRENTE POR VEINTE METROS DE FONDO Y LINDA: AL NORTE, CON LOTE NOVENTA Y DOS; AL SUR, CON LOTE NOVENTA; AL ESTE, CON LOTE CIENTO TRECE, Y; AL OESTE, CON USO COMUN VIALIDAD.-----

A DICHA UNIDAD EXCLUSIVA LE CORRESPONDE UNA CUOTA DE PARTICIPACION DE 0.13678% (CERO PUNTO TRECE MIL SEISCIENTOS SETENTA Y OCHO POR CIENTO).-----

LOTE NOVENTA Y DOS.- UNIDAD EXCLUSIVA NÚMERO NOVENTA Y DOS SUJETA AL RÉGIMEN DE PROPIEDAD EN CONDOMINIO DENOMINADO "WEECH" EDIFICADO SOBRE EL TABLAJE RÚSTICO TREINTA Y TRES MIL CIENTO NUEVE, UBICADO EN LA LOCALIDAD

DE CHICXULUB PUERTO, MUNICIPIO DE PROGRESO, ESTADO DE YUCATÁN, CON UNA SUPERFICIE DE CIENTO SESENTA METROS CUADRADOS, DE FIGURA REGULAR Y QUE MIDE OCHO METROS DE FRENTE POR VEINTE METROS DE FONDO Y LINDA: AL NORTE, CON LOTE NOVENTA Y TRES; AL SUR, CON LOTE NOVENTA Y UNO; AL ESTE, CON LOTE CIENTO DOCE, Y; AL OESTE, CON USO COMUN VIALIDAD.-----

A DICHA UNIDAD EXCLUSIVA LE CORRESPONDE UNA CUOTA DE PARTICIPACION DE 0.14787% (CERO PUNTO CATORCE MIL SETECIENTOS OCHENTA Y SIETE POR CIENTO).- LOTE NOVENTA Y TRES.- UNIDAD EXCLUSIVA NÚMERO NOVENTA Y TRES SUJETA AL RÉGIMEN DE PROPIEDAD EN CONDOMINIO DENOMINADO "WEECH" EDIFICADO SOBRE EL TABLAJE RÚSTICO TREINTA Y TRES MIL CIENTO NUEVE, UBICADO EN LA LOCALIDAD DE CHICXULUB PUERTO, MUNICIPIO DE PROGRESO, ESTADO DE YUCATÁN, CON UNA SUPERFICIE DE CIENTO SESENTA METROS CUADRADOS, DE FIGURA REGULAR Y QUE MIDE OCHO METROS DE FRENTE POR VEINTE METROS DE FONDO Y LINDA: AL NORTE, CON LOTE NOVENTA Y CUATRO; AL SUR, CON LOTE NOVENTA Y DOS; AL ESTE, CON LOTE CIENTO ONCE, Y; AL OESTE, CON USO COMUN VIALIDAD.-----

A DICHA UNIDAD EXCLUSIVA LE CORRESPONDE UNA CUOTA DE PARTICIPACION DE 0.14787% (CERO PUNTO CATORCE MIL SETECIENTOS OCHENTA Y SIETE POR CIENTO).- LOTE NOVENTA Y CUATRO.- UNIDAD EXCLUSIVA NÚMERO NOVENTA Y CUATRO SUJETA AL RÉGIMEN DE PROPIEDAD EN CONDOMINIO DENOMINADO "WEECH" EDIFICADO SOBRE EL TABLAJE RÚSTICO TREINTA Y TRES MIL CIENTO NUEVE, UBICADO EN LA LOCALIDAD DE CHICXULUB PUERTO, MUNICIPIO DE PROGRESO, ESTADO DE YUCATÁN, CON UNA SUPERFICIE DE DOSCIENTOS METROS CUADRADOS, DE FIGURA REGULAR Y QUE MIDE DIEZ METROS DE FRENTE POR VEINTE METROS DE FONDO Y LINDA: AL NORTE, CON LOTE NOVENTA Y CINCO; AL SUR, CON LOTE NOVENTA Y TRES; AL ESTE, CON LOTE CIENTO DIEZ, Y; AL OESTE, CON USO COMUN VIALIDAD.-----

A DICHA UNIDAD EXCLUSIVA LE CORRESPONDE UNA CUOTA DE PARTICIPACION DE 0.18484% (CERO PUNTO DIECIOCHO MIL CUATROCIENTOS OCHENTA Y CUATRO POR CIENTO).-----

LOTE NOVENTA Y CINCO.- UNIDAD EXCLUSIVA NÚMERO NOVENTA Y CINCO SUJETA AL RÉGIMEN DE PROPIEDAD EN CONDOMINIO DENOMINADO "WEECH" EDIFICADO SOBRE EL TABLAJE RÚSTICO TREINTA Y TRES MIL CIENTO NUEVE, UBICADO EN LA LOCALIDAD DE CHICXULUB PUERTO, MUNICIPIO DE PROGRESO, ESTADO DE YUCATÁN, CON UNA SUPERFICIE DE DOSCIENTOS METROS CUADRADOS, DE FIGURA REGULAR Y QUE MIDE DIEZ METROS DE FRENTE POR VEINTE METROS DE FONDO Y LINDA: AL NORTE, CON LOTE NOVENTA Y SEIS; AL SUR, CON LOTE NOVENTA Y CUATRO; AL ESTE, CON LOTE CIENTO NUEVE, Y; AL OESTE, CON USO COMUN VIALIDAD.-----

A DICHA UNIDAD EXCLUSIVA LE CORRESPONDE UNA CUOTA DE PARTICIPACION DE 0.18484% (CERO PUNTO DIECIOCHO MIL CUATROCIENTOS OCHENTA Y CUATRO POR CIENTO).-----

LOTE NOVENTA Y SEIS.- UNIDAD EXCLUSIVA NÚMERO NOVENTA Y SEIS SUJETA AL RÉGIMEN DE PROPIEDAD EN CONDOMINIO DENOMINADO "WEECH" EDIFICADO SOBRE EL TABLAJE RÚSTICO TREINTA Y TRES MIL CIENTO NUEVE, UBICADO EN LA LOCALIDAD DE CHICXULUB PUERTO, MUNICIPIO DE PROGRESO, ESTADO DE YUCATÁN, CON UNA SUPERFICIE DE DOSCIENTOS METROS CUADRADOS, DE FIGURA REGULAR Y QUE MIDE DIEZ METROS DE FRENTE POR VEINTE METROS DE FONDO Y LINDA: AL NORTE, CON LOTE NOVENTA Y SIETE; AL SUR, CON LOTE NOVENTA Y CINCO; AL ESTE, CON LOTE CIENTO OCHO, Y; AL OESTE, CON USO COMUN VIALIDAD.-----



A DICHA UNIDAD EXCLUSIVA LE CORRESPONDE UNA CUOTA DE PARTICIPACION DE 0.18484% (CERO PUNTO DIECIOCHO MIL CUATROCIENTOS OCHENTA Y CUATRO POR CIENTO).-----

LOTE NOVENTA Y SIETE.- UNIDAD EXCLUSIVA NÚMERO NOVENTA Y SIETE SUJETA AL RÉGIMEN DE PROPIEDAD EN CONDOMINIO DENOMINADO "WEECH" EDIFICADO SOBRE EL TABLAJE RÚSTICO TREINTA Y TRES MIL CIENTO NUEVE, UBICADO EN LA LOCALIDAD DE CHICXULUB PUERTO, MUNICIPIO DE PROGRESO, ESTADO DE YUCATÁN, CON UNA SUPERFICIE DE DOSCIENTOS METROS CUADRADOS, DE FIGURA REGULAR Y QUE MIDE DIEZ METROS DE FRENTE POR VEINTE METROS DE FONDO Y LINDA: AL NORTE, CON LOTE NOVENTA Y OCHO; AL SUR, CON LOTE NOVENTA Y SEIS; AL ESTE, CON LOTE CIENTO SIETE, Y; AL OESTE, CON USO COMUN VIALIDAD.-----

A DICHA UNIDAD EXCLUSIVA LE CORRESPONDE UNA CUOTA DE PARTICIPACION DE 0.18484% (CERO PUNTO DIECIOCHO MIL CUATROCIENTOS OCHENTA Y CUATRO POR CIENTO).-----

LOTE NOVENTA Y OCHO.- UNIDAD EXCLUSIVA NÚMERO NOVENTA Y OCHO SUJETA AL RÉGIMEN DE PROPIEDAD EN CONDOMINIO DENOMINADO "WEECH" EDIFICADO SOBRE EL TABLAJE RÚSTICO TREINTA Y TRES MIL CIENTO NUEVE, UBICADO EN LA LOCALIDAD DE CHICXULUB PUERTO, MUNICIPIO DE PROGRESO, ESTADO DE YUCATÁN, CON UNA SUPERFICIE DE DOSCIENTOS METROS CUADRADOS, DE FIGURA REGULAR Y QUE MIDE DIEZ METROS DE FRENTE POR VEINTE METROS DE FONDO Y LINDA: AL NORTE, CON LOTE NOVENTA Y NUEVE; AL SUR, CON LOTE NOVENTA Y SIETE; AL ESTE, CON LOTE CIENTO SEIS, Y; AL OESTE, CON USO COMUN VIALIDAD.-----

A DICHA UNIDAD EXCLUSIVA LE CORRESPONDE UNA CUOTA DE PARTICIPACION DE 0.18484% (CERO PUNTO DIECIOCHO MIL CUATROCIENTOS OCHENTA Y CUATRO POR CIENTO).-----

LOTE NOVENTA Y NUEVE.- UNIDAD EXCLUSIVA NÚMERO NOVENTA Y NUEVE SUJETA AL RÉGIMEN DE PROPIEDAD EN CONDOMINIO DENOMINADO "WEECH" EDIFICADO SOBRE EL TABLAJE RÚSTICO TREINTA Y TRES MIL CIENTO NUEVE, UBICADO EN LA LOCALIDAD DE CHICXULUB PUERTO, MUNICIPIO DE PROGRESO, ESTADO DE YUCATÁN, CON UNA SUPERFICIE DE DOSCIENTOS METROS CUADRADOS, DE FIGURA REGULAR Y QUE MIDE DIEZ METROS DE FRENTE POR VEINTE METROS DE FONDO Y LINDA: AL NORTE, CON LOTE CIEN; AL SUR, CON LOTE NOVENTA Y OCHO; AL ESTE, CON LOTE CIENTO CINCO, Y; AL OESTE, CON USO COMUN VIALIDAD.-----

A DICHA UNIDAD EXCLUSIVA LE CORRESPONDE UNA CUOTA DE PARTICIPACION DE 0.18484% (CERO PUNTO DIECIOCHO MIL CUATROCIENTOS OCHENTA Y CUATRO POR CIENTO).-----

LOTE CIEN.- UNIDAD EXCLUSIVA NÚMERO CIEN SUJETA AL RÉGIMEN DE PROPIEDAD EN CONDOMINIO DENOMINADO "WEECH" EDIFICADO SOBRE EL TABLAJE RÚSTICO TREINTA Y TRES MIL CIENTO NUEVE, UBICADO EN LA LOCALIDAD DE CHICXULUB PUERTO, MUNICIPIO DE PROGRESO, ESTADO DE YUCATÁN, CON UNA SUPERFICIE DE CIENTO OCHENTA METROS CUADRADOS, DE FIGURA REGULAR Y QUE MIDE NUEVE METROS DE FRENTE POR VEINTE METROS DE FONDO Y LINDA: AL NORTE, CON LOTE CIENTO UNO; AL SUR, CON LOTE NOVENTA Y NUEVE; AL ESTE, CON LOTE CIENTO CUATRO, Y; AL OESTE, CON USO COMUN VIALIDAD.-----

A DICHA UNIDAD EXCLUSIVA LE CORRESPONDE UNA CUOTA DE PARTICIPACION DE 0.16635% (CERO PUNTO DIECISEIS MIL SEISCIENTOS TREINTA Y CINCO POR CIENTO).-----

LOTE CIENTO UNO.- UNIDAD EXCLUSIVA NÚMERO CIENTO UNO SUJETA AL RÉGIMEN DE PROPIEDAD EN CONDOMINIO DENOMINADO "WEECH" EDIFICADO SOBRE EL TABLAJE RÚSTICO TREINTA Y TRES MIL CIENTO NUEVE, UBICADO EN LA LOCALIDAD DE CHICXULUB PUERTO, MUNICIPIO DE PROGRESO, ESTADO DE YUCATÁN, CON UNA SUPERFICIE DE CIENTO SESENTA METROS CUADRADOS, DE FIGURA REGULAR Y QUE MIDE OCHO METROS DE FRENTE POR VEINTE METROS DE FONDO Y LINDA: AL NORTE, CON LOTE CIENTO DOS; AL SUR, CON LOTE CIENTO UNO; AL ESTE, CON LOTE CIENTO TRES, Y; AL OESTE, CON USO COMUN VIALIDAD.-----

A DICHA UNIDAD EXCLUSIVA LE CORRESPONDE UNA CUOTA DE PARTICIPACION DE 0.14787% (CERO PUNTO CATORCE MIL SETECIENTOS OCHENTA Y SIETE POR CIENTO).-

LOTE CIENTO DOS.- UNIDAD EXCLUSIVA NÚMERO CIENTO DOS SUJETA AL RÉGIMEN DE PROPIEDAD EN CONDOMINIO DENOMINADO "WEECH" EDIFICADO SOBRE EL TABLAJE RÚSTICO TREINTA Y TRES MIL CIENTO NUEVE, UBICADO EN LA LOCALIDAD DE CHICXULUB PUERTO, MUNICIPIO DE PROGRESO, ESTADO DE YUCATÁN, CON UNA SUPERFICIE DE DOSCIENTOS CINCUENTA PUNTO SESENTA Y DOS METROS CUADRADOS, DE FIGURA IRREGULAR Y QUE CUENTA CON LAS SIGUIENTES MEDIDAS Y COLINDANCIAS: PARTIENDO DEL ANGULO ESTE CON DIRECCION AL SUROESTE MIDE NUEVE PUNTO VEINTICINCO METROS, DE ESTE PUNTO CON DIRECCION AL NOROESTE MIDE VEINTE METROS, DE ESTE PUNTO CON DIRECCION AL NORESTE MIDE DIEZ PUNTO OCHENTA Y CUATRO METROS, DE ESTE PUNTO CON DIRECCION AL NORESTE EN LINEA CURVA MIDE SIETE PUNTO SESENTA Y NUEVE METROS, DE ESTE PUNTO CON DIRECCION AL SURESTE HASTA LLEGAR AL PUNTO DE PARTIDA Y CERRAR EL PERIMETRO MIDE QUINCE PUNTO CINCUENTA Y SIETE METROS; Y LINDA: AL NORTE, CON USO COMUN VIALIDAD; AL SUR, CON LOTE CIENTO UNO; AL ESTE, CON LOTE CIENTO TRES; Y AL OESTE, CON USO COMUN VIALIDAD.-----

A DICHA UNIDAD EXCLUSIVA LE CORRESPONDE UNA CUOTA DE PARTICIPACION DE 0.23162% (CERO PUNTO VEINTITRES MIL CIENTO SESENTA Y DOS POR CIENTO).-----

LOTE CIENTO TRES.- UNIDAD EXCLUSIVA NÚMERO CIENTO TRES SUJETA AL RÉGIMEN DE PROPIEDAD EN CONDOMINIO DENOMINADO "WEECH" EDIFICADO SOBRE EL TABLAJE RÚSTICO TREINTA Y TRES MIL CIENTO NUEVE, UBICADO EN LA LOCALIDAD DE CHICXULUB PUERTO, MUNICIPIO DE PROGRESO, ESTADO DE YUCATÁN, CON UNA SUPERFICIE DE DOSCIENTOS SETENTA PUNTO CUARENTA Y CUATRO METROS CUADRADOS, DE FIGURA IRREGULAR Y QUE CUENTA CON LAS SIGUIENTES MEDIDAS Y COLINDANCIAS: PARTIENDO DEL ANGULO NORESTE CON DIRECCION AL SUR EN LINEA CURVA MIDE CUATRO PUNTO OCHENTA Y OCHO METROS, DE ESTE PUNTO CON DIRECCION AL SUROESTE MIDE SIETE PUNTO CATORCE METROS, DE ESTE PUNTO CON DIRECCION AL NOROESTE MIDE VEINTE METROS, DE ESTE PUNTO CON DIRECCION AL NORESTE MIDE DIECISIETE PUNTO VEINTICINCO METROS, DE ESTE PUNTO CON DIRECCION AL SURESTE HASTA LLEGAR AL PUNTO DE PARTIDA Y CERRAR EL PERIMETRO MIDE DIECIOCHO PUNTO CINCUENTA METROS; Y LINDA: AL NORTE, CON USO COMUN VIALIDAD; AL SUR, CON LOTE CIENTO CUATRO; AL ESTE, CON USO COMUN VIALIDAD; Y AL OESTE, CON LOTE CIENTO UNO Y LOTE CIENTO DOS.-

A DICHA UNIDAD EXCLUSIVA LE CORRESPONDE UNA CUOTA DE PARTICIPACION DE 0.24994% (CERO PUNTO VEINTICUATRO MIL NOVECIENTOS NOVENTA Y CUATRO POR CIENTO).-----

LOTE CIENTO CUATRO.- UNIDAD EXCLUSIVA NÚMERO CIENTO CUATRO SUJETA AL RÉGIMEN DE PROPIEDAD EN CONDOMINIO DENOMINADO "WEECH" EDIFICADO SOBRE EL TABLAJE RÚSTICO TREINTA Y TRES MIL CIENTO NUEVE, UBICADO EN LA LOCALIDAD DE CHICXULUB PUERTO, MUNICIPIO DE PROGRESO, ESTADO DE YUCATÁN, CON UNA



SUPERFICIE DE CIENTO OCHENTA METROS CUADRADOS, DE FIGURA REGULAR Y QUE MIDE NUEVE METROS DE FRENTE POR VEINTE METROS DE FONDO Y LINDA: AL NORTE, CON LOTE CIENTO TRES; AL SUR, CON LOTE CIENTO CINCO; AL ESTE, CON USO COMUN VIALIDAD, Y; AL OESTE, CON LOTE CIEN.-----

A DICHA UNIDAD EXCLUSIVA LE CORRESPONDE UNA CUOTA DE PARTICIPACION DE 0.16635% (CERO PUNTO DIECISEIS MIL SEISCIENTOS TREINTA Y CINCO POR CIENTO).-----

LOTE CIENTO CINCO.- UNIDAD EXCLUSIVA NÚMERO CIENTO CINCO SUJETA AL RÉGIMEN DE PROPIEDAD EN CONDOMINIO DENOMINADO "WEECH" EDIFICADO SOBRE EL TABLAJE RÚSTICO TREINTA Y TRES MIL CIENTO NUEVE, UBICADO EN LA LOCALIDAD DE CHICXULUB PUERTO, MUNICIPIO DE PROGRESO, ESTADO DE YUCATÁN, CON UNA SUPERFICIE DE DOSCIENTOS METROS CUADRADOS, DE FIGURA REGULAR Y QUE MIDE DIEZ METROS DE FRENTE POR VEINTE METROS DE FONDO Y LINDA: AL NORTE, CON LOTE CIENTO CUATRO; AL SUR, CON LOTE CIENTO SEIS; AL ESTE, CON USO COMUN VIALIDAD, Y; AL OESTE, CON LOTE NOVENTA Y NUEVE.-----

A DICHA UNIDAD EXCLUSIVA LE CORRESPONDE UNA CUOTA DE PARTICIPACION DE 0.18484% (CERO PUNTO DIECIOCHO MIL CUATROCIENTOS OCHENTA Y CUATRO POR CIENTO).-----

LOTE CIENTO SEIS.- UNIDAD EXCLUSIVA NÚMERO CIENTO SEIS SUJETA AL RÉGIMEN DE PROPIEDAD EN CONDOMINIO DENOMINADO "WEECH" EDIFICADO SOBRE EL TABLAJE RÚSTICO TREINTA Y TRES MIL CIENTO NUEVE, UBICADO EN LA LOCALIDAD DE CHICXULUB PUERTO, MUNICIPIO DE PROGRESO, ESTADO DE YUCATÁN, CON UNA SUPERFICIE DE DOSCIENTOS METROS CUADRADOS, DE FIGURA REGULAR Y QUE MIDE DIEZ METROS DE FRENTE POR VEINTE METROS DE FONDO Y LINDA: AL NORTE, CON LOTE CIENTO CINCO; AL SUR, CON LOTE CIENTO SIETE; AL ESTE, CON USO COMUN VIALIDAD, Y; AL OESTE, CON LOTE NOVENTA Y OCHO.-----

A DICHA UNIDAD EXCLUSIVA LE CORRESPONDE UNA CUOTA DE PARTICIPACION DE 0.18484% (CERO PUNTO DIECIOCHO MIL CUATROCIENTOS OCHENTA Y CUATRO POR CIENTO).-----

LOTE CIENTO SIETE.- UNIDAD EXCLUSIVA NÚMERO CIENTO SIETE SUJETA AL RÉGIMEN DE PROPIEDAD EN CONDOMINIO DENOMINADO "WEECH" EDIFICADO SOBRE EL TABLAJE RÚSTICO TREINTA Y TRES MIL CIENTO NUEVE, UBICADO EN LA LOCALIDAD DE CHICXULUB PUERTO, MUNICIPIO DE PROGRESO, ESTADO DE YUCATÁN, CON UNA SUPERFICIE DE DOSCIENTOS METROS CUADRADOS, DE FIGURA REGULAR Y QUE MIDE DIEZ METROS DE FRENTE POR VEINTE METROS DE FONDO Y LINDA: AL NORTE, CON LOTE CIENTO SEIS; AL SUR, CON LOTE CIENTO OCHO; AL ESTE, CON USO COMUN VIALIDAD, Y; AL OESTE, CON LOTE NOVENTA Y SIETE.-----

A DICHA UNIDAD EXCLUSIVA LE CORRESPONDE UNA CUOTA DE PARTICIPACION DE 0.18484% (CERO PUNTO DIECIOCHO MIL CUATROCIENTOS OCHENTA Y CUATRO POR CIENTO).-----

LOTE CIENTO OCHO.- UNIDAD EXCLUSIVA NÚMERO CIENTO OCHO SUJETA AL RÉGIMEN DE PROPIEDAD EN CONDOMINIO DENOMINADO "WEECH" EDIFICADO SOBRE EL TABLAJE RÚSTICO TREINTA Y TRES MIL CIENTO NUEVE, UBICADO EN LA LOCALIDAD DE CHICXULUB PUERTO, MUNICIPIO DE PROGRESO, ESTADO DE YUCATÁN, CON UNA SUPERFICIE DE DOSCIENTOS METROS CUADRADOS, DE FIGURA REGULAR Y QUE MIDE DIEZ METROS DE FRENTE POR VEINTE METROS DE FONDO Y LINDA: AL NORTE, CON LOTE CIENTO

SIETE; AL SUR, CON LOTE CIENTO NUEVE; AL ESTE, CON USO COMUN VIALIDAD, Y; AL OESTE, CON LOTE NOVENTA Y SEIS.-----

A DICHA UNIDAD EXCLUSIVA LE CORRESPONDE UNA CUOTA DE PARTICIPACION DE 0.18484% (CERO PUNTO DIECIOCHO MIL CUATROCIENTOS OCHENTA Y CUATRO POR CIENTO).-----

LOTE CIENTO NUEVE.- UNIDAD EXCLUSIVA NÚMERO CIENTO NUEVE SUJETA AL RÉGIMEN DE PROPIEDAD EN CONDOMINIO DENOMINADO "WEECH" EDIFICADO SOBRE EL TABLAJE RÚSTICO TREINTA Y TRES MIL CIENTO NUEVE, UBICADO EN LA LOCALIDAD DE CHICXULUB PUERTO, MUNICIPIO DE PROGRESO, ESTADO DE YUCATÁN, CON UNA SUPERFICIE DE DOSCIENTOS METROS CUADRADOS, DE FIGURA REGULAR Y QUE MIDE DIEZ METROS DE FRENTE POR VEINTE METROS DE FONDO Y LINDA: AL NORTE, CON LOTE CIENTO OCHO; AL SUR, CON LOTE CIENTO DIEZ; AL ESTE, CON USO COMUN VIALIDAD, Y; AL OESTE, CON LOTE NOVENTA Y CINCO.-----

A DICHA UNIDAD EXCLUSIVA LE CORRESPONDE UNA CUOTA DE PARTICIPACION DE 0.18484% (CERO PUNTO DIECIOCHO MIL CUATROCIENTOS OCHENTA Y CUATRO POR CIENTO).-----

LOTE CIENTO DIEZ.- UNIDAD EXCLUSIVA NÚMERO CIENTO DIEZ SUJETA AL RÉGIMEN DE PROPIEDAD EN CONDOMINIO DENOMINADO "WEECH" EDIFICADO SOBRE EL TABLAJE RÚSTICO TREINTA Y TRES MIL CIENTO NUEVE, UBICADO EN LA LOCALIDAD DE CHICXULUB PUERTO, MUNICIPIO DE PROGRESO, ESTADO DE YUCATÁN, CON UNA SUPERFICIE DE DOSCIENTOS METROS CUADRADOS, DE FIGURA REGULAR Y QUE MIDE DIEZ METROS DE FRENTE POR VEINTE METROS DE FONDO Y LINDA: AL NORTE, CON LOTE CIENTO NUEVE; AL SUR, CON LOTE CIENTO ONCE; AL ESTE, CON USO COMUN VIALIDAD, Y; AL OESTE, CON LOTE NOVENTA Y CUATRO.-----

A DICHA UNIDAD EXCLUSIVA LE CORRESPONDE UNA CUOTA DE PARTICIPACION DE 0.18484% (CERO PUNTO DIECIOCHO MIL CUATROCIENTOS OCHENTA Y CUATRO POR CIENTO).-----

LOTE CIENTO ONCE.- UNIDAD EXCLUSIVA NÚMERO CIENTO ONCE SUJETA AL RÉGIMEN DE PROPIEDAD EN CONDOMINIO DENOMINADO "WEECH" EDIFICADO SOBRE EL TABLAJE RÚSTICO TREINTA Y TRES MIL CIENTO NUEVE, UBICADO EN LA LOCALIDAD DE CHICXULUB PUERTO, MUNICIPIO DE PROGRESO, ESTADO DE YUCATÁN, CON UNA SUPERFICIE DE CIENTO SESENTA METROS CUADRADOS, DE FIGURA REGULAR Y QUE MIDE OCHO METROS DE FRENTE POR VEINTE METROS DE FONDO Y LINDA: AL NORTE, CON LOTE CIENTO DIEZ; AL SUR, CON LOTE CIENTO DOCE; AL ESTE, CON USO COMUN VIALIDAD, Y; AL OESTE, CON LOTE NOVENTA Y TRES.-----

A DICHA UNIDAD EXCLUSIVA LE CORRESPONDE UNA CUOTA DE PARTICIPACION DE 0.14787% (CERO PUNTO CATORCE MIL SETECIENTOS OCHENTA Y SIETE POR CIENTO).-----

LOTE CIENTO DOCE.- UNIDAD EXCLUSIVA NÚMERO CIENTO DOCE SUJETA AL RÉGIMEN DE PROPIEDAD EN CONDOMINIO DENOMINADO "WEECH" EDIFICADO SOBRE EL TABLAJE RÚSTICO TREINTA Y TRES MIL CIENTO NUEVE, UBICADO EN LA LOCALIDAD DE CHICXULUB PUERTO, MUNICIPIO DE PROGRESO, ESTADO DE YUCATÁN, CON UNA SUPERFICIE DE CIENTO SESENTA METROS CUADRADOS, DE FIGURA REGULAR Y QUE MIDE OCHO METROS DE FRENTE POR VEINTE METROS DE FONDO Y LINDA: AL NORTE, CON LOTE CIENTO ONCE; AL SUR, CON LOTE CIENTO TRECE; AL ESTE, CON USO COMUN VIALIDAD, Y; AL OESTE, CON LOTE NOVENTA Y DOS.-----

A DICHA UNIDAD EXCLUSIVA LE CORRESPONDE UNA CUOTA DE PARTICIPACION DE 0.14787% (CERO PUNTO CATORCE MIL SETECIENTOS OCHENTA Y SIETE POR CIENTO).-----



LOTE CIENTO TRECE.- UNIDAD EXCLUSIVA NÚMERO CIENTO TRECE SUJETA AL RÉGIMEN DE PROPIEDAD EN CONDOMINIO DENOMINADO "WEECH" EDIFICADO SOBRE EL TABLAJE RÚSTICO TREINTA Y TRES MIL CIENTO NUEVE, UBICADO EN LA LOCALIDAD DE CHICXULUB PUERTO, MUNICIPIO DE PROGRESO, ESTADO DE YUCATÁN, CON UNA SUPERFICIE DE DOSCIENTOS SETENTA Y SEIS METROS CUADRADOS, DE FIGURA IRREGULAR Y QUE CUENTA CON LAS SIGUIENTES MEDIDAS Y COLINDANCIAS: PARTIENDO DEL ANGULO NORESTE CON DIRECCION AL SUROESTE MIDE DIEZ PUNTO CINCUENTA METROS, DE ESTE PUNTO CON DIRECCION AL SUROESTE MIDE VEINTIUNO PUNTO CERO SEIS METROS, DE ESTE PUNTO CON DIRECCION AL NORESTE MIDE DIECISIETE PUNTO DIEZ METROS, DE ESTE PUNTO CON DIRECCION AL SURESTE HASTA LLEGAR AL PUNTO DE PARTIDA Y CERRAR EL PERIMETRO MIDE VEINTE METROS; Y LINDA: AL NORTE, CON LOTE CIENTO DOCE; AL SUR, CON LOTE CIENTO DIECISEIS, LOTE CIENTO QUINCE Y LOTE CIENTO CATORCE; AL ESTE, CON USO COMUN VIALIDAD; Y AL OESTE, CON LOTE NOVENTA Y LOTE NOVENTA Y UNO.-----

A DICHA UNIDAD EXCLUSIVA LE CORRESPONDE UNA CUOTA DE PARTICIPACION DE 0.25507% (CERO PUNTO VEINTICINCO MIL QUINIENTOS SIETE POR CIENTO).-----

LOTE CIENTO CATORCE.- UNIDAD EXCLUSIVA NÚMERO CIENTO CATORCE SUJETA AL RÉGIMEN DE PROPIEDAD EN CONDOMINIO DENOMINADO "WEECH" EDIFICADO SOBRE EL TABLAJE RÚSTICO TREINTA Y TRES MIL CIENTO NUEVE, UBICADO EN LA LOCALIDAD DE CHICXULUB PUERTO, MUNICIPIO DE PROGRESO, ESTADO DE YUCATÁN, CON UNA SUPERFICIE DE CIENTO CUARENTA Y OCHO PUNTO TREINTA Y NUEVE METROS CUADRADOS, DE FIGURA IRREGULAR Y QUE CUENTA CON LAS SIGUIENTES MEDIDAS Y COLINDANCIAS: PARTIENDO DEL ANGULO NORESTE CON DIRECCION AL SUROESTE MIDE CATORCE PUNTO OCHENTA Y SEIS METROS, DE ESTE PUNTO CON DIRECCION AL OESTE EN LINEA CURVA MIDE CINCO PUNTO CINCUENTA Y SEIS METROS, DE ESTE PUNTO CON DIRECCION AL OESTE EN LINEA CURVA MIDE CINCO PUNTO CUARENTA Y CUATRO METROS, DE ESTE PUNTO CON DIRECCION AL NORESTE MIDE DIECISIETE PUNTO CUARENTA Y SIETE METROS, DE ESTE PUNTO CON DIRECCION AL NORESTE HASTA LLEGAR AL PUNTO DE PARTIDA Y CERRAR EL PERIMETRO MIDE OCHO PUNTO NOVENTA Y UN METROS; Y LINDA: AL NORTE, CON LOTE CIENTO TRECE; AL SUR, CON USO COMUN VIALIDAD; AL ESTE, CON USO COMUN VIALIDAD; Y AL OESTE, CON LOTE CIENTO QUINCE.-----

A DICHA UNIDAD EXCLUSIVA LE CORRESPONDE UNA CUOTA DE PARTICIPACION DE 0.13714% (CERO PUNTO TRECE MIL SETECIENTOS CATORCE POR CIENTO).-----

LOTE CIENTO QUINCE.- UNIDAD EXCLUSIVA NÚMERO CIENTO QUINCE SUJETA AL RÉGIMEN DE PROPIEDAD EN CONDOMINIO DENOMINADO "WEECH" EDIFICADO SOBRE EL TABLAJE RÚSTICO TREINTA Y TRES MIL CIENTO NUEVE, UBICADO EN LA LOCALIDAD DE CHICXULUB PUERTO, MUNICIPIO DE PROGRESO, ESTADO DE YUCATÁN, CON UNA SUPERFICIE DE CIENTO TREINTA Y NUEVE PUNTO DIECISIETE METROS CUADRADOS, DE FIGURA IRREGULAR Y QUE CUENTA CON LAS SIGUIENTES MEDIDAS Y COLINDANCIAS: PARTIENDO DEL ANGULO NORESTE CON DIRECCION AL SUROESTE MIDE DIECISIETE PUNTO CUARENTA Y SIETE METROS, DE ESTE PUNTO CON DIRECCION AL OESTE CON LIGERA INCLINACION AL SUROESTE EN LINEA CURVA MIDE CUATRO PUNTO TREINTA Y SEIS METROS, DE ESTE PUNTO CON DIRECCION AL OESTE CON LIGERA INCLINACION AL SUROESTE EN LINEA CURVA MIDE CUATRO PUNTO CERO DOS METROS, DE ESTE PUNTO CON DIRECCION AL NORESTE MIDE DIECISIETE PUNTO DOCE METROS, DE ESTE PUNTO CON DIRECCION AL ESTE CON LIGERA INCLINACION AL NORESTE HASTA LLEGAR AL PUNTO DE PARTIDA Y CERRAR EL PERIMETRO MIDE OCHO PUNTO CUARENTA Y OCHO METROS; Y LINDA: AL NORTE, CON LOTE CIENTO TRECE; AL

SUR, CON USO COMUN VIALIDAD; AL ESTE, CON LOTE CIENTO CATORCE; Y AL OESTE, CON LOTE CIENTO DIECISEIS.-----

A DICHA UNIDAD EXCLUSIVA LE CORRESPONDE UNA CUOTA DE PARTICIPACION DE 0.12862% (CERO PUNTO DOCE MIL OCHOCIENTOS SESENTA Y DOS POR CIENTO).-----

LOTE CIENTO DIECISEIS.- UNIDAD EXCLUSIVA NÚMERO CIENTO DIECISEIS SUJETA AL RÉGIMEN DE PROPIEDAD EN CONDOMINIO DENOMINADO "WEECH" EDIFICADO SOBRE EL TABLAJE RÚSTICO TREINTA Y TRES MIL CIENTO NUEVE, UBICADO EN LA LOCALIDAD DE CHICXULUB PUERTO, MUNICIPIO DE PROGRESO, ESTADO DE YUCATÁN, CON UNA SUPERFICIE DE CIENTO TREINTA Y DOS PUNTO NOVENTA Y SIETE METROS CUADRADOS, DE FIGURA IRREGULAR Y QUE CUENTA CON LAS SIGUIENTES MEDIDAS Y COLINDANCIAS: PARTIENDO DEL ANGULO NORESTE CON DIRECCION AL SUROESTE MIDE DIECISIETE PUNTO DOCE METROS, DE ESTE PUNTO CON DIRECCION AL OESTE CON LIGERA INCLINACION AL SUROESTE EN LINEA CURVA MIDE OCHO PUNTO VEINTE METROS, DE ESTE PUNTO CON DIRECCION AL NORESTE MIDE DIECISIETE PUNTO VEINTICINCO METROS, DE ESTE PUNTO CON DIRECCION AL ESTE CON LIGERA INCLINACION AL NORESTE HASTA LLEGAR AL PUNTO DE PARTIDA Y CERRAR EL PERIMETRO MIDE OCHO PUNTO DIECISEIS METROS; Y LINDA: AL NORTE, CON LOTE NOVENTA Y CON LOTE CIENTO TRECE; AL SUR, CON USO COMUN VIALIDAD; AL ESTE, CON LOTE CIENTO QUINCE; Y AL OESTE, CON LOTE CIENTO DIECISIETE.--

A DICHA UNIDAD EXCLUSIVA LE CORRESPONDE UNA CUOTA DE PARTICIPACION DE 0.12289% (CERO PUNTO DOCE MIL DOSCIENTOS OCHENTA Y NUEVE POR CIENTO).----

LOTE CIENTO DIECISIETE.- UNIDAD EXCLUSIVA NÚMERO CIENTO DIECISIETE SUJETA AL RÉGIMEN DE PROPIEDAD EN CONDOMINIO DENOMINADO "WEECH" EDIFICADO SOBRE EL TABLAJE RÚSTICO TREINTA Y TRES MIL CIENTO NUEVE, UBICADO EN LA LOCALIDAD DE CHICXULUB PUERTO, MUNICIPIO DE PROGRESO, ESTADO DE YUCATÁN, CON UNA SUPERFICIE DE CIENTO TREINTA Y CINCO PUNTO CUARENTA Y CINCO METROS CUADRADOS, DE FIGURA IRREGULAR Y QUE CUENTA CON LAS SIGUIENTES MEDIDAS Y COLINDANCIAS: PARTIENDO DEL ANGULO NORESTE CON DIRECCION AL SUROESTE MIDE DIECISIETE PUNTO VEINTICINCO METROS, DE ESTE PUNTO CON DIRECCION AL OESTE CON LIGERA INCLINACION AL SUROESTE EN LINEA CURVA MIDE SEIS PUNTO SETENTA Y SEIS METROS, DE ESTE PUNTO CON DIRECCION AL OESTE CON LIGERA INCLINACION AL SUROESTE EN LINEA CURVA MIDE UNO PUNTO CINCUENTA Y SIETE METROS, DE ESTE PUNTO CON DIRECCION AL NORESTE MIDE DIECISIETE PUNTO SETENTA Y CINCO METROS, DE ESTE PUNTO CON DIRECCION AL ESTE CON LIGERA INCLINACION AL NORESTE HASTA LLEGAR AL PUNTO DE PARTIDA Y CERRAR EL PERIMETRO MIDE OCHO PUNTO DIECISEIS METROS; Y LINDA: AL NORTE, CON LOTE NOVENTA; AL SUR, CON USO COMUN VIALIDAD; AL ESTE, CON LOTE CIENTO DIECISEIS; Y AL OESTE, CON LOTE CIENTO DIECIOCHO.-----

A DICHA UNIDAD EXCLUSIVA LE CORRESPONDE UNA CUOTA DE PARTICIPACION DE 0.12518% (CERO PUNTO DOCE MIL QUINIENTOS DIECIOCHO POR CIENTO).-----

LOTE CIENTO DIECIOCHO.- UNIDAD EXCLUSIVA NÚMERO CIENTO DIECIOCHO SUJETA AL RÉGIMEN DE PROPIEDAD EN CONDOMINIO DENOMINADO "WEECH" EDIFICADO SOBRE EL TABLAJE RÚSTICO TREINTA Y TRES MIL CIENTO NUEVE, UBICADO EN LA LOCALIDAD DE CHICXULUB PUERTO, MUNICIPIO DE PROGRESO, ESTADO DE YUCATÁN, CON UNA SUPERFICIE DE CIENTO TREINTA Y OCHO PUNTO TREINTA Y DOS METROS CUADRADOS, DE FIGURA IRREGULAR Y QUE CUENTA CON LAS SIGUIENTES MEDIDAS Y COLINDANCIAS: PARTIENDO DEL ANGULO NORESTE CON DIRECCION AL SUROESTE MIDE DIECISIETE PUNTO SETENTA Y CINCO METROS, DE ESTE PUNTO CON DIRECCION AL OESTE CON LIGERA INCLINACION AL SUROESTE EN LINEA CURVA MIDE DOS PUNTO SETENTA Y OCHO



METROS, DE ESTE PUNTO CON DIRECCION AL NORTE EN LINEA CURVA MIDE SIETE PUNTO NOVENTA Y SEIS METROS, DE ESTE PUNTO CON DIRECCION AL NORESTE MIDE DOCE PUNTO CINCUENTA Y CINCO METROS, DE ESTE PUNTO CON DIRECCION AL ESTE CON LIGERA INCLINACION AL NORESTE HASTA LLEGAR AL PUNTO DE PARTIDA Y CERRAR EL PERIMETRO MIDE OCHO PUNTO CUARENTA Y UN METROS; Y LINDA: AL NORTE, CON LOTE NOVENTA; AL SUR, CON USO COMUN VIALIDAD; AL ESTE, CON LOTE CIENTO DIECISIETE; Y AL OESTE, CON USO COMUN VIALIDAD.-----

A DICHA UNIDAD EXCLUSIVA LE CORRESPONDE UNA CUOTA DE PARTICIPACION DE 0.12783% (CERO PUNTO DOCE MIL SETECIENTOS OCHENTA Y TRES POR CIENTO).-----

LOTE CIENTO DIECINUEVE.- UNIDAD EXCLUSIVA NÚMERO CIENTO DIECINUEVE SUJETA AL RÉGIMEN DE PROPIEDAD EN CONDOMINIO DENOMINADO "WEECH" EDIFICADO SOBRE EL TABLAJE RÚSTICO TREINTA Y TRES MIL CIENTO NUEVE, UBICADO EN LA LOCALIDAD DE CHICXULUB PUERTO, MUNICIPIO DE PROGRESO, ESTADO DE YUCATÁN, CON UNA SUPERFICIE DE CIENTO NOVENTA Y UNO PUNTO NOVENTA Y TRES METROS CUADRADOS, DE FIGURA IRREGULAR Y QUE CUENTA CON LAS SIGUIENTES MEDIDAS Y COLINDANCIAS: PARTIENDO DEL ANGULO NORESTE CON DIRECCION AL SUROESTE MIDE DIECIOCHO PUNTO VEINTIDOS METROS, DE ESTE PUNTO CON DIRECCION AL NOROESTE MIDE NUEVE PUNTO QUINCE METROS, DE ESTE PUNTO CON DIRECCION AL NORESTE MIDE DIECINUEVE PUNTO CERO SEIS METROS, DE ESTE PUNTO CON DIRECCION AL SURESTE HASTA LLEGAR AL PUNTO DE PARTIDA Y CERRAR EL PERIMETRO MIDE DOCE PUNTO TREINTA METROS; Y LINDA: AL NORTE, CON LOTE CIENTO VEINTIOCHO; AL SUR, CON USO COMUN VIALIDAD; AL ESTE, CON LOTE CIENTO VEINTE; Y AL OESTE, CON LOTE CIENTO TREINTA Y DOS Y LOTE CIENTO TREINTA Y UNO.-----

A DICHA UNIDAD EXCLUSIVA LE CORRESPONDE UNA CUOTA DE PARTICIPACION DE 0.17738% (CERO PUNTO DIECISIETE MIL SETECIENTOS TREINTA Y OCHO POR CIENTO).-----

LOTE CIENTO VEINTE.- UNIDAD EXCLUSIVA NÚMERO CIENTO VEINTE SUJETA AL RÉGIMEN DE PROPIEDAD EN CONDOMINIO DENOMINADO "WEECH" EDIFICADO SOBRE EL TABLAJE RÚSTICO TREINTA Y TRES MIL CIENTO NUEVE, UBICADO EN LA LOCALIDAD DE CHICXULUB PUERTO, MUNICIPIO DE PROGRESO, ESTADO DE YUCATÁN, CON UNA SUPERFICIE DE CIENTO SETENTA Y CINCO PUNTO CUARENTA METROS CUADRADOS, DE FIGURA REGULAR Y QUE MIDE NUEVE PUNTO OCHENTA METROS DE FRENTE POR DIECIOCHO PUNTO VEINTIDOS METROS DE FONDO Y LINDA: AL NORTE, CON LOTE CIENTO VEINTISIETE; AL SUR, CON USO COMUN VIALIDAD; AL ESTE, CON LOTE CIENTO VEINTIUNO, Y; AL OESTE, CON LOTE CIENTO DIECINUEVE.-----

A DICHA UNIDAD EXCLUSIVA LE CORRESPONDE UNA CUOTA DE PARTICIPACION DE 0.16210% (CERO PUNTO DIECISEIS MIL DOSCIENTOS DIEZ POR CIENTO).-----

LOTE CIENTO VEINTIUNO.- UNIDAD EXCLUSIVA NÚMERO CIENTO VEINTIUNO SUJETA AL RÉGIMEN DE PROPIEDAD EN CONDOMINIO DENOMINADO "WEECH" EDIFICADO SOBRE EL TABLAJE RÚSTICO TREINTA Y TRES MIL CIENTO NUEVE, UBICADO EN LA LOCALIDAD DE CHICXULUB PUERTO, MUNICIPIO DE PROGRESO, ESTADO DE YUCATÁN, CON UNA SUPERFICIE DE CIENTO SETENTA Y CINCO PUNTO CUARENTA METROS CUADRADOS, DE FIGURA REGULAR Y QUE MIDE NUEVE PUNTO OCHENTA METROS DE FRENTE POR DIECIOCHO PUNTO VEINTIDOS METROS DE FONDO Y LINDA: AL NORTE, CON LOTE CIENTO VEINTISEIS; AL SUR, CON USO COMUN VIALIDAD; AL ESTE, CON LOTE CIENTO VEINTIDOS, Y; AL OESTE, CON LOTE CIENTO VEINTE.-----

A DICHA UNIDAD EXCLUSIVA LE CORRESPONDE UNA CUOTA DE PARTICIPACION DE 0.16210% (CERO PUNTO DIECISEIS MIL DOSCIENTOS DIEZ POR CIENTO).-----
LOTE CIENTO VEINTIDOS.- UNIDAD EXCLUSIVA NÚMERO CIENTO VEINTIDOS SUJETA AL RÉGIMEN DE PROPIEDAD EN CONDOMINIO DENOMINADO "WEECH" EDIFICADO SOBRE EL TABLAJE RÚSTICO TREINTA Y TRES MIL CIENTO NUEVE, UBICADO EN LA LOCALIDAD DE CHICXULUB PUERTO, MUNICIPIO DE PROGRESO, ESTADO DE YUCATÁN, CON UNA SUPERFICIE DE CIENTO SETENTA Y CINCO PUNTO CUARENTA METROS CUADRADOS, DE FIGURA REGULAR Y QUE MIDE NUEVE PUNTO OCHENTA METROS DE FRENTE POR DIECIOCHO PUNTO VEINTIDOS METROS DE FONDO Y LINDA: AL NORTE, CON LOTE CIENTO VEINTICINCO; AL SUR, CON USO COMUN VIALIDAD; AL ESTE, CON LOTE CIENTO VEINTITRES, Y; AL OESTE, CON LOTE CIENTO VEINTIUNO.-----

A DICHA UNIDAD EXCLUSIVA LE CORRESPONDE UNA CUOTA DE PARTICIPACION DE 0.16210% (CERO PUNTO DIECISEIS MIL DOSCIENTOS DIEZ POR CIENTO).-----
LOTE CIENTO VEINTITRES.- UNIDAD EXCLUSIVA NÚMERO CIENTO VEINTITRES SUJETA AL RÉGIMEN DE PROPIEDAD EN CONDOMINIO DENOMINADO "WEECH" EDIFICADO SOBRE EL TABLAJE RÚSTICO TREINTA Y TRES MIL CIENTO NUEVE, UBICADO EN LA LOCALIDAD DE CHICXULUB PUERTO, MUNICIPIO DE PROGRESO, ESTADO DE YUCATÁN, CON UNA SUPERFICIE DE DOSCIENTOS SEIS PUNTO TREINTA METROS CUADRADOS, DE FIGURA IRREGULAR Y QUE CUENTA CON LAS SIGUIENTES MEDIDAS Y COLINDANCIAS: PARTIENDO DEL ANGULO NORESTE CON DIRECCION AL SUROESTE MIDE TRECE PUNTO TREINTA Y OCHO METROS, DE ESTE PUNTO CON DIRECCION AL OESTE EN LINEA CURVA MIDE SIETE PUNTO CERO CUATRO METROS, DE ESTE PUNTO CON DIRECCION AL NOROESTE MIDE SEIS PUNTO NOVENTA Y NUEVE METROS, DE ESTE PUNTO CON DIRECCION AL NORESTE MIDE DIECIOCHO PUNTO VEINTIDOS METROS, DE ESTE PUNTO CON DIRECCION AL SURESTE HASTA LLEGAR AL PUNTO DE PARTIDA Y CERRAR EL PERIMETRO MIDE ONCE PUNTO OCHENTA Y DOS METROS; Y LINDA: AL NORTE, CON LOTE CIENTO VEINTICUATRO; AL SUR, CON USO COMUN VIALIDAD; AL ESTE, CON USO COMUN VIALIDAD; Y AL OESTE, CON LOTE CIENTO VEINTIDOS.--

A DICHA UNIDAD EXCLUSIVA LE CORRESPONDE UNA CUOTA DE PARTICIPACION DE 0.19066% (CERO PUNTO DIECINUEVE MIL SESENTA Y SEIS POR CIENTO).-----
LOTE CIENTO VEINTICUATRO.- UNIDAD EXCLUSIVA NÚMERO CIENTO VEINTICUATRO SUJETA AL RÉGIMEN DE PROPIEDAD EN CONDOMINIO DENOMINADO "WEECH" EDIFICADO SOBRE EL TABLAJE RÚSTICO TREINTA Y TRES MIL CIENTO NUEVE, UBICADO EN LA LOCALIDAD DE CHICXULUB PUERTO, MUNICIPIO DE PROGRESO, ESTADO DE YUCATÁN, CON UNA SUPERFICIE DE DOSCIENTOS DOCE PUNTO TREINTA Y NUEVE METROS CUADRADOS, DE FIGURA IRREGULAR Y QUE CUENTA CON LAS SIGUIENTES MEDIDAS Y COLINDANCIAS: PARTIENDO DEL ANGULO NORESTE CON DIRECCION AL SUR EN LINEA CURVA MIDE CINCO PUNTO CINCUENTA Y NUEVE METROS, DE ESTE PUNTO CON DIRECCION AL SUROESTE MIDE QUINCE PUNTO TRECE METROS, DE ESTE PUNTO CON DIRECCION AL NOROESTE MIDE ONCE PUNTO OCHENTA Y DOS METROS, DE ESTE PUNTO CON DIRECCION AL NORESTE MIDE NUEVE PUNTO CUARENTA Y DOS METROS, DE ESTE PUNTO CON DIRECCION AL NORESTE MIDE NUEVE PUNTO CERO OCHO METROS, DE ESTE PUNTO CON DIRECCION AL SURESTE HASTA LLEGAR AL PUNTO DE PARTIDA Y CERRAR EL PERIMETRO MIDE OCHO PUNTO CINCUENTA METROS; Y LINDA: AL NORTE, CON USO COMUN VIALIDAD; AL SUR, CON LOTE CIENTO VEINTITRES; AL ESTE, CON USO COMUN VIALIDAD; Y AL OESTE, CON LOTE CIENTO VEINTICINCO.-----

A DICHA UNIDAD EXCLUSIVA LE CORRESPONDE UNA CUOTA DE PARTICIPACION DE 0.19629% (CERO PUNTO DIECINUEVE MIL SEISCIENTOS VEINTINUEVE POR CIENTO).-



LOTE CIENTO VEINTICINCO.- UNIDAD EXCLUSIVA NÚMERO CIENTO VEINTICINCO SUJETA AL RÉGIMEN DE PROPIEDAD EN CONDOMINIO DENOMINADO "WEECH" EDIFICADO SOBRE EL TABLAJE RÚSTICO TREINTA Y TRES MIL CIENTO NUEVE, UBICADO EN LA LOCALIDAD DE CHICXULUB PUERTO, MUNICIPIO DE PROGRESO, ESTADO DE YUCATÁN, CON UNA SUPERFICIE DE CIENTO SETENTA Y OCHO PUNTO VEINTIUN METROS CUADRADOS, DE FIGURA REGULAR Y QUE MIDE NUEVE PUNTO OCHENTA METROS DE FRENTE POR DIECIOCHO PUNTO CINCUENTA METROS DE FONDO Y LINDA: AL NORTE, CON USO COMUN VIALIDAD; AL SUR, CON LOTE CIENTO VEINTIDOS; AL ESTE, CON LOTE CIENTO VEINTICUATRO, Y; AL OESTE, CON LOTE CIENTO VEINTISEIS.-----

A DICHA UNIDAD EXCLUSIVA LE CORRESPONDE UNA CUOTA DE PARTICIPACION DE 0.16470% (CERO PUNTO DIECISEIS MIL CUATROCIENTOS SETENTA POR CIENTO).-----

LOTE CIENTO VEINTISEIS.- UNIDAD EXCLUSIVA NÚMERO CIENTO VEINTISEIS SUJETA AL RÉGIMEN DE PROPIEDAD EN CONDOMINIO DENOMINADO "WEECH" EDIFICADO SOBRE EL TABLAJE RÚSTICO TREINTA Y TRES MIL CIENTO NUEVE, UBICADO EN LA LOCALIDAD DE CHICXULUB PUERTO, MUNICIPIO DE PROGRESO, ESTADO DE YUCATÁN, CON UNA SUPERFICIE DE CIENTO SETENTA Y OCHO PUNTO VEINTIUN METROS CUADRADOS, DE FIGURA IRREGULAR Y QUE CUENTA CON LAS SIGUIENTES MEDIDAS Y COLINDANCIAS: PARTIENDO DEL ANGULO SUROESTE CON DIRECCION AL NORESTE MIDE DIECIOCHO PUNTO CINCUENTA METROS, DE ESTE PUNTO CON DIRECCION AL SURESTE MIDE NUEVE PUNTO OCHENTA METROS, DE ESTE PUNTO CON DIRECCION AL SUROESTE MIDE NUEVE PUNTO CUARENTA Y DOS METROS, DE ESTE PUNTO CON DIRECCION AL SUROESTE MIDE NUEVE PUNTO CERO OCHO METROS, DE ESTE PUNTO CON DIRECCION AL NOROESTE HASTA LLEGAR AL PUNTO DE PARTIDA Y CERRAR EL PERIMETRO MIDE NUEVE PUNTO OCHENTA METROS; Y LINDA: AL NORTE, CON USO COMUN VIALIDAD; AL SUR, CON LOTE CIENTO VEINTIUNO; AL ESTE, CON LOTE CIENTO VEINTICINCO; Y AL OESTE, CON LOTE CIENTO VEINTISIETE.-----

A DICHA UNIDAD EXCLUSIVA LE CORRESPONDE UNA CUOTA DE PARTICIPACION DE 0.16470% (CERO PUNTO DIECISEIS MIL CUATROCIENTOS SETENTA POR CIENTO).-----

LOTE CIENTO VEINTISIETE.- UNIDAD EXCLUSIVA NÚMERO CIENTO VEINTISIETE SUJETA AL RÉGIMEN DE PROPIEDAD EN CONDOMINIO DENOMINADO "WEECH" EDIFICADO SOBRE EL TABLAJE RÚSTICO TREINTA Y TRES MIL CIENTO NUEVE, UBICADO EN LA LOCALIDAD DE CHICXULUB PUERTO, MUNICIPIO DE PROGRESO, ESTADO DE YUCATÁN, CON UNA SUPERFICIE DE CIENTO SETENTA Y OCHO PUNTO VEINTIUN METROS CUADRADOS, DE FIGURA REGULAR Y QUE MIDE NUEVE PUNTO OCHENTA METROS DE FRENTE POR DIECIOCHO PUNTO CINCUENTA METROS DE FONDO Y LINDA: AL NORTE, CON USO COMUN VIALIDAD; AL SUR, CON LOTE CIENTO VEINTE; AL ESTE, CON LOTE CIENTO VEINTISEIS, Y; AL OESTE, CON LOTE CIENTO VEINTIOCHO.-----

A DICHA UNIDAD EXCLUSIVA LE CORRESPONDE UNA CUOTA DE PARTICIPACION DE 0.16470% (CERO PUNTO DIECISEIS MIL CUATROCIENTOS SETENTA POR CIENTO).-----

LOTE CIENTO VEINTIOCHO.- UNIDAD EXCLUSIVA NÚMERO CIENTO VEINTIOCHO SUJETA AL RÉGIMEN DE PROPIEDAD EN CONDOMINIO DENOMINADO "WEECH" EDIFICADO SOBRE EL TABLAJE RÚSTICO TREINTA Y TRES MIL CIENTO NUEVE, UBICADO EN LA LOCALIDAD DE CHICXULUB PUERTO, MUNICIPIO DE PROGRESO, ESTADO DE YUCATÁN, CON UNA SUPERFICIE DE DOSCIENTOS CINCUENTA Y DOS PUNTO SESENTA Y UN METROS CUADRADOS, DE FIGURA IRREGULAR Y QUE CUENTA CON LAS SIGUIENTES MEDIDAS Y COLINDANCIAS: PARTIENDO DEL ANGULO NORESTE CON DIRECCION AL SUROESTE MIDE DIECIOCHO PUNTO CINCUENTA METROS, DE ESTE PUNTO CON DIRECCION AL NOROESTE MIDE DOCE PUNTO TREINTA METROS, DE ESTE PUNTO CON DIRECCION AL NORESTE MIDENUEVE

PUNTO CUARENTA Y UN METROS, DE ESTE PUNTO CON DIRECCION AL NORESTE MIDE NUEVE PUNTO NOVENTA Y CUATRO METROS, DE ESTE PUNTO CON DIRECCION AL SURESTE HASTA LLEGAR AL PUNTO DE PARTIDA Y CERRAR EL PERIMETRO MIDE QUINCE PUNTO CINCUENTA METROS; Y LINDA: AL NORTE, CON USO COMUN VIALIDAD; AL SUR, CON LOTE CIENTO DIECINUEVE; AL ESTE, CON LOTE CIENTO VEINTISIETE; Y AL OESTE, CON LOTE CIENTO TREINTA Y LOTE CIENTO VEINTINUEVE.-----

A DICHA UNIDAD EXCLUSIVA LE CORRESPONDE UNA CUOTA DE PARTICIPACION DE 0.23346% (CERO PUNTO VEINTITRES MIL TRESCIENTOS CUARENTA Y SEIS POR CIENTO).-----

LOTE CIENTO VEINTINUEVE.- UNIDAD EXCLUSIVA NÚMERO CIENTO VEINTINUEVE SUJETA AL RÉGIMEN DE PROPIEDAD EN CONDOMINIO DENOMINADO "WEECH" EDIFICADO SOBRE EL TABLAJE RÚSTICO TREINTA Y TRES MIL CIENTO NUEVE, UBICADO EN LA LOCALIDAD DE CHICXULUB PUERTO, MUNICIPIO DE PROGRESO, ESTADO DE YUCATÁN, CON UNA SUPERFICIE DE CIENTO CUARENTA Y SEIS PUNTO CUARENTA Y CUATRO METROS CUADRADOS, DE FIGURA IRREGULAR Y QUE CUENTA CON LAS SIGUIENTES MEDIDAS Y COLINDANCIAS: PARTIENDO DEL ANGULO NORESTE CON DIRECCION AL SUROESTE MIDE NUEVE PUNTO NOVENTA Y CUATRO METROS, DE ESTE PUNTO CON DIRECCION AL NOROESTE MIDE OCHO PUNTO VEINTICINCO METROS, DE ESTE PUNTO CON DIRECCION AL NOROESTE MIDE OCHO PUNTO VEINTICINCO METROS, DE ESTE PUNTO CON DIRECCION AL NORESTE MIDE CUATRO PUNTO DIECISIETE METROS, DE ESTE PUNTO CON DIRECCION AL ESTE EN LINEA CURVA MIDE SIETE PUNTO SETENTA Y SEIS METROS, DE ESTE PUNTO CON DIRECCION AL SURESTE HASTA LLEGAR AL PUNTO DE PARTIDA Y CERRAR EL PERIMETRO MIDE DIEZ PUNTO SETENTA Y CINCO METROS; Y LINDA: AL NORTE, CON USO COMUN VIALIDAD; AL SUR, CON LOTE CIENTO TREINTA; AL ESTE, CON LOTE CIENTO VEINTIOCHO; Y AL OESTE, CON USO COMUN VIALIDAD.-----

A DICHA UNIDAD EXCLUSIVA LE CORRESPONDE UNA CUOTA DE PARTICIPACION DE 0.13534% (CERO PUNTO TRECE MIL QUINIENTOS TREINTA Y CUATRO POR CIENTO).--

LOTE CIENTO TREINTA.- UNIDAD EXCLUSIVA NÚMERO CIENTO TREINTA SUJETA AL RÉGIMEN DE PROPIEDAD EN CONDOMINIO DENOMINADO "WEECH" EDIFICADO SOBRE EL TABLAJE RÚSTICO TREINTA Y TRES MIL CIENTO NUEVE, UBICADO EN LA LOCALIDAD DE CHICXULUB PUERTO, MUNICIPIO DE PROGRESO, ESTADO DE YUCATÁN, CON UNA SUPERFICIE DE CIENTO CUARENTA Y CINCO PUNTO NOVENTA METROS CUADRADOS, DE FIGURA REGULAR Y QUE MIDE NUEVE PUNTO CUARENTA Y UN METROS DE FRENTE POR DIECISEIS PUNTO CINCUENTA METROS DE FONDO Y LINDA: AL NORTE, CON LOTE CIENTO VEINTINUEVE; AL SUR, CON LOTE CIENTO TREINTA Y UNO; AL ESTE, CON LOTE CIENTO VEINTIOCHO, Y; AL OESTE, CON USO COMUN VIALIDAD.-----

A DICHA UNIDAD EXCLUSIVA LE CORRESPONDE UNA CUOTA DE PARTICIPACION DE 0.13484% (CERO PUNTO TRECE MIL CUATROCIENTOS OCHENTA Y CUATRO POR CIENTO).-----

LOTE CIENTO TREINTA Y UNO.- UNIDAD EXCLUSIVA NÚMERO CIENTO TREINTA Y UNO SUJETA AL RÉGIMEN DE PROPIEDAD EN CONDOMINIO DENOMINADO "WEECH" EDIFICADO SOBRE EL TABLAJE RÚSTICO TREINTA Y TRES MIL CIENTO NUEVE, UBICADO EN LA LOCALIDAD DE CHICXULUB PUERTO, MUNICIPIO DE PROGRESO, ESTADO DE YUCATÁN, CON UNA SUPERFICIE DE CIENTO CUARENTA Y SIETE PUNTO VEINTIDOS METROS CUADRADOS, DE FIGURA REGULAR Y QUE MIDE NUEVE PUNTO CINCUENTA METROS DE FRENTE POR DIECISEIS PUNTO CINCUENTA METROS DE FONDO Y LINDA: AL NORTE, CON



LOTE CIENTO TREINTA; AL SUR, CON LOTE CIENTO TREINTA Y DOS; AL ESTE, CON LOTE CIENTO DIECINUEVE, Y; AL OESTE, CON USO COMUN VIALIDAD.-----

A DICHA UNIDAD EXCLUSIVA LE CORRESPONDE UNA CUOTA DE PARTICIPACION DE 0.13606% (CERO PUNTO TRECE MIL SEISCIENTOS SEIS POR CIENTO).-----

LOTE CIENTO TREINTA Y DOS.- UNIDAD EXCLUSIVA NÚMERO CIENTO TREINTA Y DOS SUJETA AL RÉGIMEN DE PROPIEDAD EN CONDOMINIO DENOMINADO "WEECH" EDIFICADO SOBRE EL TABLAJE RÚSTICO TREINTA Y TRES MIL CIENTO NUEVE, UBICADO EN LA LOCALIDAD DE CHICXULUB PUERTO, MUNICIPIO DE PROGRESO, ESTADO DE YUCATÁN, CON UNA SUPERFICIE DE CIENTO CUARENTA Y SEIS PUNTO SETENTA Y UN METROS CUADRADOS, DE FIGURA IRREGULAR Y QUE CUENTA CON LAS SIGUIENTES MEDIDAS Y COLINDANCIAS: PARTIENDO DEL ANGULO NORESTE CON DIRECCION AL SUROESTE MIDE NUEVE PUNTO CINCUENTA Y SEIS METROS, DE ESTE PUNTO CON DIRECCION AL NOROESTE MIDE TRECE PUNTO OCHENTA Y OCHO METROS, DE ESTE PUNTO CON DIRECCION AL NORTE EN LINEA CURVA MIDE CUATRO PUNTO SETENTA Y UN METROS, DE ESTE PUNTO CON DIRECCION AL NORESTE MIDE SEIS PUNTO SETENTA Y SIETE METROS, DE ESTE PUNTO CON DIRECCION AL SURESTE HASTA LLEGAR AL PUNTO DE PARTIDA Y CERRAR EL PERIMETRO MIDE DIECISEIS PUNTO CINCUENTA METROS; Y LINDA: AL NORTE, CON LOTE CIENTO TREINTA Y UNO; AL SUR, CON USO COMUN VIALIDAD; AL ESTE, CON LOTE CIENTO DIECINUEVE; Y AL OESTE, CON USO COMUN VIALIDAD.-----

A DICHA UNIDAD EXCLUSIVA LE CORRESPONDE UNA CUOTA DE PARTICIPACION DE 0.13559% (CERO PUNTO TRECE MIL QUINIENTOS CINCUENTA Y NUEVE POR CIENTO).-

LOTE CIENTO TREINTA Y TRES.- UNIDAD EXCLUSIVA NÚMERO CIENTO TREINTA Y TRES SUJETA AL RÉGIMEN DE PROPIEDAD EN CONDOMINIO DENOMINADO "WEECH" EDIFICADO SOBRE EL TABLAJE RÚSTICO TREINTA Y TRES MIL CIENTO NUEVE, UBICADO EN LA LOCALIDAD DE CHICXULUB PUERTO, MUNICIPIO DE PROGRESO, ESTADO DE YUCATÁN, CON UNA SUPERFICIE DE DOSCIENTOS CINCUENTA Y NUEVE PUNTO CUARENTA Y DOS METROS CUADRADOS, DE FIGURA IRREGULAR Y QUE CUENTA CON LAS SIGUIENTES MEDIDAS Y COLINDANCIAS: PARTIENDO DEL ANGULO NORESTE CON DIRECCION AL SUROESTE MIDE DIECINUEVE METROS, DE ESTE PUNTO CON DIRECCION AL NOROESTE MIDE DOCE PUNTO CINCUENTA Y DOS METROS, DE ESTE PUNTO CON DIRECCION AL NORESTE MIDE DIECINUEVE PUNTO SETENTA METROS, DE ESTE PUNTO CON DIRECCION AL SURESTE HASTA LLEGAR AL PUNTO DE PARTIDA Y CERRAR EL PERIMETRO MIDE QUINCE PUNTO VEINTISIETE METROS; Y LINDA: AL NORTE, CON LOTE CIENTO CUARENTA Y SIETE Y LOTE CIENTO CUARENTA Y SEIS; AL SUR, CON USO COMUN VIALIDAD; AL ESTE, CON LOTE CIENTO TREINTA Y CUATRO; Y AL OESTE, CON ÁREA VERDE NÚMERO CUATRO.-----

A DICHA UNIDAD EXCLUSIVA LE CORRESPONDE UNA CUOTA DE PARTICIPACION DE 0.23975% (CERO PUNTO VEINTITRES MIL NOVECIENTOS SETENTA Y CINCO POR CIENTO).-----

LOTE CIENTO TREINTA Y CUATRO.- UNIDAD EXCLUSIVA NÚMERO CIENTO TREINTA Y CUATRO SUJETA AL RÉGIMEN DE PROPIEDAD EN CONDOMINIO DENOMINADO "WEECH" EDIFICADO SOBRE EL TABLAJE RÚSTICO TREINTA Y TRES MIL CIENTO NUEVE, UBICADO EN LA LOCALIDAD DE CHICXULUB PUERTO, MUNICIPIO DE PROGRESO, ESTADO DE YUCATÁN, CON UNA SUPERFICIE DE CIENTO CINCUENTA Y DOS PUNTO VEINTIUN METROS CUADRADOS, DE FIGURA REGULAR Y QUE MIDE OCHO PUNTO QUINCE METROS DE FRENTE POR DIECINUEVE METROS DE FONDO Y LINDA: AL NORTE, CON LOTE CIENTO CUARENTA Y CINCO; AL SUR, CON USO COMUN VIALIDAD; AL ESTE, CON LOTE CIENTO TREINTA Y CINCO, Y; AL OESTE, CON LOTE CIENTO TREINTA Y TRES.-----

A DICHA UNIDAD EXCLUSIVA LE CORRESPONDE UNA CUOTA DE PARTICIPACION DE 0.14067% (CERO PUNTO CATORCE MIL SESENTA Y SIETE POR CIENTO).-----
LOTE CIENTO TREINTA Y CINCO.- UNIDAD EXCLUSIVA NÚMERO CIENTO TREINTA Y CINCO SUJETA AL RÉGIMEN DE PROPIEDAD EN CONDOMINIO DENOMINADO "WEECH" EDIFICADO SOBRE EL TABLAJE RÚSTICO TREINTA Y TRES MIL CIENTO NUEVE, UBICADO EN LA LOCALIDAD DE CHICXULUB PUERTO, MUNICIPIO DE PROGRESO, ESTADO DE YUCATÁN, CON UNA SUPERFICIE DE CIENTO CINCUENTA Y DOS PUNTO VEINTIUN METROS CUADRADOS, DE FIGURA REGULAR Y QUE MIDE OCHO PUNTO QUINCE METROS DE FRENTE POR DIECINUEVE METROS DE FONDO Y LINDA: AL NORTE, CON LOTE CIENTO CUARENTA Y CUATRO; AL SUR, CON USO COMUN VIALIDAD; AL ESTE, CON LOTE CIENTO TREINTA Y SEIS, Y; AL OESTE, CON LOTE CIENTO TREINTA Y CUATRO.-----

A DICHA UNIDAD EXCLUSIVA LE CORRESPONDE UNA CUOTA DE PARTICIPACION DE 0.14067% (CERO PUNTO CATORCE MIL SESENTA Y SIETE POR CIENTO).-----
LOTE CIENTO TREINTA Y SEIS.- UNIDAD EXCLUSIVA NÚMERO CIENTO TREINTA Y SEIS SUJETA AL RÉGIMEN DE PROPIEDAD EN CONDOMINIO DENOMINADO "WEECH" EDIFICADO SOBRE EL TABLAJE RÚSTICO TREINTA Y TRES MIL CIENTO NUEVE, UBICADO EN LA LOCALIDAD DE CHICXULUB PUERTO, MUNICIPIO DE PROGRESO, ESTADO DE YUCATÁN, CON UNA SUPERFICIE DE CIENTO CINCUENTA Y DOS PUNTO VEINTIUN METROS CUADRADOS, DE FIGURA REGULAR Y QUE MIDE OCHO PUNTO QUINCE METROS DE FRENTE POR DIECINUEVE METROS DE FONDO Y LINDA: AL NORTE, CON LOTE CIENTO CUARENTA Y TRES; AL SUR, CON USO COMUN VIALIDAD; AL ESTE, CON LOTE CIENTO TREINTA Y SIETE, Y; AL OESTE, CON LOTE CIENTO TREINTA Y CINCO.-----

A DICHA UNIDAD EXCLUSIVA LE CORRESPONDE UNA CUOTA DE PARTICIPACION DE 0.14067% (CERO PUNTO CATORCE MIL SESENTA Y SIETE POR CIENTO).-----
LOTE CIENTO TREINTA Y SIETE.- UNIDAD EXCLUSIVA NÚMERO CIENTO TREINTA Y SIETE SUJETA AL RÉGIMEN DE PROPIEDAD EN CONDOMINIO DENOMINADO "WEECH" EDIFICADO SOBRE EL TABLAJE RÚSTICO TREINTA Y TRES MIL CIENTO NUEVE, UBICADO EN LA LOCALIDAD DE CHICXULUB PUERTO, MUNICIPIO DE PROGRESO, ESTADO DE YUCATÁN, CON UNA SUPERFICIE DE CIENTO CINCUENTA Y DOS PUNTO VEINTIUN METROS CUADRADOS, DE FIGURA REGULAR Y QUE MIDE OCHO PUNTO QUINCE METROS DE FRENTE POR DIECINUEVE METROS DE FONDO Y LINDA: AL NORTE, CON LOTE CIENTO CUARENTA Y DOS; AL SUR, CON USO COMUN VIALIDAD; AL ESTE, CON LOTE CIENTO TREINTA Y OCHO, Y; AL OESTE, CON LOTE CIENTO TREINTA Y SEIS.-----

A DICHA UNIDAD EXCLUSIVA LE CORRESPONDE UNA CUOTA DE PARTICIPACION DE 0.14067% (CERO PUNTO CATORCE MIL SESENTA Y SIETE POR CIENTO).-----
LOTE CIENTO TREINTA Y OCHO.- UNIDAD EXCLUSIVA NÚMERO CIENTO TREINTA Y OCHO SUJETA AL RÉGIMEN DE PROPIEDAD EN CONDOMINIO DENOMINADO "WEECH" EDIFICADO SOBRE EL TABLAJE RÚSTICO TREINTA Y TRES MIL CIENTO NUEVE, UBICADO EN LA LOCALIDAD DE CHICXULUB PUERTO, MUNICIPIO DE PROGRESO, ESTADO DE YUCATÁN, CON UNA SUPERFICIE DE CIENTO CINCUENTA Y DOS PUNTO VEINTIUN METROS CUADRADOS, DE FIGURA REGULAR Y QUE MIDE OCHO PUNTO QUINCE METROS DE FRENTE POR DIECINUEVE METROS DE FONDO Y LINDA: AL NORTE, CON LOTE CIENTO CUARENTA Y UNO; AL SUR, CON USO COMUN VIALIDAD; AL ESTE, CON LOTE CIENTO TREINTA Y NUEVE, Y; AL OESTE, CON LOTE CIENTO TREINTA Y SIETE.-----

A DICHA UNIDAD EXCLUSIVA LE CORRESPONDE UNA CUOTA DE PARTICIPACION DE 0.14067% (CERO PUNTO CATORCE MIL SESENTA Y SIETE POR CIENTO).-----



LOTE CIENTO TREINTA Y NUEVE.- UNIDAD EXCLUSIVA NÚMERO CIENTO TREINTA Y NUEVE SUJETA AL RÉGIMEN DE PROPIEDAD EN CONDOMINIO DENOMINADO "WEECH" EDIFICADO SOBRE EL TABLAJE RÚSTICO TREINTA Y TRES MIL CIENTO NUEVE, UBICADO EN LA LOCALIDAD DE CHICXULUB PUERTO, MUNICIPIO DE PROGRESO, ESTADO DE YUCATÁN, CON UNA SUPERFICIE DE DOSCIENTOS PUNTO SESENTA Y CINCO METROS CUADRADOS, DE FIGURA IRREGULAR Y QUE CUENTA CON LAS SIGUIENTES MEDIDAS Y COLINDANCIAS: PARTIENDO DEL ANGULO NORESTE CON DIRECCION AL SUROESTE MIDE CATORCE PUNTO TREINTA Y SEIS METROS, DE ESTE PUNTO CON DIRECCION AL SUROESTE EN LINEA CURVA MIDE SEIS PUNTO SETENTA Y UN METROS, DE ESTE PUNTO CON DIRECCION AL NOROESTE MIDE SEIS PUNTO CUARENTA Y DOS METROS, DE ESTE PUNTO CON DIRECCION AL NORESTE MIDE DIECINUEVE METROS, DE ESTE PUNTO CON DIRECCION AL SURESTE HASTA LLEGAR AL PUNTO DE PARTIDA Y CERRAR EL PERIMETRO MIDE ONCE METROS; Y LINDA: AL NORTE, CON LOTE CIENTO CUARENTA; AL SUR, CON USO COMUN VIALIDAD; AL ESTE, CON USO COMUN VIALIDAD; Y AL OESTE, CON LOTE CIENTO TREINTA Y OCHO.-----

A DICHA UNIDAD EXCLUSIVA LE CORRESPONDE UNA CUOTA DE PARTICIPACION DE 0.18544% (CERO PUNTO DIECIOCHO MIL QUINIENTOS CUARENTA Y CUATRO POR CIENTO).-----

LOTE CIENTO CUARENTA.- UNIDAD EXCLUSIVA NÚMERO CIENTO CUARENTA SUJETA AL RÉGIMEN DE PROPIEDAD EN CONDOMINIO DENOMINADO "WEECH" EDIFICADO SOBRE EL TABLAJE RÚSTICO TREINTA Y TRES MIL CIENTO NUEVE, UBICADO EN LA LOCALIDAD DE CHICXULUB PUERTO, MUNICIPIO DE PROGRESO, ESTADO DE YUCATÁN, CON UNA SUPERFICIE DE DOSCIENTOS CATORCE PUNTO CERO UN METROS CUADRADOS, DE FIGURA IRREGULAR Y QUE CUENTA CON LAS SIGUIENTES MEDIDAS Y COLINDANCIAS: PARTIENDO DEL ANGULO NORESTE CON DIRECCION AL SUR EN LINEA CURVA MIDE CINCO PUNTO CINCUENTA Y TRES METROS, DE ESTE PUNTO CON DIRECCION AL SUROESTE MIDE DIECISEIS PUNTO SESENTA Y NUEVE METROS, DE ESTE PUNTO CON DIRECCION AL NOROESTE MIDE ONCE METROS, DE ESTE PUNTO CON DIRECCION AL NORESTE MIDE VEINTE METROS, DE ESTE PUNTO CON DIRECCION AL SURESTE HASTA LLEGAR AL PUNTO DE PARTIDA Y CERRAR EL PERIMETRO MIDE SIETE PUNTO SESENTA Y NUEVE METROS; Y LINDA: AL NORTE, CON USO COMUN VIALIDAD; AL SUR, CON LOTE CIENTO TREINTA Y NUEVE; AL ESTE, CON USO COMUN VIALIDAD; Y AL OESTE, CON LOTE CIENTO CUARENTA Y UNO.-----

A DICHA UNIDAD EXCLUSIVA LE CORRESPONDE UNA CUOTA DE PARTICIPACION DE 0.19778% (CERO PUNTO DIECINUEVE MIL SETECIENTOS SETENTA Y OCHO POR CIENTO).-----

LOTE CIENTO CUARENTA Y UNO.- UNIDAD EXCLUSIVA NÚMERO CIENTO CUARENTA Y UNO SUJETA AL RÉGIMEN DE PROPIEDAD EN CONDOMINIO DENOMINADO "WEECH" EDIFICADO SOBRE EL TABLAJE RÚSTICO TREINTA Y TRES MIL CIENTO NUEVE, UBICADO EN LA LOCALIDAD DE CHICXULUB PUERTO, MUNICIPIO DE PROGRESO, ESTADO DE YUCATÁN, CON UNA SUPERFICIE DE CIENTO SESENTA PUNTO DIECIOCHO METROS CUADRADOS, DE FIGURA REGULAR Y QUE MIDE OCHO PUNTO QUINCE METROS DE FRENTE POR VEINTE METROS DE FONDO Y LINDA: AL NORTE, CON USO COMUN VIALIDAD; AL SUR, CON LOTE CIENTO TREINTA Y OCHO; AL ESTE, CON LOTE CIENTO CUARENTA, Y; AL OESTE, CON LOTE CIENTO CUARENTA Y DOS.-----

A DICHA UNIDAD EXCLUSIVA LE CORRESPONDE UNA CUOTA DE PARTICIPACION DE 0.14804% (CERO PUNTO CATORCE MIL OCHOCIENTOS CUATRO POR CIENTO).-----

LOTE CIENTO CUARENTA Y DOS.- UNIDAD EXCLUSIVA NÚMERO CIENTO CUARENTA Y DOS SUJETA AL RÉGIMEN DE PROPIEDAD EN CONDOMINIO DENOMINADO "WEECH"

EDIFICADO SOBRE EL TABLAJE RÚSTICO TREINTA Y TRES MIL CIENTO NUEVE, UBICADO EN LA LOCALIDAD DE CHICXULUB PUERTO, MUNICIPIO DE PROGRESO, ESTADO DE YUCATÁN, CON UNA SUPERFICIE DE CIENTO SESENTA PUNTO DIECIOCHO METROS CUADRADOS, DE FIGURA REGULAR Y QUE MIDE OCHO PUNTO QUINCE METROS DE FRENTE POR VEINTE METROS DE FONDO Y LINDA: AL NORTE, CON USO COMUN VIALIDAD; AL SUR, CON LOTE CIENTO TREINTA Y SIETE; AL ESTE, CON LOTE CIENTO CUARENTA Y UNO, Y; AL OESTE, CON LOTE CIENTO CUARENTA Y TRES.-----

A DICHA UNIDAD EXCLUSIVA LE CORRESPONDE UNA CUOTA DE PARTICIPACION DE 0.14804% (CERO PUNTO CATORCE MIL OCHOCIENTOS CUATRO POR CIENTO).-----

LOTE CIENTO CUARENTA Y TRES.- UNIDAD EXCLUSIVA NÚMERO CIENTO CUARENTA Y TRES SUJETA AL RÉGIMEN DE PROPIEDAD EN CONDOMINIO DENOMINADO "WEECH" EDIFICADO SOBRE EL TABLAJE RÚSTICO TREINTA Y TRES MIL CIENTO NUEVE, UBICADO EN LA LOCALIDAD DE CHICXULUB PUERTO, MUNICIPIO DE PROGRESO, ESTADO DE YUCATÁN, CON UNA SUPERFICIE DE CIENTO SESENTA PUNTO DIECIOCHO METROS CUADRADOS, DE FIGURA REGULAR Y QUE MIDE OCHO PUNTO QUINCE METROS DE FRENTE POR VEINTE METROS DE FONDO Y LINDA: AL NORTE, CON USO COMUN VIALIDAD; AL SUR, CON LOTE CIENTO TREINTA Y SEIS; AL ESTE, CON LOTE CIENTO CUARENTA Y DOS, Y; AL OESTE, CON LOTE CIENTO CUARENTA Y CUATRO.-----

A DICHA UNIDAD EXCLUSIVA LE CORRESPONDE UNA CUOTA DE PARTICIPACION DE 0.14804% (CERO PUNTO CATORCE MIL OCHOCIENTOS CUATRO POR CIENTO).-----

LOTE CIENTO CUARENTA Y CUATRO.- UNIDAD EXCLUSIVA NÚMERO CIENTO CUARENTA Y CUATRO SUJETA AL RÉGIMEN DE PROPIEDAD EN CONDOMINIO DENOMINADO "WEECH" EDIFICADO SOBRE EL TABLAJE RÚSTICO TREINTA Y TRES MIL CIENTO NUEVE, UBICADO EN LA LOCALIDAD DE CHICXULUB PUERTO, MUNICIPIO DE PROGRESO, ESTADO DE YUCATÁN, CON UNA SUPERFICIE DE CIENTO SESENTA PUNTO DIECIOCHO METROS CUADRADOS, DE FIGURA REGULAR Y QUE MIDE OCHO PUNTO QUINCE METROS DE FRENTE POR VEINTE METROS DE FONDO Y LINDA: AL NORTE, CON USO COMUN VIALIDAD; AL SUR, CON LOTE CIENTO TREINTA Y CINCO; AL ESTE, CON LOTE CIENTO CUARENTA Y TRES, Y; AL OESTE, CON LOTE CIENTO CUARENTA Y CINCO.-----

A DICHA UNIDAD EXCLUSIVA LE CORRESPONDE UNA CUOTA DE PARTICIPACION DE 0.14804% (CERO PUNTO CATORCE MIL OCHOCIENTOS CUATRO POR CIENTO).-----

LOTE CIENTO CUARENTA Y CINCO.- UNIDAD EXCLUSIVA NÚMERO CIENTO CUARENTA Y CINCO SUJETA AL RÉGIMEN DE PROPIEDAD EN CONDOMINIO DENOMINADO "WEECH" EDIFICADO SOBRE EL TABLAJE RÚSTICO TREINTA Y TRES MIL CIENTO NUEVE, UBICADO EN LA LOCALIDAD DE CHICXULUB PUERTO, MUNICIPIO DE PROGRESO, ESTADO DE YUCATÁN, CON UNA SUPERFICIE DE CIENTO SESENTA PUNTO DIECIOCHO METROS CUADRADOS, DE FIGURA REGULAR Y QUE MIDE OCHO PUNTO QUINCE METROS DE FRENTE POR VEINTE METROS DE FONDO Y LINDA: AL NORTE, CON USO COMUN VIALIDAD; AL SUR, CON LOTE CIENTO TREINTA Y CUATRO; AL ESTE, CON LOTE CIENTO CUARENTA Y CUATRO, Y; AL OESTE, CON LOTE CIENTO CUARENTA Y SEIS.-----

A DICHA UNIDAD EXCLUSIVA LE CORRESPONDE UNA CUOTA DE PARTICIPACION DE 0.14804% (CERO PUNTO CATORCE MIL OCHOCIENTOS CUATRO POR CIENTO).-----

LOTE CIENTO CUARENTA Y SEIS.- UNIDAD EXCLUSIVA NÚMERO CIENTO CUARENTA Y SEIS SUJETA AL RÉGIMEN DE PROPIEDAD EN CONDOMINIO DENOMINADO "WEECH" EDIFICADO SOBRE EL TABLAJE RÚSTICO TREINTA Y TRES MIL CIENTO NUEVE, UBICADO EN LA LOCALIDAD DE CHICXULUB PUERTO, MUNICIPIO DE PROGRESO, ESTADO DE YUCATÁN, CON UNA SUPERFICIE DE CIENTO SESENTA PUNTO DIECIOCHO METROS



CUADRADOS, DE FIGURA REGULAR Y QUE MIDE OCHO PUNTO QUINCE METROS DE FRENTE POR VEINTE METROS DE FONDO Y LINDA: AL NORTE, CON USO COMUN VIALIDAD; AL SUR, CON LOTE CIENTO TREINTA Y TRES; AL ESTE, CON LOTE CIENTO CUARENTA Y CINCO, Y; AL OESTE, CON LOTE CIENTO CUARENTA Y SIETE.-----

A DICHA UNIDAD EXCLUSIVA LE CORRESPONDE UNA CUOTA DE PARTICIPACION DE 0.14804% (CERO PUNTO CATORCE MIL OCHOCIENTOS CUATRO POR CIENTO).-----
LOTE CIENTO CUARENTA Y SIETE.- UNIDAD EXCLUSIVA NÚMERO CIENTO CUARENTA Y SIETE SUJETA AL RÉGIMEN DE PROPIEDAD EN CONDOMINIO DENOMINADO "WEECH" EDIFICADO SOBRE EL TABLAJE RÚSTICO TREINTA Y TRES MIL CIENTO NUEVE, UBICADO EN LA LOCALIDAD DE CHICXULUB PUERTO, MUNICIPIO DE PROGRESO, ESTADO DE YUCATÁN, CON UNA SUPERFICIE DE CIENTO SESENTA Y OCHO PUNTO TREINTA Y NUEVE METROS CUADRADOS, DE FIGURA IRREGULAR Y QUE CUENTA CON LAS SIGUIENTES MEDIDAS Y COLINDANCIAS: PARTIENDO DEL ANGULO NORESTE CON DIRECCION AL SUROESTE MIDE VEINTE METROS, DE ESTE PUNTO CON DIRECCION AL NOROESTE MIDE SIETE PUNTO DOCE METROS, DE ESTE PUNTO CON DIRECCION AL NORESTE MIDE VEINTE PUNTO SETENTA Y CUATRO METROS, DE ESTE PUNTO CON DIRECCION AL SURESTE HASTA LLEGAR AL PUNTO DE PARTIDA Y CERRAR EL PERIMETRO MIDE DIEZ PUNTO CERO DOS METROS; Y LINDA: AL NORTE, CON USO COMUN VIALIDAD; AL SUR, CON LOTE CIENTO TREINTA Y TRES; AL ESTE, CON LOTE CIENTO CUARENTA Y SEIS; Y AL OESTE, CON AREA VERDE NUMERO CUATRO.-----

A DICHA UNIDAD EXCLUSIVA LE CORRESPONDE UNA CUOTA DE PARTICIPACION DE 0.15562% (CERO PUNTO QUINCE MIL QUINIENTOS SESENTA Y DOS POR CIENTO).-----
LOTE CIENTO CUARENTA Y OCHO.- UNIDAD EXCLUSIVA NÚMERO CIENTO CUARENTA Y OCHO SUJETA AL RÉGIMEN DE PROPIEDAD EN CONDOMINIO DENOMINADO "WEECH" EDIFICADO SOBRE EL TABLAJE RÚSTICO TREINTA Y TRES MIL CIENTO NUEVE, UBICADO EN LA LOCALIDAD DE CHICXULUB PUERTO, MUNICIPIO DE PROGRESO, ESTADO DE YUCATÁN, CON UNA SUPERFICIE DE DOSCIENTOS CINCUENTA PUNTO VEINTE METROS CUADRADOS, DE FIGURA IRREGULAR Y QUE CUENTA CON LAS SIGUIENTES MEDIDAS Y COLINDANCIAS: PARTIENDO DEL ANGULO NORESTE CON DIRECCION AL SUROESTE MIDE VEINTE METROS, DE ESTE PUNTO CON DIRECCION AL NOROESTE EN LINEA CURVA MIDE DOS PUNTO CINCUENTA Y DOS METROS, DE ESTE PUNTO CON DIRECCION AL NOROESTE EN LINEA CURVA MIDE TRECE PUNTO VEINTIOCHO METROS, DE ESTE PUNTO CON DIRECCION AL NORESTE MIDE DIECISIETE PUNTO TREINTA Y OCHO METROS, DE ESTE PUNTO CON DIRECCION AL SURESTE HASTA LLEGAR AL PUNTO DE PARTIDA Y CERRAR EL PERIMETRO MIDE DIECISEIS PUNTO CUARENTA Y CINCO METROS; Y LINDA: AL NORTE, CON LOTE DOSCIENTOS DIECISIETE Y LOTE DOSCIENTOS DIECISEIS; AL SUR, CON USO COMUN VIALIDAD; AL ESTE, CON LOTE CIENTO CUARENTA Y NUEVE; Y AL OESTE, CON LOTE CINCUENTA Y SEIS.-----

A DICHA UNIDAD EXCLUSIVA LE CORRESPONDE UNA CUOTA DE PARTICIPACION DE 0.23123% (CERO PUNTO VEINTITRES MIL CIENTO VEINTITRES POR CIENTO).-----
LOTE CIENTO CUARENTA Y NUEVE.- UNIDAD EXCLUSIVA NÚMERO CIENTO CUARENTA Y NUEVE SUJETA AL RÉGIMEN DE PROPIEDAD EN CONDOMINIO DENOMINADO "WEECH" EDIFICADO SOBRE EL TABLAJE RÚSTICO TREINTA Y TRES MIL CIENTO NUEVE, UBICADO EN LA LOCALIDAD DE CHICXULUB PUERTO, MUNICIPIO DE PROGRESO, ESTADO DE YUCATÁN, CON UNA SUPERFICIE DE CIENTO SESENTA METROS CUADRADOS, DE FIGURA IRREGULAR Y QUE CUENTA CON LAS SIGUIENTES MEDIDAS Y COLINDANCIAS: PARTIENDO DEL ANGULO NORESTE CON DIRECCION AL SUROESTE MIDE VEINTE METROS, DE ESTE PUNTO CON DIRECCION AL NOROESTE MIDE SIETE PUNTO NOVENTA Y NUEVE METROS, DE ESTE PUNTO CON DIRECCION AL NOROESTE EN LINEA CURVA MIDE CERO PUNTO DIECISEIS METROS, DE ESTE

PUNTO CON DIRECCION AL NORESTE MIDE VEINTE METROS, DE ESTE PUNTO CON DIRECCION AL SURESTE HASTA LLEGAR AL PUNTO DE PARTIDA Y CERRAR EL PERIMETRO MIDE OCHO PUNTO CATORCE METROS; Y LINDA: AL NORTE, CON LOTE DOSCIENTOS QUINCE; AL SUR, CON USO COMUN VIALIDAD; AL ESTE, CON LOTE CIENTO CINCUENTA; Y AL OESTE, CON LOTE CIENTO CUARENTA Y OCHO.-----

A DICHA UNIDAD EXCLUSIVA LE CORRESPONDE UNA CUOTA DE PARTICIPACION DE 0.14787% (CERO PUNTO CATORCE MIL SETECIENTOS OCHENTA Y SIETE POR CIENTO).- LOTE CIENTO CINCUENTA.- UNIDAD EXCLUSIVA NÚMERO CIENTO CINCUENTA SUJETA AL RÉGIMEN DE PROPIEDAD EN CONDOMINIO DENOMINADO "WEECH" EDIFICADO SOBRE EL TABLAJE RÚSTICO TREINTA Y TRES MIL CIENTO NUEVE, UBICADO EN LA LOCALIDAD DE CHICXULUB PUERTO, MUNICIPIO DE PROGRESO, ESTADO DE YUCATÁN, CON UNA SUPERFICIE DE CIENTO SESENTA METROS CUADRADOS, DE FIGURA REGULAR Y QUE MIDE OCHO PUNTO CATORCE METROS DE FRENTE POR VEINTE METROS DE FONDO Y LINDA: AL NORTE, CON LOTE DOSCIENTOS CATORCE; AL SUR, CON USO COMUN VIALIDAD; AL ESTE, CON LOTE CIENTO CINCUENTA Y UNO, Y; AL OESTE, CON LOTE CIENTO CUARENTA Y NUEVE.---

A DICHA UNIDAD EXCLUSIVA LE CORRESPONDE UNA CUOTA DE PARTICIPACION DE 0.14787% (CERO PUNTO CATORCE MIL SETECIENTOS OCHENTA Y SIETE POR CIENTO).- LOTE CIENTO CINCUENTA Y UNO.- UNIDAD EXCLUSIVA NUMERO CIENTO CINCUENTA Y UNO SUJETA AL REGIMEN DE PROPIEDAD EN CONDOMINIO DENOMINADO "WEECH" EDIFICADO SOBRE EL TABLAJE RUSTICO TREINTA Y TRES MIL CIENTO NUEVE, UBICADO EN LA LOCALIDAD DE CHICXULUB PUERTO, MUNICIPIO DE PROGRESO, ESTADO DE YUCATAN, CON UNA SUPERFICIE DE CIENTO SESENTA METROS CUADRADOS, DE FIGURA REGULAR QUE MIDE OCHO PUNTO CATORCE METROS DE FRENTE POR VEINTE METROS DE FONDO. Y LINDA: AL NORTE, CON LOTE DOSCIENTOS TRECE; AL SUR, CON USO COMUN VIALIDAD; AL ESTE, CON LOTE CIENTO CINCUENTA Y DOS; Y AL OESTE, CON LOTE CIENTO CINCUENTA.-----

A DICHA UNIDAD EXCLUSIVA LE CORRESPONDE UNA CUOTA DE PATRICIPACION DE 0.14787% (CERO PUNTO CATORCE MIL SETECIENTOS OCHENTA Y SIETE).----- LOTE CIENTO CINCUENTA Y DOS.- UNIDAD EXCLUSIVA NUMERO CIENTO CINCUENTA Y DOS SUJETA AL REGIMEN DE PROPIEDAD EN CONDOMINIO DENOMINADO "WEECH" EDIFICADO SOBRE EL TABLAJE RUSTICO TREINTA Y TRES MIL CIENTO NUEVE, UBICADO EN LA LOCALIDAD DE CHICXULUB PUERTO, MUNICIPIO DE PROGRESO, ESTADO DE YUCATAN, CON UNA SUPERFICIE DE CIENTO SESENTA METROS CUADRADOS, DE FIGURA REGULAR QUE MIDE OCHO PUNTO CATORCE METROS DE FRENTE POR VEINTE METROS DE FONDO. Y LINDA: AL NORTE, CON LOTE DOSCIENTOS DOCE; AL SUR, CON USO COMUN VIALIDAD; AL ESTE, CON LOTE CIENTO CINCUENTA Y TRES; Y AL OESTE, CON LOTE CIENTO CINCUENTA Y UNO.-----

A DICHA UNIDAD EXCLUSIVA LE CORRESPONDE UNA CUOTA DE PATRICIPACION DE 0.14787% (CERO PUNTO CATORCE MIL SETECIENTOS OCHENTA Y SIETE).----- LOTE CIENTO CINCUENTA Y TRES.- UNIDAD EXCLUSIVA NUMERO CIENTO CINCUENTA Y TRES SUJETA AL REGIMEN DE PROPIEDAD EN CONDOMINIO DENOMINADO "WEECH" EDIFICADO SOBRE EL TABLAJE RUSTICO TREINTA Y TRES MIL CIENTO NUEVE, UBICADO EN LA LOCALIDAD DE CHICXULUB PUERTO, MUNICIPIO DE PROGRESO, ESTADO DE YUCATAN, CON UNA SUPERFICIE DE CIENTO SESENTA METROS CUADRADOS, DE FIGURA REGULAR QUE MIDE OCHO PUNTO CATORCE METROS DE FRENTE POR VEINTE METROS DE FONDO. Y LINDA: AL NORTE, CON LOTE DOSCIENTOS ONCE; AL SUR, CON USO COMUN VIALIDAD; AL ESTE, CON LOTE CIENTO CINCUENTA Y CUATRO; Y AL OESTE, CON LOTE CIENTO



CINCUENTA Y DOS.-----

A DICHA UNIDAD EXCLUSIVA LE CORRESPONDE UNA CUOTA DE PATRICIPACION DE 0.14787% (CERO PUNTO CATORCE MIL SETECIENTOS OCHENTA Y SIETE).-----

LOTE CIENTO CINCUENTA Y CUATRO.- UNIDAD EXCLUSIVA NUMERO CIENTO CINCUENTA Y CUATRO SUJETA AL REGIMEN DE PROPIEDAD EN CONDOMINIO DENOMINADO "WEECH" EDIFICADO SOBRE EL TABLAJE RUSTICO TREINTA Y TRES MIL CIENTO NUEVE, UBICADO EN LA LOCALIDAD DE CHICXULUB PUERTO, MUNICIPIO DE PROGRESO, ESTADO DE YUCATAN, CON UNA SUPERFICIE DE CIENTO SESENTA METROS CUADRADOS, DE FIGURA REGULAR QUE MIDE OCHO PUNTO CATORCE METROS DE FRENTE POR VEINTE METROS DE FONDO. Y LINDA: AL NORTE, CON LOTE DOSCIENTOS DIEZ; AL SUR, CON USO COMUN VIALIDAD; AL ESTE, CON LOTE CIENTO CINCUENTA Y CINCO; Y AL OESTE, CON LOTE CIENTO CINCUENTA Y TRES.-----

-A DICHA UNIDAD EXCLUSIVA LE CORRESPONDE UNA CUOTA DE PATRICIPACION DE 0.14787% (CERO PUNTO CATORCE MIL SETECIENTOS OCHENTA Y SIETE).-----

LOTE CIENTO CINCUENTA Y CINCO.- UNIDAD EXCLUSIVA NUMERO CIENTO CINCUENTA Y CINCO SUJETA AL REGIMEN DE PROPIEDAD EN CONDOMINIO DENOMINADO "WEECH" EDIFICADO SOBRE EL TABLAJE RUSTICO TREINTA Y TRES MIL CIENTO NUEVE, UBICADO EN LA LOCALIDAD DE CHICXULUB PUERTO, MUNICIPIO DE PROGRESO, ESTADO DE YUCATAN, CON UNA SUPERFICIE DE CIENTO SESENTA METROS CUADRADOS, DE FIGURA REGULAR QUE MIDE OCHO PUNTO CATORCE METROS DE FRENTE POR VEINTE METROS DE FONDO. Y LINDA: AL NORTE, CON LOTE DOSCIENTOS NUEVE; AL SUR, CON USO COMUN VIALIDAD; AL ESTE, CON LOTE CIENTO CINCUENTA Y SEIS; Y AL OESTE, CON LOTE CIENTO CINCUENTA Y CUATRO.-----

A DICHA UNIDAD EXCLUSIVA LE CORRESPONDE UNA CUOTA DE PATRICIPACION DE 0.14787% (CERO PUNTO CATORCE MIL SETECIENTOS OCHENTA Y SIETE).-----

LOTE CIENTO CINCUENTA Y SEIS.- UNIDAD EXCLUSIVA NUMERO CIENTO CINCUENTA Y SEIS SUJETA AL REGIMEN DE PROPIEDAD EN CONDOMINIO DENOMINADO "WEECH" EDIFICADO SOBRE EL TABLAJE RUSTICO TREINTA Y TRES MIL CIENTO NUEVE, UBICADO EN LA LOCALIDAD DE CHICXULUB PUERTO, MUNICIPIO DE PROGRESO, ESTADO DE YUCATAN, CON UNA SUPERFICIE DE CIENTO SESENTA METROS CUADRADOS, DE FIGURA REGULAR QUE MIDE OCHO PUNTO CATORCE METROS DE FRENTE POR VEINTE METROS DE FONDO. Y LINDA: AL NORTE, CON LOTE DOSCIENTOS OCHO; AL SUR, CON USO COMUN VIALIDAD; AL ESTE, CON LOTE CIENTO CINCUENTA Y SIETE; Y AL OESTE, CON LOTE CIENTO CINCUENTA Y CINCO.-----

A DICHA UNIDAD EXCLUSIVA LE CORRESPONDE UNA CUOTA DE PATRICIPACION DE 0.14787% (CERO PUNTO CATORCE MIL SETECIENTOS OCHENTA Y SIETE).-----

LOTE CIENTO CINCUENTA Y SIETE.- UNIDAD EXCLUSIVA NUMERO CIENTO CINCUENTA Y SIETE SUJETA AL REGIMEN DE PROPIEDAD EN CONDOMINIO DENOMINADO "WEECH" EDIFICADO SOBRE EL TABLAJE RUSTICO TREINTA Y TRES MIL CIENTO NUEVE, UBICADO EN LA LOCALIDAD DE CHICXULUB PUERTO, MUNICIPIO DE PROGRESO, ESTADO DE YUCATAN, CON UNA SUPERFICIE DE CIENTO SESENTA METROS CUADRADOS, DE FIGURA REGULAR QUE MIDE OCHO PUNTO CATORCE METROS DE FRENTE POR VEINTE METROS DE FONDO. Y LINDA: AL NORTE, CON LOTE DOSCIENTOS SIETE; AL SUR, CON USO COMUN VIALIDAD; AL ESTE, CON LOTE CIENTO CINCUENTA Y OCHO; Y AL OESTE, CON LOTE CIENTO CINCUENTA Y SEIS.-----

A DICHA UNIDAD EXCLUSIVA LE CORRESPONDE UNA CUOTA DE PATRICIPACION DE 0.14787% (CERO PUNTO CATORCE MIL SETECIENTOS OCHENTA Y SIETE).-----

LOTE CIENTO CINCUENTA Y OCHO.- UNIDAD EXCLUSIVA NUMERO CIENTO CINCUENTA Y OCHO SUJETA AL REGIMEN DE PROPIEDAD EN CONDOMINIO DENOMINADO "WEECH" EDIFICADO SOBRE EL TABLAJE RUSTICO TREINTA Y TRES MIL CIENTO NUEVE, UBICADO EN LA LOCALIDAD DE CHICXULUB PUERTO, MUNICIPIO DE PROGRESO, ESTADO DE YUCATAN, CON UNA SUPERFICIE DE CIENTO SESENTA METROS CUADRADOS, DE FIGURA REGULAR QUE MIDE OCHO PUNTO CATORCE METROS DE FRENTE POR VEINTE METROS DE FONDO. Y LINDA: AL NORTE, CON LOTE DOSCIENTOS SEIS; AL SUR, CON USO COMUN VIALIDAD; AL ESTE, CON LOTE CIENTO CINCUENTA Y NUEVE; Y AL OESTE, CON LOTE CIENTO CINCUENTA Y SIETE.-----

--A DICHA UNIDAD EXCLUSIVA LE CORRESPONDE UNA CUOTA DE PATRICIPACION DE 0.14787% (CERO PUNTO CATORCE MIL SETECIENTOS OCHENTA Y SIETE).-----

LOTE CIENTO CINCUENTA Y NUEVE.- UNIDAD EXCLUSIVA NUMERO CIENTO CINCUENTA Y NUEVE SUJETA AL REGIMEN DE PROPIEDAD EN CONDOMINIO DENOMINADO "WEECH" EDIFICADO SOBRE EL TABLAJE RUSTICO TREINTA Y TRES MIL CIENTO NUEVE, UBICADO EN LA LOCALIDAD DE CHICXULUB PUERTO, MUNICIPIO DE PROGRESO, ESTADO DE YUCATAN, CON UNA SUPERFICIE DE CIENTO SESENTA METROS CUADRADOS, DE FIGURA REGULAR QUE MIDE OCHO PUNTO CATORCE METROS DE FRENTE POR VEINTE METROS DE FONDO. Y LINDA: AL NORTE, CON LOTE DOSCIENTOS CINCO; AL SUR, CON USO COMUN VIALIDAD; AL ESTE, CON LOTE CIENTO SESENTA; Y AL OESTE, CON LOTE CIENTO CINCUENTA Y OCHO.-----

A DICHA UNIDAD EXCLUSIVA LE CORRESPONDE UNA CUOTA DE PATRICIPACION DE 0.14787% (CERO PUNTO CATORCE MIL SETECIENTOS OCHENTA Y SIETE).-----

LOTE CIENTO SESENTA.- UNIDAD EXCLUSIVA NUMERO CIENTO SESENTA SUJETA AL REGIMEN DE PROPIEDAD EN CONDOMINIO DENOMINADO "WEECH" EDIFICADO SOBRE EL TABLAJE RUSTICO TREINTA Y TRES MIL CIENTO NUEVE, UBICADO EN LA LOCALIDAD DE CHICXULUB PUERTO, MUNICIPIO DE PROGRESO, ESTADO DE YUCATAN, CON UNA SUPERFICIE DE CIENTO SESENTA METROS CUADRADOS, DE FIGURA REGULAR QUE MIDE OCHO PUNTO CATORCE METROS DE FRENTE POR VEINTE METROS DE FONDO. Y LINDA: AL NORTE, CON LOTE DOSCIENTOS CUATRO; AL SUR, CON USO COMUN VIALIDAD; AL ESTE, CON LOTE CIENTO SESENTA Y UNO; Y AL OESTE, CON LOTE CIENTO CINCUENTA Y NUEVE.-----

A DICHA UNIDAD EXCLUSIVA LE CORRESPONDE UNA CUOTA DE PATRICIPACION DE 0.14787% (CERO PUNTO CATORCE MIL SETECIENTOS OCHENTA Y SIETE).-----

LOTE CIENTO SESENTA Y UNO.- UNIDAD EXCLUSIVA NUMERO CIENTO SESENTA Y UNO SUJETA AL REGIMEN DE PROPIEDAD EN CONDOMINIO DENOMINADO "WEECH" EDIFICADO SOBRE EL TABLAJE RUSTICO TREINTA Y TRES MIL CIENTO NUEVE, UBICADO EN LA LOCALIDAD DE CHICXULUB PUERTO, MUNICIPIO DE PROGRESO, ESTADO DE YUCATAN, CON UNA SUPERFICIE DE CIENTO SESENTA METROS CUADRADOS, DE FIGURA REGULAR QUE MIDE OCHO PUNTO CATORCE METROS DE FRENTE POR VEINTE METROS DE FONDO. Y LINDA: AL NORTE, CON LOTE DOSCIENTOS TRES; AL SUR, CON USO COMUN VIALIDAD; AL ESTE, CON LOTE CIENTO SESENTA Y DOS; Y AL OESTE, CON LOTE CIENTO SESENTA.-----

A DICHA UNIDAD EXCLUSIVA LE CORRESPONDE UNA CUOTA DE PATRICIPACION DE 0.14787% (CERO PUNTO CATORCE MIL SETECIENTOS OCHENTA Y SIETE).-----

LOTE CIENTO SESENTA Y DOS.- UNIDAD EXCLUSIVA NUMERO CIENTO SESENTA Y DOS SUJETA AL REGIMEN DE PROPIEDAD EN CONDOMINIO DENOMINADO "WEECH" EDIFICADO SOBRE EL TABLAJE RUSTICO TREINTA Y TRES MIL CIENTO NUEVE, UBICADO EN LA LOCALIDAD DE CHICXULUB PUERTO, MUNICIPIO DE PROGRESO, ESTADO DE



YUCATAN, CON UNA SUPERFICIE DE CIENTO SESENTA METROS CUADRADOS, DE FIGURA REGULAR QUE MIDE OCHO PUNTO CATORCE METROS DE FRENTE POR VEINTE METROS DE FONDO. Y LINDA: AL NORTE, CON LOTE DOSCIENTOS DOS; AL SUR, CON USO COMUN VIALIDAD; AL ESTE, CON LOTE CIENTO SESENTA Y TRES; Y AL OESTE, CON LOTE CIENTO SESENTA Y UNO.-
A DICHA UNIDAD EXCLUSIVA LE CORRESPONDE UNA CUOTA DE PATRICIPACION DE 0.14787% (CERO PUNTO CATORCE MIL SETECIENTOS OCHENTA Y SIETE).-----
LOTE CIENTO SESENTA Y TRES.- UNIDAD EXCLUSIVA NUMERO CIENTO SESENTA Y TRES SUJETA AL REGIMEN DE PROPIEDAD EN CONDOMINIO DENOMINADO "WEECH" EDIFICADO SOBRE EL TABLAJE RUSTICO TREINTA Y TRES MIL CIENTO NUEVE, UBICADO EN LA LOCALIDAD DE CHICXULUB PUERTO, MUNICIPIO DE PROGRESO, ESTADO DE YUCATAN, CON UNA SUPERFICIE DE CIENTO SESENTA METROS CUADRADOS, DE FIGURA REGULAR QUE MIDE OCHO PUNTO CATORCE METROS DE FRENTE POR VEINTE METROS DE FONDO. Y LINDA: AL NORTE, CON LOTE DOSCIENTOS UNO; AL SUR, CON USO COMUN VIALIDAD; AL ESTE, CON LOTE CIENTO SESENTA Y CUATRO; Y AL OESTE, CON LOTE CIENTO SESENTA Y DOS.-----
A DICHA UNIDAD EXCLUSIVA LE CORRESPONDE UNA CUOTA DE PATRICIPACION DE 0.14787% (CERO PUNTO CATORCE MIL SETECIENTOS OCHENTA Y SIETE).-----
LOTE CIENTO SESENTA Y CUATRO.- UNIDAD EXCLUSIVA NUMERO CIENTO SESENTA Y CUATRO SUJETA AL REGIMEN DE PROPIEDAD EN CONDOMINIO DENOMINADO "WEECH" EDIFICADO SOBRE EL TABLAJE RUSTICO TREINTA Y TRES MIL CIENTO NUEVE, UBICADO EN LA LOCALIDAD DE CHICXULUB PUERTO, MUNICIPIO DE PROGRESO, ESTADO DE YUCATAN, CON UNA SUPERFICIE DE CIENTO SESENTA METROS CUADRADOS, DE FIGURA REGULAR QUE MIDE OCHO PUNTO CATORCE METROS DE FRENTE POR VEINTE METROS DE FONDO. Y LINDA: AL NORTE, CON LOTE DOSCIENTOS; AL SUR, CON USO COMUN VIALIDAD; AL ESTE, CON LOTE CIENTO SESENTA Y CINCO; Y AL OESTE, CON LOTE CIENTO SESENTA Y TRES.-
A DICHA UNIDAD EXCLUSIVA LE CORRESPONDE UNA CUOTA DE PATRICIPACION DE 0.14787% (CERO PUNTO CATORCE MIL SETECIENTOS OCHENTA Y SIETE).-----
LOTE CIENTO SESENTA Y CINCO.- UNIDAD EXCLUSIVA NUMERO CIENTO SESENTA Y CINCO SUJETA AL REGIMEN DE PROPIEDAD EN CONDOMINIO DENOMINADO "WEECH" EDIFICADO SOBRE EL TABLAJE RUSTICO TREINTA Y TRES MIL CIENTO NUEVE, UBICADO EN LA LOCALIDAD DE CHICXULUB PUERTO, MUNICIPIO DE PROGRESO, ESTADO DE YUCATAN, CON UNA SUPERFICIE DE CIENTO SESENTA METROS CUADRADOS, DE FIGURA REGULAR QUE MIDE OCHO PUNTO CATORCE METROS DE FRENTE POR VEINTE METROS DE FONDO. Y LINDA: AL NORTE, CON LOTE CIENTO NOVENTA Y NUEVE; AL SUR, CON USO COMUN VIALIDAD; AL ESTE, CON LOTE CIENTO SESENTA Y SEIS; Y AL OESTE, CON LOTE CIENTO SESENTA Y CUATRO.-----
A DICHA UNIDAD EXCLUSIVA LE CORRESPONDE UNA CUOTA DE PATRICIPACION DE 0.14787% (CERO PUNTO CATORCE MIL SETECIENTOS OCHENTA Y SIETE).-----
LOTE CIENTO SESENTA Y SEIS.- UNIDAD EXCLUSIVA NUMERO CIENTO SESENTA Y SEIS SUJETA AL REGIMEN DE PROPIEDAD EN CONDOMINIO DENOMINADO "WEECH" EDIFICADO SOBRE EL TABLAJE RUSTICO TREINTA Y TRES MIL CIENTO NUEVE, UBICADO EN LA LOCALIDAD DE CHICXULUB PUERTO, MUNICIPIO DE PROGRESO, ESTADO DE YUCATAN, CON UNA SUPERFICIE DE CIENTO SESENTA METROS CUADRADOS, DE FIGURA REGULAR QUE MIDE OCHO PUNTO CATORCE METROS DE FRENTE POR VEINTE METROS DE FONDO. Y LINDA: AL NORTE, CON LOTE CIENTO NOVENTA Y OCHO; AL SUR, CON USO COMUN VIALIDAD; AL ESTE, CON LOTE CIENTO SESENTA Y SIETE; Y AL OESTE, CON LOTE CIENTO SESENTA Y CINCO.-----

**A DICHA UNIDAD EXCLUSIVA LE CORRESPONDE UNA CUOTA DE PATRICIPACION DE 0.14787% (CERO PUNTO CATORCE MIL SETECIENTOS OCHENTA Y SIETE).-----
LOTE CIENTO SESENTA Y SIETE.- UNIDAD EXCLUSIVA NUMERO CIENTO SESENTA Y SIETE SUJETA AL REGIMEN DE PROPIEDAD EN CONDOMINIO DENOMINADO "WEECH" EDIFICADO SOBRE EL TABLAJE RUSTICO TREINTA Y TRES MIL CIENTO NUEVE, UBICADO EN LA LOCALIDAD DE CHICXULUB PUERTO, MUNICIPIO DE PROGRESO, ESTADO DE YUCATAN, CON UNA SUPERFICIE DE CIENTO SESENTA METROS CUADRADOS, DE FIGURA REGULAR QUE MIDE OCHO PUNTO CATORCE METROS DE FRENTE POR VEINTE METROS DE FONDO. Y LINDA: AL NORTE, CON LOTE CIENTO NOVENTA Y SIETE; AL SUR, CON USO COMUN VIALIDAD; AL ESTE, CON LOTE CIENTO SESENTA Y OCHO; Y AL OESTE, CON LOTE CIENTO SESENTA Y SEIS.-----**

**A DICHA UNIDAD EXCLUSIVA LE CORRESPONDE UNA CUOTA DE PATRICIPACION DE 0.14787% (CERO PUNTO CATORCE MIL SETECIENTOS OCHENTA Y SIETE).-----
LOTE CIENTO SESENTA Y OCHO.- UNIDAD EXCLUSIVA NUMERO CIENTO SESENTA Y OCHO SUJETA AL REGIMEN DE PROPIEDAD EN CONDOMINIO DENOMINADO "WEECH" EDIFICADO SOBRE EL TABLAJE RUSTICO TREINTA Y TRES MIL CIENTO NUEVE, UBICADO EN LA LOCALIDAD DE CHICXULUB PUERTO, MUNICIPIO DE PROGRESO, ESTADO DE YUCATAN, CON UNA SUPERFICIE DE CIENTO SESENTA METROS CUADRADOS, DE FIGURA REGULAR QUE MIDE OCHO PUNTO CATORCE METROS DE FRENTE POR VEINTE METROS DE FONDO. Y LINDA: AL NORTE, CON LOTE CIENTO NOVENTA Y SEIS; AL SUR, CON USO COMUN VIALIDAD; AL ESTE, CON LOTE CIENTO SESENTA Y NUEVE; Y AL OESTE, CON LOTE CIENTO SESENTA Y SIETE.-----**

**A DICHA UNIDAD EXCLUSIVA LE CORRESPONDE UNA CUOTA DE PATRICIPACION DE 0.14787% (CERO PUNTO CATORCE MIL SETECIENTOS OCHENTA Y SIETE).-----
LOTE CIENTO SESENTA Y NUEVE.- UNIDAD EXCLUSIVA NUMERO CIENTO SESENTA Y NUEVE SUJETA AL REGIMEN DE PROPIEDAD EN CONDOMINIO DENOMINADO "WEECH" EDIFICADO SOBRE EL TABLAJE RUSTICO TREINTA Y TRES MIL CIENTO NUEVE, UBICADO EN LA LOCALIDAD DE CHICXULUB PUERTO, MUNICIPIO DE PROGRESO, ESTADO DE YUCATAN, CON UNA SUPERFICIE DE CIENTO SETENTA Y SEIS PUNTO OCHENTA Y CUATRO METROS CUADRADOS, DE FIGURA REGULAR QUE MIDE NUEVE METROS DE FRENTE POR VEINTE METROS DE FONDO. Y LINDA: AL NORTE, CON LOTE CIENTO NOVENTA Y CINCO; AL SUR, CON USO COMUN VIALIDAD; AL ESTE, CON LOTE CIENTO SETENTA; Y AL OESTE, CON LOTE CIENTO SESENTA Y OCHO.-----**

**A DICHA UNIDAD EXCLUSIVA LE CORRESPONDE UNA CUOTA DE PATRICIPACION DE 0.16343% (CERO PUNTO DIECISEIS MIL TRESCIENTOS CUARENTA Y TRES).-----
LOTE CIENTO SETENTA.- UNIDAD EXCLUSIVA NUMERO CIENTO SETENTA SUJETA AL REGIMEN DE PROPIEDAD EN CONDOMINIO DENOMINADO "WEECH" EDIFICADO SOBRE EL TABLAJE RUSTICO TREINTA Y TRES MIL CIENTO NUEVE, UBICADO EN LA LOCALIDAD DE CHICXULUB PUERTO, MUNICIPIO DE PROGRESO, ESTADO DE YUCATAN, CON UNA SUPERFICIE DE CIENTO SETENTA Y SEIS PUNTO OCHENTA Y CUATRO METROS CUADRADOS, DE FIGURA REGULAR QUE MIDE NUEVE METROS DE FRENTE POR VEINTE METROS DE FONDO. Y LINDA: AL NORTE, CON LOTE CIENTO NOVENTA Y CUATRO; AL SUR, CON USO COMUN VIALIDAD; AL ESTE, CON LOTE CIENTO SETENTA Y UNO; Y AL OESTE, CON LOTE CIENTO SESENTA Y NUEVE.-----**

**A DICHA UNIDAD EXCLUSIVA LE CORRESPONDE UNA CUOTA DE PATRICIPACION DE 0.16343% (CERO PUNTO DIECISEIS MIL TRESCIENTOS CUARENTA Y TRES).-----
LOTE CIENTO SETENTA Y UNO.- UNIDAD EXCLUSIVA NUMERO CIENTO SETENTA Y UNO**



SUJETA AL REGIMEN DE PROPIEDAD EN CONDOMINIO DENOMINADO "WEECH" EDIFICADO SOBRE EL TABLAJE RUSTICO TREINTA Y TRES MIL CIENTO NUEVE, UBICADO EN LA LOCALIDAD DE CHICXULUB PUERTO, MUNICIPIO DE PROGRESO, ESTADO DE YUCATAN, CON UNA SUPERFICIE DE DOSCIENTOS CINCUENTA Y DOS PUNTO SETENTA Y SIETE METROS CUADRADOS, DE FIGURA IRREGULAR Y QUE CUENTA CON LAS SIGUIENTES MEDIDAS Y COLINDANCIAS: PARTIENDO DEL ANGULO ESTE CON DIRECCION AL SUROESTE, MIDE QUINCE PUNTO SETENTA Y NUEVE METROS; DE ESTE PUNTO CON DIRECCION AL OESTE EN LINEA CURVA MIDE SEIS PUNTO SESENTA Y SEIS METROS; DE ESTE PUNTO CON DIRECCION AL NOROESTE, EN LINEA CURVA MIDE DOS PUNTO CINCUENTA Y SIETE METROS; DE ESTE PUNTO CON DIRECCION AL NOROESTE, MIDE CINCO PUNTO CERO DOS METROS; DE ESTE PUNTO CON DIRECCION AL NORESTE, MIDE VEINTE METROS; DE ESTE PUNTO CON DIRECCION AL SURESTE HASTA LLEGAR AL PUNTO DE PARTIDA Y CERRAR CON EL PERIMETRO, MIDE TRECE PUNTO OCHENTA Y CINCO METROS. Y LINDA: AL NORTE, CON LOTE CIENTO NOVENTA Y TRES; AL SUR, CON USO COMUN VIALIDAD; AL ESTE, CON LOTE CIENTO SETENTA Y DOS; Y AL OESTE, CON LOTE CIENTO SETENTA.-----

A DICHA UNIDAD EXCLUSIVA LE CORRESPONDE UNA CUOTA DE PARTICIPACION DE 0.23361% (CERO PUNTO VEINTITRES MIL TRESCIENTOS SESENTA Y UNO).-----

LOTE CIENTO SETENTA Y DOS.- UNIDAD EXCLUSIVA NUMERO CIENTO SETENTA Y DOS SUJETA AL REGIMEN DE PROPIEDAD EN CONDOMINIO DENOMINADO "WEECH" EDIFICADO SOBRE EL TABLAJE RUSTICO TREINTA Y TRES MIL CIENTO NUEVE, UBICADO EN LA LOCALIDAD DE CHICXULUB PUERTO, MUNICIPIO DE PROGRESO, ESTADO DE YUCATAN, CON UNA SUPERFICIE DE TRESCIENTOS CUARENTA Y SEIS PUNTO CINCUENTA Y DOS METROS CUADRADOS, DE FIGURA IRREGULAR Y QUE CUENTA CON LAS SIGUIENTES MEDIDAS Y COLINDANCIAS: PARTIENDO DEL ANGULO ESTE CON DIRECCION AL SUROESTE, MIDE DIEZ METROS; DE ESTE PUNTO CON DIRECCION AL OESTE CON LIGERA INCLINACION AL SUROESTE, MIDE QUINCE PUNTO CERO DOS METROS; DE ESTE PUNTO CON DIRECCION AL NOROESTE, EN LINEA CURVA MIDE ONCE PUNTO CERO CINCO METROS; DE ESTE PUNTO CON DIRECCION AL NORESTE, MIDE QUINCE PUNTO SETENTA Y NUEVE METROS; DE ESTE PUNTO CON DIRECCION AL SURESTE MIDE VEINTIDOS PUNTO NOVENTA METROS. Y LINDA: AL NORTE, CON LOTES CIENTO NOVENTA Y DOS Y CIENTO NOVENTA Y UNO; AL SUR, CON LOTE CIENTO SETENTA Y TRES; AL ESTE, CON LOTE CIENTO OCHENTA Y OCHO; Y AL OESTE, CON LOTE CIENTO SETENTA Y UNO Y USO COMUN VIALIDAD.-----

A DICHA UNIDAD EXCLUSIVA LE CORRESPONDE UNA CUOTA DE PARTICIPACION DE 0.32025% (CERO PUNTO TREINTA Y DOS MIL VEINTICINCO).-----

LOTE CIENTO SETENTA Y TRES.- UNIDAD EXCLUSIVA NUMERO CIENTO SETENTA Y TRES SUJETA AL REGIMEN DE PROPIEDAD EN CONDOMINIO DENOMINADO "WEECH" EDIFICADO SOBRE EL TABLAJE RUSTICO TREINTA Y TRES MIL CIENTO NUEVE, UBICADO EN LA LOCALIDAD DE CHICXULUB PUERTO, MUNICIPIO DE PROGRESO, ESTADO DE YUCATAN, CON UNA SUPERFICIE DE CIENTO NOVENTA Y CINCO PUNTO TREINTA Y NUEVE METROS CUADRADOS, DE FIGURA IRREGULAR Y QUE CUENTA CON LAS SIGUIENTES MEDIDAS Y COLINDANCIAS: PARTIENDO DEL ANGULO NORESTE CON DIRECCION AL SUROESTE, MIDE VEINTE METROS; DE ESTE PUNTO CON DIRECCION AL NOROESTE, MIDE TRECE PUNTO SETENTA Y CINCO METROS; DE ESTE PUNTO CON DIRECCION AL NORESTE, EN LINEA CURVA MIDE ONCE PUNTO CATORCE METROS; DE ESTE PUNTO CON DIRECCION AL ESTE HASTA LLEGAR AL PUNTO DE PARTIDA Y CERRAR CON EL PERIMETRO, MIDE QUINCE PUNTO CERO DOS. Y LINDA: AL NORTE, CON LOTE CIENTO SETENTA Y DOS; AL SUR, CON LOTE CIENTO SETENTA Y CUATRO; AL ESTE, CON LOTES CIENTO OCHENTA Y SEIS Y CIENTO OCHENTA Y SIETE; Y AL OESTE, CON

USO COMUN VIALIDAD.-----
A DICHA UNIDAD EXCLUSIVA LE CORRESPONDE UNA CUOTA DE PATRICIPACION DE 0.18058% (CERO PUNTO DIECIOCHO MIL CINCUENTA Y OCHO).-----
LOTE CIENTO SETENTA Y CUATRO.- UNIDAD EXCLUSIVA NUMERO CIENTO SETENTA Y CUATRO SUJETA AL REGIMEN DE PROPIEDAD EN CONDOMINIO DENOMINADO "WEECH" EDIFICADO SOBRE EL TABLAJE RUSTICO TREINTA Y TRES MIL CIENTO NUEVE, UBICADO EN LA LOCALIDAD DE CHICXULUB PUERTO, MUNICIPIO DE PROGRESO, ESTADO DE YUCATAN, CON UNA SUPERFICIE DE CIENTO SETENTA Y CINCO PUNTO DOCE METROS CUADRADOS, DE FIGURA IRREGULAR Y QUE CUENTA CON LAS SIGUIENTES MEDIDAS Y COLINDANCIAS: PARTIENDO DEL ANGULO SURESTE CON DIRECCION AL SUROESTE, MIDE DIEZ METROS; DE ESTE PUNTO CON DIRECCION AL NOROESTE MIDE VEINTE PUNTO TREINTA Y SEIS METROS; DE ESTE PUNTO CON DIRECCION AL NORESTE MIDE UNO PUNTO CINCUENTA Y CUATRO METROS; DE ESTE PUNTO CON DIRECCION AL NORESTE, EN LINEA CURVA MIDE TRES PUNTO NOVENTA Y DOS METROS; DE ESTE PUNTO CON DIRECCION AL NORESTE EN LINEA CURVA MIDE SEIS PUNTO DIECIOCHO METROS; DE ESTE PUNTO CON DIRECCION AL SURESTE, HASTA LLEGAR AL PUNTO DE PARTIDA Y CERRAR CON EL PERIMETRO, MIDE TRECE PUNTO SETENTA Y CINCO METROS. Y LINDA: AL NORTE, CON LOTE CIENTO SETENTA Y TRES; AL SUR, CON LOTE CIENTO SETENTA Y CINCO; AL ESTE, CON LOTE CIENTO OCHENTA Y CINCO; Y AL OESTE, CON USO COMUN VIALIDAD.-----

A DICHA UNIDAD EXCLUSIVA LE CORRESPONDE UNA CUOTA DE PATRICIPACION DE 0.16184% (CERO PUNTO DIECISEIS MIL CIENTO OCHENTA Y CUATRO).-----
LOTE CIENTO SETENTA Y CINCO.- UNIDAD EXCLUSIVA NUMERO CIENTO SETENTA Y CINCO SUJETA AL REGIMEN DE PROPIEDAD EN CONDOMINIO DENOMINADO "WEECH" EDIFICADO SOBRE EL TABLAJE RUSTICO TREINTA Y TRES MIL CIENTO NUEVE, UBICADO EN LA LOCALIDAD DE CHICXULUB PUERTO, MUNICIPIO DE PROGRESO, ESTADO DE YUCATAN, CON UNA SUPERFICIE DE DOSCIENTOS METROS CUADRADOS, DE FIGURA REGULAR, QUE MIDE DIEZ METROS DE FRENTE POR VEINTE PUNTO TREINTA Y SEIS METROS DE FONDO. Y LINDA: AL NORTE, CON LOTE CIENTO SETENTA Y CUATRO; AL SUR, CON LOTE CIENTO SETENTA Y SEIS; AL ESTE, CON LOTE CIENTO OCHENTA Y CUATRO; Y AL OESTE, CON USO COMUN VIALIDAD.-----

A DICHA UNIDAD EXCLUSIVA LE CORRESPONDE UNA CUOTA DE PATRICIPACION DE 0.18484% (CERO PUNTO DIECIOCHO MIL CUATROCIENTOS OCHENTA Y CUATRO).-----
LOTE CIENTO SETENTA Y SEIS.- UNIDAD EXCLUSIVA NUMERO CIENTO SETENTA Y SEIS SUJETA AL REGIMEN DE PROPIEDAD EN CONDOMINIO DENOMINADO "WEECH" EDIFICADO SOBRE EL TABLAJE RUSTICO TREINTA Y TRES MIL CIENTO NUEVE, UBICADO EN LA LOCALIDAD DE CHICXULUB PUERTO, MUNICIPIO DE PROGRESO, ESTADO DE YUCATAN, CON UNA SUPERFICIE DE DOSCIENTOS METROS CUADRADOS, DE FIGURA REGULAR, QUE MIDE DIEZ METROS DE FRENTE POR VEINTE PUNTO TREINTA Y SEIS METROS DE FONDO. Y LINDA: AL NORTE, CON LOTE CIENTO SETENTA Y CINCO; AL SUR, CON LOTE CIENTO SETENTA Y SIETE; AL ESTE, CON LOTE CIENTO OCHENTA Y TRES; Y AL OESTE, CON USO COMUN VIALIDAD.-----

A DICHA UNIDAD EXCLUSIVA LE CORRESPONDE UNA CUOTA DE PATRICIPACION DE 0.18484% (CERO PUNTO DIECIOCHO MIL CUATROCIENTOS OCHENTA Y CUATRO).-----
LOTE CIENTO SETENTA Y SIETE.- UNIDAD EXCLUSIVA NUMERO CIENTO SETENTA Y SIETE SUJETA AL REGIMEN DE PROPIEDAD EN CONDOMINIO DENOMINADO "WEECH" EDIFICADO SOBRE EL TABLAJE RUSTICO TREINTA Y TRES MIL CIENTO NUEVE, UBICADO EN LA LOCALIDAD DE CHICXULUB PUERTO, MUNICIPIO DE PROGRESO, ESTADO DE



YUCATAN, CON UNA SUPERFICIE DE DOSCIENTOS METROS CUADRADOS, DE FIGURA REGULAR, QUE MIDE DIEZ METROS DE FRENTE POR VEINTE PUNTO TREINTA Y SEIS METROS DE FONDO. Y LINDA: AL NORTE, CON LOTE CIENTO SETENTA Y SEIS; AL SUR, CON LOTE CIENTO SETENTA Y OCHO; AL ESTE, CON AREA VERDE NUMERO OCHO; Y AL OESTE, CON USO COMUN VIALIDAD.-----

A DICHA UNIDAD EXCLUSIVA LE CORRESPONDE UNA CUOTA DE PATRICIPACION DE 0.18484% (CERO PUNTO DIECIOCHO MIL CUATROCIENTOS OCHENTA Y CUATRO).----- LOTE CIENTO SETENTA Y OCHO.- UNIDAD EXCLUSIVA NUMERO CIENTO SETENTA Y OCHO SUJETA AL REGIMEN DE PROPIEDAD EN CONDOMINIO DENOMINADO "WEECH" EDIFICADO SOBRE EL TABLAJE RUSTICO TREINTA Y TRES MIL CIENTO NUEVE, UBICADO EN LA LOCALIDAD DE CHICXULUB PUERTO, MUNICIPIO DE PROGRESO, ESTADO DE YUCATAN, CON UNA SUPERFICIE DE DOSCIENTOS METROS CUADRADOS, DE FIGURA REGULAR, QUE MIDE DIEZ METROS DE FRENTE POR VEINTE PUNTO TREINTA Y SEIS METROS DE FONDO. Y LINDA: AL NORTE, CON LOTE CIENTO SETENTA Y SIETE; AL SUR, CON LOTE CIENTO SETENTA Y NUEVE; AL ESTE, CON AREA VERDE NUMERO OCHO; Y AL OESTE, CON USO COMUN VIALIDAD.-----

A DICHA UNIDAD EXCLUSIVA LE CORRESPONDE UNA CUOTA DE PATRICIPACION DE 0.18484% (CERO PUNTO DIECIOCHO MIL CUATROCIENTOS OCHENTA Y CUATRO).----- LOTE CIENTO SETENTA Y NUEVE.- UNIDAD EXCLUSIVA NUMERO CIENTO SETENTA Y NUEVE SUJETA AL REGIMEN DE PROPIEDAD EN CONDOMINIO DENOMINADO "WEECH" EDIFICADO SOBRE EL TABLAJE RUSTICO TREINTA Y TRES MIL CIENTO NUEVE, UBICADO EN LA LOCALIDAD DE CHICXULUB PUERTO, MUNICIPIO DE PROGRESO, ESTADO DE YUCATAN, CON UNA SUPERFICIE DE DOSCIENTOS METROS CUADRADOS, DE FIGURA REGULAR, QUE MIDE DIEZ METROS DE FRENTE POR VEINTE PUNTO TREINTA Y SEIS METROS DE FONDO. Y LINDA: AL NORTE, CON LOTE CIENTO SETENTA Y OCHO; AL SUR, CON LOTE CIENTO OCHENTA; AL ESTE, CON AREA VERDE NUMERO OCHO; Y AL OESTE, CON USO COMUN VIALIDAD.-----

A DICHA UNIDAD EXCLUSIVA LE CORRESPONDE UNA CUOTA DE PATRICIPACION DE 0.18484% (CERO PUNTO DIECIOCHO MIL CUATROCIENTOS OCHENTA Y CUATRO).----- LOTE CIENTO OCHENTA.- UNIDAD EXCLUSIVA NUMERO CIENTO OCHENTA SUJETA AL REGIMEN DE PROPIEDAD EN CONDOMINIO DENOMINADO "WEECH" EDIFICADO SOBRE EL TABLAJE RUSTICO TREINTA Y TRES MIL CIENTO NUEVE, UBICADO EN LA LOCALIDAD DE CHICXULUB PUERTO, MUNICIPIO DE PROGRESO, ESTADO DE YUCATAN, CON UNA SUPERFICIE DE DOSCIENTOS METROS CUADRADOS, DE FIGURA REGULAR, QUE MIDE DIEZ METROS DE FRENTE POR VEINTE PUNTO TREINTA Y SEIS METROS DE FONDO. Y LINDA: AL NORTE, CON LOTE CIENTO SETENTA Y NUEVE; AL SUR, CON LOTE CIENTO OCHENTA Y UNO; AL ESTE, CON AREA VERDE NUMERO OCHO; Y AL OESTE, CON USO COMUN VIALIDAD.-----

A DICHA UNIDAD EXCLUSIVA LE CORRESPONDE UNA CUOTA DE PATRICIPACION DE 0.18484% (CERO PUNTO DIECIOCHO MIL CUATROCIENTOS OCHENTA Y CUATRO).----- LOTE CIENTO OCHENTA Y UNO.- UNIDAD EXCLUSIVA NUMERO CIENTO OCHENTA Y UNO SUJETA AL REGIMEN DE PROPIEDAD EN CONDOMINIO DENOMINADO "WEECH" EDIFICADO SOBRE EL TABLAJE RUSTICO TREINTA Y TRES MIL CIENTO NUEVE, UBICADO EN LA LOCALIDAD DE CHICXULUB PUERTO, MUNICIPIO DE PROGRESO, ESTADO DE YUCATAN, CON UNA SUPERFICIE DE DOSCIENTOS METROS CUADRADOS, DE FIGURA REGULAR, QUE MIDE DIEZ METROS DE FRENTE POR VEINTE PUNTO TREINTA Y SEIS METROS DE FONDO. Y LINDA: AL NORTE, CON LOTE CIENTO OCHENTA; AL SUR, CON LOTE CIENTO OCHENTA Y DOS; AL ESTE, CON AREA VERDE NUMERO OCHO; Y AL OESTE, CON USO COMUN VIALIDAD.--

A DICHA UNIDAD EXCLUSIVA LE CORRESPONDE UNA CUOTA DE PATRICIPACION DE 0.18484% (CERO PUNTO DIECIOCHO MIL CUATROCIENTOS OCHENTA Y CUATRO).-----
LOTE CIENTO OCHENTA Y DOS.- UNIDAD EXCLUSIVA NUMERO CIENTO OCHENTA Y DOS SUJETA AL REGIMEN DE PROPIEDAD EN CONDOMINIO DENOMINADO "WEECH" EDIFICADO SOBRE EL TABLAJE RUSTICO TREINTA Y TRES MIL CIENTO NUEVE, UBICADO EN LA LOCALIDAD DE CHICXULUB PUERTO, MUNICIPIO DE PROGRESO, ESTADO DE YUCATAN, CON UNA SUPERFICIE DE DOSCIENTOS OCHO PUNTO CERO SEIS METROS CUADRADOS, DE FIGURA IRREGULAR Y QUE CUENTA CON LAS SIGUIENTES MEDIDAS Y COLINDANCIAS: PARTIENDO DEL ANGULO SURESTE CON DIRECCION AL SUROESTE, MIDE OCHO PUNTO CERO SEIS METROS; DE ESTE PUNTO CON DIRECCION AL NOROESTE, MIDE QUINCE PUNTO OCHENTA Y TRES METROS; DE ESTE PUNTO CON DIRECCION AL NOROESTE, EN LINEA CURVA MIDE SEIS PUNTO CINCUENTA METROS; DE ESTE PUNTO CON DIRECCION AL NORESTE, MIDE OCHO PUNTO OCHENTA Y CINCO METROS; DE ESTE PUNTO CON DIRECCION AL SURESTE HASTA LLEGAR AL PUNTO DE PARTIDA Y CERRAR CON EL PERIMETRO, MIDE VEINTE PUNTO TREINTA Y SEIS METROS. Y LINDA: AL NORTE, CON LOTE CIENTO OCHENTA Y UNO; AL SUR, CON USO COMUN VIALIDAD; AL ESTE, CON AREA VERDE OCHO; Y AL OESTE, CON USO COMUN VIALIDAD.-----

A DICHA UNIDAD EXCLUSIVA LE CORRESPONDE UNA CUOTA DE PATRICIPACION DE 0.19229% (CERO PUNTO DIECINUEVE MIL DOSCIENTOS VEINTINUEVE POR CIENTO).--
LOTE CIENTO OCHENTA Y TRES.- UNIDAD EXCLUSIVA NUMERO CIENTO OCHENTA Y TRES SUJETA AL REGIMEN DE PROPIEDAD EN CONDOMINIO DENOMINADO "WEECH" EDIFICADO SOBRE EL TABLAJE RUSTICO TREINTA Y TRES MIL CIENTO NUEVE, UBICADO EN LA LOCALIDAD DE CHICXULUB PUERTO, MUNICIPIO DE PROGRESO, ESTADO DE YUCATAN, CON UNA SUPERFICIE DE DOSCIENTOS VEINTIUNO PUNTO VEINTE METROS CUADRADOS, DE FIGURA REGULAR QUE MIDE DIEZ METROS DE FRENTE POR VEINTIDOS PUNTO CINCUENTA Y DOS METROS DE FONDO. Y LINDA: AL NORTE, CON LOTE CIENTO OCHENTA Y CUATRO; AL SUR, CON AREA VERDE OCHO; AL ESTE, CON USO COMUN VIALIDAD; Y AL OESTE, CON LOTE CIENTO SETENTA Y SEIS.-----

A DICHA UNIDAD EXCLUSIVA LE CORRESPONDE UNA CUOTA DE PATRICIPACION DE 0.20443% (CERO PUNTO VEINTE MIL CUATROCIENTOS CUARENTA Y TRES POR CIENTO).-----
LOTE CIENTO OCHENTA Y CUATRO.- UNIDAD EXCLUSIVA NUMERO CIENTO OCHENTA Y CUATRO SUJETA AL REGIMEN DE PROPIEDAD EN CONDOMINIO DENOMINADO "WEECH" EDIFICADO SOBRE EL TABLAJE RUSTICO TREINTA Y TRES MIL CIENTO NUEVE, UBICADO EN LA LOCALIDAD DE CHICXULUB PUERTO, MUNICIPIO DE PROGRESO, ESTADO DE YUCATAN, CON UNA SUPERFICIE DE DOSCIENTOS VEINTIUNO PUNTO VEINTE METROS CUADRADOS, DE FIGURA REGULAR QUE MIDE DIEZ METROS DE FRENTE POR VEINTIDOS PUNTO CINCUENTA Y DOS METROS DE FONDO. Y LINDA: AL NORTE, CON LOTE CIENTO OCHENTA Y CINCO; AL SUR, CON LOTE CIENTO OCHENTA Y TRES; AL ESTE, CON USO COMUN VIALIDAD; Y AL OESTE, CON LOTE CIENTO SETENTA Y CINCO.-----

A DICHA UNIDAD EXCLUSIVA LE CORRESPONDE UNA CUOTA DE PATRICIPACION DE 0.20443% (CERO PUNTO VEINTE MIL CUATROCIENTOS CUARENTA Y TRES POR CIENTO).-----
LOTE CIENTO OCHENTA Y CUATRO.- UNIDAD EXCLUSIVA NUMERO CIENTO OCHENTA Y CUATRO SUJETA AL REGIMEN DE PROPIEDAD EN CONDOMINIO DENOMINADO "WEECH" EDIFICADO SOBRE EL TABLAJE RUSTICO TREINTA Y TRES MIL CIENTO NUEVE, UBICADO EN LA LOCALIDAD DE CHICXULUB PUERTO, MUNICIPIO DE PROGRESO, ESTADO DE



YUCATAN, CON UNA SUPERFICIE DE DOSCIENTOS VEINTIUNO PUNTO VEINTE METROS CUADRADOS, DE FIGURA REGULAR QUE MIDE DIEZ METROS DE FRENTE POR VEINTIDOS PUNTO CINCUENTA Y DOS METROS DE FONDO. Y LINDA: AL NORTE, CON LOTE CIENTO OCHENTA Y CINCO; AL SUR, CON LOTE CIENTO OCHENTA Y TRES; AL ESTE, CON USO COMUN VIALIDAD; Y AL OESTE, CON LOTE CIENTO SETENTA Y CINCO.-----

A DICHA UNIDAD EXCLUSIVA LE CORRESPONDE UNA CUOTA DE PATRICIPACION DE 0.20443% (CERO PUNTO VEINTE MIL CUATROCIENTOS CUARENTA Y TRES POR CIENTO).-----

LOTE CIENTO OCHENTA Y CINCO.- UNIDAD EXCLUSIVA NUMERO CIENTO OCHENTA Y CINCO SUJETA AL REGIMEN DE PROPIEDAD EN CONDOMINIO DENOMINADO "WEECH" EDIFICADO SOBRE EL TABLAJE RUSTICO TREINTA Y TRES MIL CIENTO NUEVE, UBICADO EN LA LOCALIDAD DE CHICXULUB PUERTO, MUNICIPIO DE PROGRESO, ESTADO DE YUCATAN, CON UNA SUPERFICIE DE DOSCIENTOS VEINTIUNO PUNTO VEINTE METROS CUADRADOS, DE FIGURA REGULAR QUE MIDE DIEZ METROS DE FRENTE POR VEINTIDOS PUNTO CINCUENTA Y DOS METROS DE FONDO. Y LINDA: AL NORTE, CON LOTE CIENTO OCHENTA Y SEIS; AL SUR, CON LOTE CIENTO OCHENTA Y CUATRO; AL ESTE, CON USO COMUN VIALIDAD; Y AL OESTE, CON LOTE CIENTO SETENTA Y CUATRO.-----

A DICHA UNIDAD EXCLUSIVA LE CORRESPONDE UNA CUOTA DE PATRICIPACION DE 0.20443% (CERO PUNTO VEINTE MIL CUATROCIENTOS CUARENTA Y TRES POR CIENTO).-----

LOTE CIENTO OCHENTA Y SEIS.- UNIDAD EXCLUSIVA NUMERO CIENTO OCHENTA Y SEIS SUJETA AL REGIMEN DE PROPIEDAD EN CONDOMINIO DENOMINADO "WEECH" EDIFICADO SOBRE EL TABLAJE RUSTICO TREINTA Y TRES MIL CIENTO NUEVE, UBICADO EN LA LOCALIDAD DE CHICXULUB PUERTO, MUNICIPIO DE PROGRESO, ESTADO DE YUCATAN, CON UNA SUPERFICIE DE DOSCIENTOS VEINTIUNO PUNTO VEINTE METROS CUADRADOS, DE FIGURA REGULAR QUE MIDE DIEZ METROS DE FRENTE POR VEINTIDOS PUNTO CINCUENTA Y DOS METROS DE FONDO. Y LINDA: AL NORTE, CON LOTE CIENTO OCHENTA Y SIETE; AL SUR, CON LOTE CIENTO OCHENTA Y CINCO; AL ESTE, CON USO COMUN VIALIDAD; Y AL OESTE, CON LOTE CIENTO SETENTA Y TRES.-----

A DICHA UNIDAD EXCLUSIVA LE CORRESPONDE UNA CUOTA DE PATRICIPACION DE 0.20443% (CERO PUNTO VEINTE MIL CUATROCIENTOS CUARENTA Y TRES POR CIENTO).-----

LOTE CIENTO OCHENTA Y SIETE.- UNIDAD EXCLUSIVA NUMERO CIENTO OCHENTA Y SIETE SUJETA AL REGIMEN DE PROPIEDAD EN CONDOMINIO DENOMINADO "WEECH" EDIFICADO SOBRE EL TABLAJE RUSTICO TREINTA Y TRES MIL CIENTO NUEVE, UBICADO EN LA LOCALIDAD DE CHICXULUB PUERTO, MUNICIPIO DE PROGRESO, ESTADO DE YUCATAN, CON UNA SUPERFICIE DE DOSCIENTOS VEINTIUNO PUNTO VEINTE METROS CUADRADOS, DE FIGURA REGULAR QUE MIDE DIEZ METROS DE FRENTE POR VEINTIDOS PUNTO CINCUENTA Y DOS METROS DE FONDO. Y LINDA: AL NORTE, CON LOTE CIENTO OCHENTA Y OCHO; AL SUR, CON LOTE CIENTO OCHENTA Y SEIS; AL ESTE, CON USO COMUN VIALIDAD; Y AL OESTE, CON LOTE CIENTO SETENTA Y TRES.-----

A DICHA UNIDAD EXCLUSIVA LE CORRESPONDE UNA CUOTA DE PATRICIPACION DE 0.20443% (CERO PUNTO VEINTE MIL CUATROCIENTOS CUARENTA Y TRES POR CIENTO).-----

LOTE CIENTO OCHENTA Y OCHO.- UNIDAD EXCLUSIVA NUMERO CIENTO OCHENTA Y OCHO SUJETA AL REGIMEN DE PROPIEDAD EN CONDOMINIO DENOMINADO "WEECH" EDIFICADO SOBRE EL TABLAJE RUSTICO TREINTA Y TRES MIL CIENTO NUEVE, UBICADO

EN LA LOCALIDAD DE CHICXULUB PUERTO, MUNICIPIO DE PROGRESO, ESTADO DE YUCATAN, CON UNA SUPERFICIE DE DOSCIENTOS VEINTIUNO PUNTO VEINTE METROS CUADRADOS, DE FIGURA REGULAR QUE MIDE DIEZ METROS DE FRENTE POR VEINTIDOS PUNTO CINCUENTA Y DOS METROS DE FONDO. Y LINDA: AL NORTE, CON LOTE CIENTO OCHENTA Y NUEVE; AL SUR, CON LOTE CIENTO OCHENTA Y SIETE; AL ESTE, CON USO COMUN VIALIDAD; Y AL OESTE, CON LOTE CIENTO SETENTA Y DOS.-----

A DICHA UNIDAD EXCLUSIVA LE CORRESPONDE UNA CUOTA DE PATRICIPACION DE 0.20443% (CERO PUNTO VEINTE MIL CUATROCIENTOS CUARENTA Y TRES POR CIENTO).-----

LOTE CIENTO OCHENTA Y NUEVE.- UNIDAD EXCLUSIVA NUMERO CIENTO OCHENTA Y NUEVE SUJETA AL REGIMEN DE PROPIEDAD EN CONDOMINIO DENOMINADO "WEECH" EDIFICADO SOBRE EL TABLAJE RUSTICO TREINTA Y TRES MIL CIENTO NUEVE, UBICADO EN LA LOCALIDAD DE CHICXULUB PUERTO, MUNICIPIO DE PROGRESO, ESTADO DE YUCATAN, CON UNA SUPERFICIE DE DOSCIENTOS VEINTIUNO PUNTO VEINTE METROS CUADRADOS, DE FIGURA REGULAR QUE MIDE DIEZ METROS DE FRENTE POR VEINTIDOS PUNTO CINCUENTA Y DOS METROS DE FONDO. Y LINDA: AL NORTE, CON LOTE CIENTO NOVENTA; AL SUR, CON LOTE CIENTO OCHENTA Y OCHO; AL ESTE, CON USO COMUN VIALIDAD; Y AL OESTE, CON LOTE CIENTO NOVENTA Y UNO.-----

A DICHA UNIDAD EXCLUSIVA LE CORRESPONDE UNA CUOTA DE PATRICIPACION DE 0.20443% (CERO PUNTO VEINTE MIL CUATROCIENTOS CUARENTA Y TRES POR CIENTO).-----

LOTE CIENTO NOVENTA.- UNIDAD EXCLUSIVA NUMERO CIENTO NOVENTA SUJETA AL REGIMEN DE PROPIEDAD EN CONDOMINIO DENOMINADO "WEECH" EDIFICADO SOBRE EL TABLAJE RUSTICO TREINTA Y TRES MIL CIENTO NUEVE, UBICADO EN LA LOCALIDAD DE CHICXULUB PUERTO, MUNICIPIO DE PROGRESO, ESTADO DE YUCATAN, CON UNA SUPERFICIE DE DOSCIENTOS DIECINUEVE PUNTO CERO CINCO METROS CUADRADOS, DE FIGURA IRREGULAR Y QUE CUENTA CON LAS SIGUIENTES MEDIDAS Y COLINDANCIAS: PARTIENDO DEL ANGULO NOROESTE, CON DIRECCION AL SURESTE, MIDE DIECINUEVE PUNTO VEINTE METROS; DE ESTE PUNTO CON DIRECCION AL SURESTE, EN LINEA CURVA MIDE CINCO PUNTO CINCUENTA Y UN METROS; DE ESTE PUNTO CON DIRECCION AL SUROESTE, MIDE SEIS PUNTO SETENTA Y UN METROS; DE ESTE PUNTO CON DIRECCION AL NOROESTE, MIDE VEINTIDOS PUNTO CINCUENTA Y DOS METROS; DE ESTE PUNTO CON DIRECCION AL NORESTE HASTA LLEGAR AL PUNTO DE PARTIDA Y CERRAR CON EL PERIMETRO, MIDE DIEZ METROS. Y LINDA: AL NORTE, CON USO COMUN VIALIDAD; AL SUR, CON LOTE CIENTO OCHENTA Y NUEVE; AL ESTE, CON USO COMUN VIALIDAD; Y AL OESTE, CON LOTE CIENTO NOVENTA Y UNO.-----

A DICHA UNIDAD EXCLUSIVA LE CORRESPONDE UNA CUOTA DE PATRICIPACION DE 0.20244% (CERO PUNTO VEINTE MIL DOSCIENTOS CUARENTA Y CUATRO POR CIENTO).-----

LOTE CIENTO NOVENTA Y UNO.- UNIDAD EXCLUSIVA NUMERO CIENTO NOVENTA Y UNO SUJETA AL REGIMEN DE PROPIEDAD EN CONDOMINIO DENOMINADO "WEECH" EDIFICADO SOBRE EL TABLAJE RUSTICO TREINTA Y TRES MIL CIENTO NUEVE, UBICADO EN LA LOCALIDAD DE CHICXULUB PUERTO, MUNICIPIO DE PROGRESO, ESTADO DE YUCATAN, CON UNA SUPERFICIE DE DOSCIENTOS CINCUENTA Y CINCO PUNTO CUARENTA Y CUATRO METROS CUADRADOS, DE FIGURA REGULAR QUE MIDE TRECE METROS DE FRENTE POR VEINTE METROS DE FONDO. Y LINDA: AL NORTE, CON USO COMÚN VIALIDAD; AL SUR, CON LOTE CIENTO SETENTA Y DOS; AL ESTE, CON LOTES CIENTO OCHENTA Y NUEVE Y CIENTO NOVENTA; Y AL OESTE, CON LOTE CIENTO NOVENTA Y DOS.-----



A DICHA UNIDAD EXCLUSIVA LE CORRESPONDE UNA CUOTA DE PATRICIPACION DE 0.23607% (CERO PUNTO VEINTITRES MIL SEISCIENTOS SIETE POR CIENTO).-----

LOTE CIENTO NOVENTA Y DOS.- UNIDAD EXCLUSIVA NUMERO CIENTO NOVENTA Y DOS SUJETA AL REGIMEN DE PROPIEDAD EN CONDOMINIO DENOMINADO "WEECH" EDIFICADO SOBRE EL TABLAJE RUSTICO TREINTA Y TRES MIL CIENTO NUEVE, UBICADO EN LA LOCALIDAD DE CHICXULUB PUERTO, MUNICIPIO DE PROGRESO, ESTADO DE YUCATAN, CON UNA SUPERFICIE DE CIENTO NOVENTA Y CUATRO PUNTO CINCUENTA Y TRES METROS CUADRADOS, DE FIGURA REGULAR QUE MIDE NUEVE PUNTO NOVENTA METROS DE FRENTE POR VEINTE METROS DE FONDO. Y LINDA: AL NORTE, CON USO COMUN VIALIDAD; AL SUR, CON LOTE CIENTO SETENTA Y DOS; AL ESTE, CON LOTE CIENTO NOVENTA Y UNO; Y AL OESTE, CON LOTE CIENTO NOVENTA Y TRES.-----

A DICHA UNIDAD EXCLUSIVA LE CORRESPONDE UNA CUOTA DE PATRICIPACION DE 0.17978% (CERO PUNTO DIECISIETE MIL NOVECIENTOS SETENTA Y OCHO POR CIENTO).-----

LOTE CIENTO NOVENTA Y TRES.- UNIDAD EXCLUSIVA NUMERO CIENTO NOVENTA Y TRES SUJETA AL REGIMEN DE PROPIEDAD EN CONDOMINIO DENOMINADO "WEECH" EDIFICADO SOBRE EL TABLAJE RUSTICO TREINTA Y TRES MIL CIENTO NUEVE, UBICADO EN LA LOCALIDAD DE CHICXULUB PUERTO, MUNICIPIO DE PROGRESO, ESTADO DE YUCATAN, CON UNA SUPERFICIE DE DOSCIENTOS SETENTA Y DOS PUNTO CERO NUEVE METROS CUADRADOS, DE FIGURA REGULAR QUE MIDE TRECE PUNTO OCHENTA Y CINCO METROS DE FRENTE POR VEINTE METROS DE FONDO. Y LINDA: AL NORTE, CON USO COMUN VIALIDAD; AL SUR, CON LOTE CIENTO SETENTA Y UNO; AL ESTE, CON LOTE CIENTO NOVENTA Y DOS; Y AL OESTE, CON LOTE CIENTO NOVENTA Y CUATRO.-----

A DICHA UNIDAD EXCLUSIVA LE CORRESPONDE UNA CUOTA DE PATRICIPACION DE 0.25146% (CERO PUNTO VEINTICINCO MIL CIENTO CUARENTA Y SEIS POR CIENTO).--

LOTE CIENTO NOVENTA Y CUATRO.- UNIDAD EXCLUSIVA NUMERO CIENTO NOVENTA Y CUATRO SUJETA AL REGIMEN DE PROPIEDAD EN CONDOMINIO DENOMINADO "WEECH" EDIFICADO SOBRE EL TABLAJE RUSTICO TREINTA Y TRES MIL CIENTO NUEVE, UBICADO EN LA LOCALIDAD DE CHICXULUB PUERTO, MUNICIPIO DE PROGRESO, ESTADO DE YUCATAN, CON UNA SUPERFICIE DE CIENTO SETENTA Y SEIS PUNTO OCHENTA Y CUATRO METROS CUADRADOS, DE FIGURA REGULAR QUE MIDE NUEVE METROS DE FRENTE POR VEINTE METROS DE FONDO. Y LINDA: AL NORTE, CON USO COMUN VIALIDAD; AL SUR, CON LOTE CIENTO SETENTA; AL ESTE, CON LOTE CIENTO NOVENTA Y TRES; Y AL OESTE, CON LOTE CIENTO NOVENTA Y CINCO.-----

A DICHA UNIDAD EXCLUSIVA LE CORRESPONDE UNA CUOTA DE PATRICIPACION DE 0.16343% (CERO PUNTO DIECISEIS MIL TRESCIENTOS CUARENTA Y TRES POR CIENTO).-----

LOTE CIENTO NOVENTA Y CINCO.- UNIDAD EXCLUSIVA NUMERO CIENTO NOVENTA Y CINCO SUJETA AL REGIMEN DE PROPIEDAD EN CONDOMINIO DENOMINADO "WEECH" EDIFICADO SOBRE EL TABLAJE RUSTICO TREINTA Y TRES MIL CIENTO NUEVE, UBICADO EN LA LOCALIDAD DE CHICXULUB PUERTO, MUNICIPIO DE PROGRESO, ESTADO DE YUCATAN, CON UNA SUPERFICIE DE CIENTO SETENTA Y SEIS PUNTO OCHENTA Y CUATRO METROS CUADRADOS, DE FIGURA REGULAR QUE MIDE NUEVE METROS DE FRENTE POR VEINTE METROS DE FONDO. Y LINDA: AL NORTE, CON USO COMUN VIALIDAD; AL SUR, CON LOTE CIENTO SESENTA Y NUEVE; AL ESTE, CON LOTE CIENTO NOVENTA Y CUATRO; Y AL OESTE, CON LOTE CIENTO NOVENTA Y SEIS.-----

A DICHA UNIDAD EXCLUSIVA LE CORRESPONDE UNA CUOTA DE PATRICIPACION DE

0.16343% (CERO PUNTO DIECISEIS MIL TRESCIENTOS CUARENTA Y TRES POR CIENTO).-----

LOTE CIENTO NOVENTA Y SEIS.- UNIDAD EXCLUSIVA NUMERO CIENTO NOVENTA Y SEIS SUJETA AL REGIMEN DE PROPIEDAD EN CONDOMINIO DENOMINADO "WEECH" EDIFICADO SOBRE EL TABLAJE RUSTICO TREINTA Y TRES MIL CIENTO NUEVE, UBICADO EN LA LOCALIDAD DE CHICXULUB PUERTO, MUNICIPIO DE PROGRESO, ESTADO DE YUCATAN, CON UNA SUPERFICIE DE CIENTO SESENTA METROS CUADRADOS, DE FIGURA REGULAR QUE MIDE OCHO PUNTO CATORCE METROS DE FRENTE POR VEINTE METROS DE FONDO. Y LINDA: AL NORTE, CON USO COMUN VIALIDAD; AL SUR, CON LOTE CIENTO SESENTA Y OCHO; AL ESTE, CON LOTE CIENTO NOVENTA Y CINCO; Y AL OESTE, CON LOTE CIENTO NOVENTA Y SIETE.-----

A DICHA UNIDAD EXCLUSIVA LE CORRESPONDE UNA CUOTA DE PATRICIPACION DE 0.14787% (CERO PUNTO CATORCE MIL SETECIENTOS OCHENTA Y SIETE POR CIENTO).-

LOTE CIENTO NOVENTA Y SIETE.- UNIDAD EXCLUSIVA NUMERO CIENTO NOVENTA Y SIETE SUJETA AL REGIMEN DE PROPIEDAD EN CONDOMINIO DENOMINADO "WEECH" EDIFICADO SOBRE EL TABLAJE RUSTICO TREINTA Y TRES MIL CIENTO NUEVE, UBICADO EN LA LOCALIDAD DE CHICXULUB PUERTO, MUNICIPIO DE PROGRESO, ESTADO DE YUCATAN, CON UNA SUPERFICIE DE CIENTO SESENTA METROS CUADRADOS, DE FIGURA REGULAR QUE MIDE OCHO PUNTO CATORCE METROS DE FRENTE POR VEINTE METROS DE FONDO. Y LINDA: AL NORTE, CON USO COMUN VIALIDAD; AL SUR, CON LOTE CIENTO SESENTA Y SIETE; AL ESTE, CON LOTE CIENTO NOVENTA Y SEIS; Y AL OESTE, CON LOTE CIENTO NOVENTA Y OCHO.-----

A DICHA UNIDAD EXCLUSIVA LE CORRESPONDE UNA CUOTA DE PATRICIPACION DE 0.14787% (CERO PUNTO CATORCE MIL SETECIENTOS OCHENTA Y SIETE POR CIENTO).-

LOTE CIENTO NOVENTA Y OCHO.- UNIDAD EXCLUSIVA NUMERO CIENTO NOVENTA Y OCHO SUJETA AL REGIMEN DE PROPIEDAD EN CONDOMINIO DENOMINADO "WEECH" EDIFICADO SOBRE EL TABLAJE RUSTICO TREINTA Y TRES MIL CIENTO NUEVE, UBICADO EN LA LOCALIDAD DE CHICXULUB PUERTO, MUNICIPIO DE PROGRESO, ESTADO DE YUCATAN, CON UNA SUPERFICIE DE CIENTO SESENTA METROS CUADRADOS, DE FIGURA REGULAR QUE MIDE OCHO PUNTO CATORCE METROS DE FRENTE POR VEINTE METROS DE FONDO. Y LINDA: AL NORTE, CON USO COMUN VIALIDAD; AL SUR, CON LOTE CIENTO SESENTA Y SEIS; AL ESTE, CON LOTE CIENTO NOVENTA Y SIETE; Y AL OESTE, CON LOTE CIENTO NOVENTA Y NUEVE.-----

A DICHA UNIDAD EXCLUSIVA LE CORRESPONDE UNA CUOTA DE PATRICIPACION DE 0.14787% (CERO PUNTO CATORCE MIL SETECIENTOS OCHENTA Y SIETE POR CIENTO).-

LOTE CIENTO NOVENTA Y NUEVE.- UNIDAD EXCLUSIVA NUMERO CIENTO NOVENTA Y NUEVE SUJETA AL REGIMEN DE PROPIEDAD EN CONDOMINIO DENOMINADO "WEECH" EDIFICADO SOBRE EL TABLAJE RUSTICO TREINTA Y TRES MIL CIENTO NUEVE, UBICADO EN LA LOCALIDAD DE CHICXULUB PUERTO, MUNICIPIO DE PROGRESO, ESTADO DE YUCATÁN, CON UNA SUPERFICIE DE CIENTO SESENTA METROS CUADRADOS, DE FIGURA REGULAR, QUE MIDE OCHO PUNTO CATORCE METROS POR VEINTE METROS DE FONDO. Y LINDA: AL NORTE, CON USO COMUN VIALIDAD; AL SUR, CON LOTE CIENTO SESENTA Y CINCO; AL ESTE, CON LOTE CIENTO NOVENTA Y OCHO; Y AL OESTE, CON LOTE DOSCIENTOS.-----

A DICHA UNIDAD EXCLUSIVA LE CORRESPONDE UNA CUOTA DE PATRICIPACION DE 0.14787% (CERO PUNTO CATORCE MIL SETECIENTOS OCHENTA Y SIETE POR CIENTO).-

LOTE DOSCIENTOS.- UNIDAD EXCLUSIVA NUMERO DOSCIENTOS SUJETA AL REGIMEN DE PROPIEDAD EN CONDOMINIO DENOMINADO "WEECH" EDIFICADO SOBRE EL



TABLAJE RUSTICO TREINTA Y TRES MIL CIENTO NUEVE, UBICADO EN LA LOCALIDAD DE CHICXULUB PUERTO, MUNICIPIO DE PROGRESO, ESTADO DE YUCATAN, CON UNA SUPERFICIE DE CIENTO SESENTA METROS CUADRADOS, DE FIGURA REGULAR QUE MIDE OCHO PUNTO CATORCE METROS DE FRENTE POR VEINTE METROS DE FONDO. Y LINDA: AL NORTE, CON USO COMUN VIALIDAD; AL SUR, CON LOTE CIENTO SESENTA Y CUATRO; AL ESTE, CON LOTE CIENTO NOVENTA Y NUEVE; Y AL OESTE, CON LOTE DOSCIENTOS UNO.-----

A DICHA UNIDAD EXCLUSIVA LE CORRESPONDE UNA CUOTA DE PATRICIPACION DE 0.14787% (CERO PUNTO CATORCE MIL SETECIENTOS OCHENTA Y SIETE POR CIENTO).- LOTE DOSCIENTOS UNO.- UNIDAD EXCLUSIVA NUMERO DOSCIENTOS UNO SUJETA AL REGIMEN DE PROPIEDAD EN CONDOMINIO DENOMINADO "WEECH" EDIFICADO SOBRE EL TABLAJE RUSTICO TREINTA Y TRES MIL CIENTO NUEVE, UBICADO EN LA LOCALIDAD DE CHICXULUB PUERTO, MUNICIPIO DE PROGRESO, ESTADO DE YUCATAN, CON UNA SUPERFICIE DE CIENTO SESENTA METROS CUADRADOS, DE FIGURA REGULAR QUE MIDE OCHO PUNTO CATORCE METROS DE FRENTE POR VEINTE METROS DE FONDO. Y LINDA: AL NORTE, CON USO COMUN VIALIDAD; AL SUR, CON LOTE CIENTO SESENTA Y TRES; AL ESTE, CON LOTE DOSCIENTOS; Y AL OESTE, CON LOTE DOSCIENTOS DOS.-----

A DICHA UNIDAD EXCLUSIVA LE CORRESPONDE UNA CUOTA DE PATRICIPACION DE 0.14787% (CERO PUNTO CATORCE MIL SETECIENTOS OCHENTA Y SIETE POR CIENTO).- LOTE DOSCIENTOS DOS.- UNIDAD EXCLUSIVA NUMERO DOSCIENTOS DOS SUJETA AL REGIMEN DE PROPIEDAD EN CONDOMINIO DENOMINADO "WEECH" EDIFICADO SOBRE EL TABLAJE RUSTICO TREINTA Y TRES MIL CIENTO NUEVE, UBICADO EN LA LOCALIDAD DE CHICXULUB PUERTO, MUNICIPIO DE PROGRESO, ESTADO DE YUCATAN, CON UNA SUPERFICIE DE CIENTO SESENTA METROS CUADRADOS, DE FIGURA REGULAR QUE MIDE OCHO PUNTO CATORCE METROS DE FRENTE POR VEINTE METROS DE FONDO. Y LINDA: AL NORTE, CON USO COMUN VIALIDAD; AL SUR, CON LOTE CIENTO SESENTA Y DOS; AL ESTE, CON LOTE DOSCIENTOS UNO; Y AL OESTE, CON LOTE DOSCIENTOS TRES.-----

A DICHA UNIDAD EXCLUSIVA LE CORRESPONDE UNA CUOTA DE PATRICIPACION DE 0.14787% (CERO PUNTO CATORCE MIL SETECIENTOS OCHENTA Y SIETE POR CIENTO).- LOTE DOSCIENTOS TRES.- UNIDAD EXCLUSIVA NUMERO DOSCIENTOS TRES SUJETA AL REGIMEN DE PROPIEDAD EN CONDOMINIO DENOMINADO "WEECH" EDIFICADO SOBRE EL TABLAJE RUSTICO TREINTA Y TRES MIL CIENTO NUEVE, UBICADO EN LA LOCALIDAD DE CHICXULUB PUERTO, MUNICIPIO DE PROGRESO, ESTADO DE YUCATAN, CON UNA SUPERFICIE DE CIENTO SESENTA METROS CUADRADOS, DE FIGURA REGULAR QUE MIDE OCHO PUNTO CATORCE METROS DE FRENTE POR VEINTE METROS DE FONDO. Y LINDA: AL NORTE, CON USO COMUN VIALIDAD; AL SUR, CON LOTE CIENTO SESENTA Y UNO; AL ESTE, CON LOTE DOSCIENTOS DOS; Y AL OESTE, CON LOTE DOSCIENTOS CUATRO.-----

A DICHA UNIDAD EXCLUSIVA LE CORRESPONDE UNA CUOTA DE PATRICIPACION DE 0.14787% (CERO PUNTO CATORCE MIL SETECIENTOS OCHENTA Y SIETE POR CIENTO).- LOTE DOSCIENTOS CUATRO.- UNIDAD EXCLUSIVA NUMERO DOSCIENTOS CUATRO SUJETA AL REGIMEN DE PROPIEDAD EN CONDOMINIO DENOMINADO "WEECH" EDIFICADO SOBRE EL TABLAJE RUSTICO TREINTA Y TRES MIL CIENTO NUEVE, UBICADO EN LA LOCALIDAD DE CHICXULUB PUERTO, MUNICIPIO DE PROGRESO, ESTADO DE YUCATAN, CON UNA SUPERFICIE DE CIENTO SESENTA METROS CUADRADOS, DE FIGURA REGULAR QUE MIDE OCHO PUNTO CATORCE METROS DE FRENTE POR VEINTE METROS DE FONDO. Y LINDA: AL NORTE, CON USO COMUN VIALIDAD; AL SUR, CON LOTE CIENTO SESENTA; AL ESTE, CON LOTE DOSCIENTOS TRES; Y AL OESTE, CON LOTE DOSCIENTOS CINCO.-----

A DICHA UNIDAD EXCLUSIVA LE CORRESPONDE UNA CUOTA DE PATRICIPACION DE

0.14787% (CERO PUNTO CATORCE MIL SETECIENTOS OCHENTA Y SIETE POR CIENTO).- LOTE DOSCIENTOS CINCO.- UNIDAD EXCLUSIVA NUMERO DOSCIENTOS CINCO SUJETA AL REGIMEN DE PROPIEDAD EN CONDOMINIO DENOMINADO "WEECH" EDIFICADO SOBRE EL TABLAJE RUSTICO TREINTA Y TRES MIL CIENTO NUEVE, UBICADO EN LA LOCALIDAD DE CHICXULUB PUERTO, MUNICIPIO DE PROGRESO, ESTADO DE YUCATAN, CON UNA SUPERFICIE DE CIENTO SESENTA METROS CUADRADOS, DE FIGURA REGULAR QUE MIDE OCHO PUNTO CATORCE METROS DE FRENTE POR VEINTE METROS DE FONDO. Y LINDA: AL NORTE, CON USO COMUN VIALIDAD; AL SUR, CON LOTE CIENTO CINCUENTA Y NUEVE; AL ESTE, CON LOTE DOSCIENTOS CUATRO; Y AL OESTE, CON LOTE DOSCIENTOS SEIS.-----

A DICHA UNIDAD EXCLUSIVA LE CORRESPONDE UNA CUOTA DE PATRICIPACION DE 0.14787% (CERO PUNTO CATORCE MIL SETECIENTOS OCHENTA Y SIETE POR CIENTO).- LOTE DOSCIENTOS SEIS.- UNIDAD EXCLUSIVA NUMERO DOSCIENTOS SEIS SUJETA AL REGIMEN DE PROPIEDAD EN CONDOMINIO DENOMINADO "WEECH" EDIFICADO SOBRE EL TABLAJE RUSTICO TREINTA Y TRES MIL CIENTO NUEVE, UBICADO EN LA LOCALIDAD DE CHICXULUB PUERTO, MUNICIPIO DE PROGRESO, ESTADO DE YUCATAN, CON UNA SUPERFICIE DE CIENTO SESENTA METROS CUADRADOS, DE FIGURA REGULAR QUE MIDE OCHO PUNTO CATORCE METROS DE FRENTE POR VEINTE METROS DE FONDO. Y LINDA: AL NORTE, CON USO COMUN VIALIDAD; AL SUR, CON LOTE CIENTO CINCUENTA Y OCHO; AL ESTE, CON LOTE DOSCIENTOS CINCO; Y AL OESTE, CON LOTE DOSCIENTOS SIETE.-----

A DICHA UNIDAD EXCLUSIVA LE CORRESPONDE UNA CUOTA DE PATRICIPACION DE 0.14787% (CERO PUNTO CATORCE MIL SETECIENTOS OCHENTA Y SIETE POR CIENTO).- LOTE DOSCIENTOS SIETE.- UNIDAD EXCLUSIVA NUMERO DOSCIENTOS SIETE SUJETA AL REGIMEN DE PROPIEDAD EN CONDOMINIO DENOMINADO "WEECH" EDIFICADO SOBRE EL TABLAJE RUSTICO TREINTA Y TRES MIL CIENTO NUEVE, UBICADO EN LA LOCALIDAD DE CHICXULUB PUERTO, MUNICIPIO DE PROGRESO, ESTADO DE YUCATAN, CON UNA SUPERFICIE DE CIENTO SESENTA METROS CUADRADOS, DE FIGURA REGULAR QUE MIDE OCHO PUNTO CATORCE METROS DE FRENTE POR VEINTE METROS DE FONDO. Y LINDA: AL NORTE, CON USO COMUN VIALIDAD; AL SUR, CON LOTE CIENTO CINCUENTA Y SIETE; AL ESTE, CON LOTE DOSCIENTOS SEIS; Y AL OESTE, CON LOTE DOSCIENTOS OCHO.-----

A DICHA UNIDAD EXCLUSIVA LE CORRESPONDE UNA CUOTA DE PATRICIPACION DE 0.14787% (CERO PUNTO CATORCE MIL SETECIENTOS OCHENTA Y SIETE POR CIENTO).- LOTE DOSCIENTOS OCHO.- UNIDAD EXCLUSIVA NUMERO DOSCIENTOS OCHO SUJETA AL REGIMEN DE PROPIEDAD EN CONDOMINIO DENOMINADO "WEECH" EDIFICADO SOBRE EL TABLAJE RUSTICO TREINTA Y TRES MIL CIENTO NUEVE, UBICADO EN LA LOCALIDAD DE CHICXULUB PUERTO, MUNICIPIO DE PROGRESO, ESTADO DE YUCATAN, CON UNA SUPERFICIE DE CIENTO SESENTA METROS CUADRADOS, DE FIGURA REGULAR QUE MIDE OCHO PUNTO CATORCE METROS DE FRENTE POR VEINTE METROS DE FONDO. Y LINDA: AL NORTE, CON USO COMUN VIALIDAD; AL SUR, CON LOTE CIENTO CINCUENTA Y SEIS; AL ESTE, CON LOTE DOSCIENTOS SIETE; Y AL OESTE, CON LOTE DOSCIENTOS NUEVE.-----

A DICHA UNIDAD EXCLUSIVA LE CORRESPONDE UNA CUOTA DE PATRICIPACION DE 0.14787% (CERO PUNTO CATORCE MIL SETECIENTOS OCHENTA Y SIETE POR CIENTO).- LOTE DOSCIENTOS NUEVE.- UNIDAD EXCLUSIVA NUMERO DOSCIENTOS NUEVE SUJETA AL REGIMEN DE PROPIEDAD EN CONDOMINIO DENOMINADO "WEECH" EDIFICADO SOBRE EL TABLAJE RUSTICO TREINTA Y TRES MIL CIENTO NUEVE, UBICADO EN LA LOCALIDAD DE CHICXULUB PUERTO, MUNICIPIO DE PROGRESO, ESTADO DE YUCATAN, CON UNA SUPERFICIE DE CIENTO SESENTA METROS CUADRADOS, DE FIGURA REGULAR QUE MIDE OCHO PUNTO CATORCE METROS DE FRENTE POR VEINTE METROS DE FONDO. Y



LINDA: AL NORTE, CON USO COMUN VIALIDAD; AL SUR, CON LOTE CIENTO CINCUENTA Y CINCO; AL ESTE, CON LOTE DOSCIENTOS OCHO; Y AL OESTE, CON LOTE DOSCIENTOS DIEZ.-----

A DICHA UNIDAD EXCLUSIVA LE CORRESPONDE UNA CUOTA DE PATRICIPACION DE 0.14787% (CERO PUNTO CATORCE MIL SETECIENTOS OCHENTA Y SIETE POR CIENTO).- LOTE DOSCIENTOS DIEZ.- UNIDAD EXCLUSIVA NUMERO DOSCIENTOS DIEZ SUJETA AL REGIMEN DE PROPIEDAD EN CONDOMINIO DENOMINADO "WEECH" EDIFICADO SOBRE EL TABLAJE RUSTICO TREINTA Y TRES MIL CIENTO NUEVE, UBICADO EN LA LOCALIDAD DE CHICXULUB PUERTO, MUNICIPIO DE PROGRESO, ESTADO DE YUCATAN, CON UNA SUPERFICIE DE CIENTO SESENTA METROS CUADRADOS, DE FIGURA REGULAR QUE MIDE OCHO PUNTO CATORCE METROS DE FRENTE POR VEINTE METROS DE FONDO. Y LINDA: AL NORTE, CON USO COMUN VIALIDAD; AL SUR, CON LOTE CIENTO CINCUENTA Y CUATRO; AL ESTE, CON LOTE DOSCIENTOS NUEVE; Y AL OESTE, CON LOTE DOSCIENTOS ONCE.-----

A DICHA UNIDAD EXCLUSIVA LE CORRESPONDE UNA CUOTA DE PATRICIPACION DE 0.14787% (CERO PUNTO CATORCE MIL SETECIENTOS OCHENTA Y SIETE POR CIENTO).- LOTE DOSCIENTOS ONCE.- UNIDAD EXCLUSIVA NUMERO DOSCIENTOS ONCE SUJETA AL REGIMEN DE PROPIEDAD EN CONDOMINIO DENOMINADO "WEECH" EDIFICADO SOBRE EL TABLAJE RUSTICO TREINTA Y TRES MIL CIENTO NUEVE, UBICADO EN LA LOCALIDAD DE CHICXULUB PUERTO, MUNICIPIO DE PROGRESO, ESTADO DE YUCATAN, CON UNA SUPERFICIE DE CIENTO SESENTA METROS CUADRADOS, DE FIGURA REGULAR QUE MIDE OCHO PUNTO CATORCE METROS DE FRENTE POR VEINTE METROS DE FONDO. Y LINDA: AL NORTE, CON USO COMUN VIALIDAD; AL SUR, CON LOTE CIENTO CINCUENTA Y TRES; AL ESTE, CON LOTE DOSCIENTOS DIEZ; Y AL OESTE, CON LOTE DOSCIENTOS DOCE.-----

A DICHA UNIDAD EXCLUSIVA LE CORRESPONDE UNA CUOTA DE PATRICIPACION DE 0.14787% (CERO PUNTO CATORCE MIL SETECIENTOS OCHENTA Y SIETE POR CIENTO).- LOTE DOSCIENTOS DOCE.- UNIDAD EXCLUSIVA NUMERO DOSCIENTOS DOCE SUJETA AL REGIMEN DE PROPIEDAD EN CONDOMINIO DENOMINADO "WEECH" EDIFICADO SOBRE EL TABLAJE RUSTICO TREINTA Y TRES MIL CIENTO NUEVE, UBICADO EN LA LOCALIDAD DE CHICXULUB PUERTO, MUNICIPIO DE PROGRESO, ESTADO DE YUCATAN, CON UNA SUPERFICIE DE CIENTO SESENTA METROS CUADRADOS, DE FIGURA REGULAR QUE MIDE OCHO PUNTO CATORCE METROS DE FRENTE POR VEINTE METROS DE FONDO. Y LINDA: AL NORTE, CON USO COMUN VIALIDAD; AL SUR, CON LOTE CIENTO CINCUENTA Y DOS; AL ESTE, CON LOTE DOSCIENTOS ONCE; Y AL OESTE, CON LOTE DOSCIENTOS TRECE.-----

A DICHA UNIDAD EXCLUSIVA LE CORRESPONDE UNA CUOTA DE PATRICIPACION DE 0.14787% (CERO PUNTO CATORCE MIL SETECIENTOS OCHENTA Y SIETE POR CIENTO).- LOTE DOSCIENTOS TRECE.- UNIDAD EXCLUSIVA NUMERO DOSCIENTOS TRECE SUJETA AL REGIMEN DE PROPIEDAD EN CONDOMINIO DENOMINADO "WEECH" EDIFICADO SOBRE EL TABLAJE RUSTICO TREINTA Y TRES MIL CIENTO NUEVE, UBICADO EN LA LOCALIDAD DE CHICXULUB PUERTO, MUNICIPIO DE PROGRESO, ESTADO DE YUCATAN, CON UNA SUPERFICIE DE CIENTO SESENTA METROS CUADRADOS, DE FIGURA REGULAR QUE MIDE OCHO PUNTO CATORCE METROS DE FRENTE POR VEINTE METROS DE FONDO. Y LINDA: AL NORTE, CON USO COMUN VIALIDAD; AL SUR, CON LOTE CIENTO CINCUENTA Y UNO; AL ESTE, CON LOTE DOSCIENTOS DOCE; Y AL OESTE, CON LOTE DOSCIENTOS CATORCE.-----

A DICHA UNIDAD EXCLUSIVA LE CORRESPONDE UNA CUOTA DE PATRICIPACION DE 0.14787% (CERO PUNTO CATORCE MIL SETECIENTOS OCHENTA Y SIETE POR CIENTO).- LOTE DOSCIENTOS CATORCE.- UNIDAD EXCLUSIVA NUMERO DOSCIENTOS CATORCE SUJETA AL REGIMEN DE PROPIEDAD EN CONDOMINIO DENOMINADO "WEECH" EDIFICADO SOBRE EL TABLAJE RUSTICO TREINTA Y TRES MIL CIENTO NUEVE, UBICADO

EN LA LOCALIDAD DE CHICXULUB PUERTO, MUNICIPIO DE PROGRESO, ESTADO DE YUCATAN, CON UNA SUPERFICIE DE CIENTO SESENTA METROS CUADRADOS, DE FIGURA REGULAR QUE MIDE OCHO PUNTO CATORCE METROS DE FRENTE POR VEINTE METROS DE FONDO. Y LINDA: AL NORTE, CON USO COMUN VIALIDAD; AL SUR, CON LOTE CIENTO CINCUENTA; AL ESTE, CON LOTE DOSCIENTOS TRECE; Y AL OESTE, CON LOTE DOSCIENTOS QUINCE.-----

A DICHA UNIDAD EXCLUSIVA LE CORRESPONDE UNA CUOTA DE PATRICIPACION DE 0.14787% (CERO PUNTO CATORCE MIL SETECIENTOS OCHENTA Y SIETE POR CIENTO).- LOTE DOSCIENTOS QUINCE.- UNIDAD EXCLUSIVA NUMERO DOSCIENTOS QUINCE SUJETA AL REGIMEN DE PROPIEDAD EN CONDOMINIO DENOMINADO "WEECH" EDIFICADO SOBRE EL TABLAJE RUSTICO TREINTA Y TRES MIL CIENTO NUEVE, UBICADO EN LA LOCALIDAD DE CHICXULUB PUERTO, MUNICIPIO DE PROGRESO, ESTADO DE YUCATAN, CON UNA SUPERFICIE DE CIENTO SESENTA METROS CUADRADOS, DE FIGURA REGULAR QUE MIDE OCHO PUNTO CATORCE METROS DE FRENTE POR VEINTE METROS DE FONDO. Y LINDA: AL NORTE, CON USO COMUN VIALIDAD; AL SUR, CON LOTE CIENTO CUARENTA Y NUEVE; AL ESTE, CON LOTE DOSCIENTOS CATORCE; Y AL OESTE, CON LOTE DOSCIENTOS DIECISEIS.-----

A DICHA UNIDAD EXCLUSIVA LE CORRESPONDE UNA CUOTA DE PATRICIPACION DE 0.14787% (CERO PUNTO CATORCE MIL SETECIENTOS OCHENTA Y SIETE POR CIENTO).- LOTE DOSCIENTOS DIECISEIS.- UNIDAD EXCLUSIVA NUMERO DOSCIENTOS DIECISEIS SUJETA AL REGIMEN DE PROPIEDAD EN CONDOMINIO DENOMINADO "WEECH" EDIFICADO SOBRE EL TABLAJE RUSTICO TREINTA Y TRES MIL CIENTO NUEVE, UBICADO EN LA LOCALIDAD DE CHICXULUB PUERTO, MUNICIPIO DE PROGRESO, ESTADO DE YUCATAN, CON UNA SUPERFICIE DE CIENTO SESENTA METROS CUADRADOS, DE FIGURA REGULAR QUE MIDE OCHO PUNTO CATORCE METROS DE FRENTE POR VEINTE METROS DE FONDO. Y LINDA: AL NORTE, CON USO COMUN VIALIDAD; AL SUR, CON LOTE CIENTO CUARENTA Y OCHO; AL ESTE, CON LOTE DOSCIENTOS QUINCE; Y AL OESTE, CON LOTE DOSCIENTOS DIECISIETE.-----

A DICHA UNIDAD EXCLUSIVA LE CORRESPONDE UNA CUOTA DE PATRICIPACION DE 0.14787% (CERO PUNTO CATORCE MIL SETECIENTOS OCHENTA Y SIETE POR CIENTO).- LOTE DOSCIENTOS DIECISIETE.- UNIDAD EXCLUSIVA NUMERO DOSCIENTOS DIECISIETE SUJETA AL REGIMEN DE PROPIEDAD EN CONDOMINIO DENOMINADO "WEECH" EDIFICADO SOBRE EL TABLAJE RUSTICO TREINTA Y TRES MIL CIENTO NUEVE, UBICADO EN LA LOCALIDAD DE CHICXULUB PUERTO, MUNICIPIO DE PROGRESO, ESTADO DE YUCATAN, CON UNA SUPERFICIE DE CIENTO CINCUENTA Y OCHO PUNTO OCHENTA Y UN METROS CUADRADOS, DE FIGURA IRREGULAR Y QUE CUENTA CON LAS SIGUIENTES MEDIDAS Y COLINDANCIAS: PARTIENDO DEL ANGULO NORESTE, CON DIRECCION AL SUROESTE MIDE VEINTE METROS; DE ESTE PUNTO CON DIRECCION AL NOROESTE MIDE OCHO PUNTO TREINTA Y UN METROS; DE ESTE PUNTO CON DIRECCION AL NORESTE MIDE DIECISIETE PUNTO CINCUENTA Y CUATRO METROS; DE ESTE PUNTO CON DIRECCION AL ESTE, EN LINEA CURVA MIDE UNO PUNTO TREINTA Y NUEVE METROS; DE ESTE PUNTO CON DIRECCION AL ESTE, EN LINEA CURVA MIDE TRES PUNTO CUARENTA Y SIETE METROS; DE ESTE PUNTO CON DIRECCION AL SURESTE HASTA LLEGAR AL PUNTO DE PARTIDA Y CERRAR CON EL PERIMETRO, MIDE TRES PUNTO SETENTA Y SIETE METROS. Y LINDA: AL NORTE, CON USO COMUN VIALIDAD; AL SUR, CON LOTE CIENTO CUARENTA Y OCHO; AL ESTE, CON LOTE DOSCIENTOS DIECISEIS; Y AL OESTE, CON LOTE DOSCIENTOS DIECIOCHO.-----

A DICHA UNIDAD EXCLUSIVA LE CORRESPONDE UNA CUOTA DE PATRICIPACION DE



0.14677% (CERO PUNTO CATORCE MIL SEISCIENTOS SETENTA Y SIETE POR CIENTO).-

LOTE DOSCIENTOS DIECIOCHO.- UNIDAD EXCLUSIVA NUMERO DOSCIENTOS DIECIOCHO SUJETA AL REGIMEN DE PROPIEDAD EN CONDOMINIO DENOMINADO "WEECH" EDIFICADO SOBRE EL TABLAJE RUSTICO TREINTA Y TRES MIL CIENTO NUEVE, UBICADO EN LA LOCALIDAD DE CHICXULUB PUERTO, MUNICIPIO DE PROGRESO, ESTADO DE YUCATAN, CON UNA SUPERFICIE DE CIENTO OCHENTA Y DOS PUNTO SESENTA Y NUEVE METROS CUADRADOS, DE FIGURA IRREGULAR Y QUE CUENTA CON LAS SIGUIENTES MEDIDAS Y COLINDANCIAS: PARTIENDO DEL ANGULO NORESTE, CON DIRECCION AL SUROESTE MIDE DIECISIETE PUNTO CINCUENTA Y CUATRO METROS; DE ESTE PUNTO CON DIRECCION AL NOROESTE, MIDE TRECE PUNTO NOVENTA Y CUATRO METROS; DE ESTE PUNTO CON DIRECCION AL NORESTE MIDE CATORCE PUNTO NOVENTA Y UN METROS; DE ESTE PUNTO CON DIRECCION AL ESTE CON LIGERA INCLINACION AL SURESTE HASTA LLEGAR AL PUNTO DE PARTIDA Y CERRAR CON EL PERIMETRO, EN LINEA CURVA MIDE DIEZ PUNTO CUARENTA Y TRES METROS. Y LINDA: AL NORTE, CON USO COMUN VIALIDAD; AL SUR, CON LOTE CINCUENTA Y SEIS; AL ESTE, CON LOTE DOSCIENTOS DIECISIETE; Y AL OESTE, CON LOTE DOSCIENTOS DIECINUEVE.-----

A DICHA UNIDAD EXCLUSIVA LE CORRESPONDE UNA CUOTA DE PATRICIPACION DE 0.16884% (CERO PUNTO DIECISEIS MIL OCHOCIENTOS OCHENTA Y CUATRO POR CIENTO).-----

LOTE DOSCIENTOS DIECINUEVE.- UNIDAD EXCLUSIVA NUMERO DOSCIENTOS DIECINUEVE SUJETA AL REGIMEN DE PROPIEDAD EN CONDOMINIO DENOMINADO "WEECH" EDIFICADO SOBRE EL TABLAJE RUSTICO TREINTA Y TRES MIL CIENTO NUEVE, UBICADO EN LA LOCALIDAD DE CHICXULUB PUERTO, MUNICIPIO DE PROGRESO, ESTADO DE YUCATAN, CON UNA SUPERFICIE DE TRESCIENTOS NUEVE PUNTO CATORCE METROS CUADRADOS, DE FIGURA IRREGULAR Y QUE CUENTA CON LAS SIGUIENTES MEDIDAS Y COLINDANCIAS: PARTIENDO DEL ANGULO ESTE CON DIRECCION AL SUROESTE, MIDE CATORCE PUNTO NOVENTA Y UN METROS; DE ESTE PUNTO CON DIRECCION AL NOROESTE, MIDE CATORCE PUNTO SESENTA Y OCHO METROS; DE ESTE PUNTO CON DIRECCION AL NORESTE, MIDE TRECE PUNTO VEINTICUATRO METROS; DE ESTE PUNTO CON DIRECCION AL ESTE, MIDE QUINCE PUNTO NOVENTA METROS; DE ESTE PUNTO CON DIRECCION AL SUR CON LIGERA INCLINACION AL SURESTE HASTA LLEGAR AL PUNTO DE PARTIDA Y CERRAR CON EL PERIMETRO, EN LINEA CURVA MIDE DIEZ PUNTO VEINTINUEVE METROS. Y LINDA: AL NORTE, CON LOTE DOSCIENTOS VEINTE; AL SUR, CON LOTES CINCUENTA Y SEIS Y DOSCIENTOS DIECIOCHO; AL ESTE, CON LOTE DOSCIENTOS DIECIOCHO Y USO COMUN VIALIDAD; Y AL OESTE, CON TABLAJE TREINTA Y TRES MIL CIENTO ONCE.-----

A DICHA UNIDAD EXCLUSIVA LE CORRESPONDE UNA CUOTA DE PATRICIPACION DE 0.28570% (CERO PUNTO VEINTIOCHO MIL QUINIENTOS SETENTA POR CIENTO).-----

LOTE DOSCIENTOS VEINTE.- UNIDAD EXCLUSIVA NUMERO DOSCIENTOS VEINTE SUJETA AL REGIMEN DE PROPIEDAD EN CONDOMINIO DENOMINADO "WEECH" EDIFICADO SOBRE EL TABLAJE RUSTICO TREINTA Y TRES MIL CIENTO NUEVE, UBICADO EN LA LOCALIDAD DE CHICXULUB PUERTO, MUNICIPIO DE PROGRESO, ESTADO DE YUCATAN, CON UNA SUPERFICIE DE TRESCIENTOS DOS PUNTO NOVENTA METROS CUADRADOS, DE FIGURA IRREGULAR Y QUE CUENTA CON LAS SIGUIENTES MEDIDAS Y COLINDANCIAS: PARTIENDO DEL ANGULO NORESTE CON DIRECCION AL SURESTE, EN LINEA CURVA MIDE TRES PUNTO CERO CINCO METROS; DE ESTE PUNTO CON DIRECCION AL SUROESTE, EN LINEA CURVA MIDE OCHO PUNTO SESENTA Y CUATRO METROS; DE ESTE PUNTO CON DIRECCION AL OESTE, MIDE QUINCE PUNTO NOVENTA METROS; DE ESTE PUNTO CON

DIRECCION AL NORESTE MIDE DIECINUEVE PUNTO CERO OCHO METROS; DE ESTE PUNTO CON DIRECCION AL SURESTE, MIDE VEINTE PUNTO CERO OCHO METROS. Y LINDA: AL NORTE, CON LOTE DOSCIENTOS VEINTIUNO; AL SUR, CON LOTE DOSCIENTOS DIECINUEVE; AL ESTE, CON USO COMUN VIALIDAD; Y AL OESTE, CON LOTE TABLAJE TREINTA Y TRES MIL CIENTO ONCE.---

A DICHA UNIDAD EXCLUSIVA LE CORRESPONDE UNA CUOTA DE PATRICIPACION DE 0.27994% (CERO PUNTO VEINTISIETE MIL NOVECIENTOS NOVENTA Y CUATRO POR CIENTO).-----

LOTE DOSCIENTOS VEINTIUNO.- UNIDAD EXCLUSIVA NUMERO DOSCIENTOS VEINTIUNO SUJETA AL REGIMEN DE PROPIEDAD EN CONDOMINIO DENOMINADO "WEECH" EDIFICADO SOBRE EL TABLAJE RUSTICO TREINTA Y TRES MIL CIENTO NUEVE, UBICADO EN LA LOCALIDAD DE CHICXULUB PUERTO, MUNICIPIO DE PROGRESO, ESTADO DE YUCATAN, CON UNA SUPERFICIE DE CIENTO SESENTA PUNTO SESENTA Y SIETE METROS CUADRADOS, DE FIGURA REGULAR QUE MIDE OCHO METROS DE FRENTE POR VEINTE PUNTO CERO OCHO METROS DE FONDO. Y LINDA: AL NORTE, CON LOTE DOSCIENTOS VEINTIDOS; AL SUR, CON LOTE DOSCIENTOS VEINTE; AL ESTE, CON USO COMUN VIALIDAD; Y AL OESTE, CON TABLAJE TREINTA Y TRES MIL CIENTO ONCE.-----

A DICHA UNIDAD EXCLUSIVA LE CORRESPONDE UNA CUOTA DE PATRICIPACION DE 0.14849% (CERO PUNTO CATORCE MIL OCHOCIENTOS CUARENTA Y NUEVE POR CIENTO).-----

LOTE DOSCIENTOS VEINTIDOS.- UNIDAD EXCLUSIVA NUMERO DOSCIENTOS VEINTIDOS SUJETA AL REGIMEN DE PROPIEDAD EN CONDOMINIO DENOMINADO "WEECH" EDIFICADO SOBRE EL TABLAJE RUSTICO TREINTA Y TRES MIL CIENTO NUEVE, UBICADO EN LA LOCALIDAD DE CHICXULUB PUERTO, MUNICIPIO DE PROGRESO, ESTADO DE YUCATAN, CON UNA SUPERFICIE DE CIENTO SESENTA PUNTO SESENTA Y SIETE METROS CUADRADOS, DE FIGURA REGULAR QUE MIDE OCHO METROS DE FRENTE POR VEINTE PUNTO CERO OCHO METROS DE FONDO. Y LINDA: AL NORTE, CON LOTE DOSCIENTOS VEINTITRES; AL SUR, CON LOTE DOSCIENTOS VEINTIUNO; AL ESTE, CON USO COMUN VIALIDAD; Y AL OESTE, CON TABLAJE TREINTA Y TRES MIL CIENTO ONCE.-----

A DICHA UNIDAD EXCLUSIVA LE CORRESPONDE UNA CUOTA DE PATRICIPACION DE 0.14849% (CERO PUNTO CATORCE MIL OCHOCIENTOS CUARENTA Y NUEVE POR CIENTO).-----

LOTE DOSCIENTOS VEINTITRES.- UNIDAD EXCLUSIVA NUMERO DOSCIENTOS VEINTITRES SUJETA AL REGIMEN DE PROPIEDAD EN CONDOMINIO DENOMINADO "WEECH" EDIFICADO SOBRE EL TABLAJE RUSTICO TREINTA Y TRES MIL CIENTO NUEVE, UBICADO EN LA LOCALIDAD DE CHICXULUB PUERTO, MUNICIPIO DE PROGRESO, ESTADO DE YUCATAN, CON UNA SUPERFICIE DE CIENTO SESENTA PUNTO SESENTA Y NUEVE METROS CUADRADOS, DE FIGURA REGULAR QUE MIDE OCHO METROS DE FRENTE POR VEINTE PUNTO CERO OCHO METROS DE FONDO. Y LINDA: AL NORTE, CON LOTE DOSCIENTOS VEINTICUATRO; AL SUR, CON LOTE DOSCIENTOS VEINTIDOS; AL ESTE, CON USO COMUN VIALIDAD; Y AL OESTE, CON TABLAJE TREINTA Y TRES MIL CIENTO ONCE.-----

A DICHA UNIDAD EXCLUSIVA LE CORRESPONDE UNA CUOTA DE PATRICIPACION DE 0.14851% (CERO PUNTO CATORCE MIL OCHOCIENTOS CINCUENTA Y UNO POR CIENTO).-----

LOTE DOSCIENTOS VEINTICUATRO.- UNIDAD EXCLUSIVA NUMERO DOSCIENTOS VEINTICUATRO SUJETA AL REGIMEN DE PROPIEDAD EN CONDOMINIO DENOMINADO "WEECH" EDIFICADO SOBRE EL TABLAJE RUSTICO TREINTA Y TRES MIL CIENTO NUEVE, UBICADO EN LA LOCALIDAD DE CHICXULUB PUERTO, MUNICIPIO DE PROGRESO,



ESTADO DE YUCATAN, CON UNA SUPERFICIE DE CIENTO SESENTA PUNTO SESENTA Y NUEVE METROS CUADRADOS, DE FIGURA REGULAR QUE MIDE OCHO METROS DE FRENTE POR VEINTE PUNTO CERO OCHO METROS DE FONDO. Y LINDA: AL NORTE, CON LOTE DOSCIENTOS VEINTICINCO; AL SUR, CON LOTE DOSCIENTOS VEINTITRES; AL ESTE, CON USO COMUN VIALIDAD; Y AL OESTE, CON TABLAJE TREINTA Y TRES MIL CIENTO ONCE.-----

A DICHA UNIDAD EXCLUSIVA LE CORRESPONDE UNA CUOTA DE PATRICIPACION DE 0.14851% (CERO PUNTO CATORCE MIL OCHOCIENTOS CINCUENTA Y UNO POR CIENTO).-----

LOTE DOSCIENTOS VEINTICINCO.- UNIDAD EXCLUSIVA NUMERO DOSCIENTOS VEINTICINCO SUJETA AL REGIMEN DE PROPIEDAD EN CONDOMINIO DENOMINADO "WEECH" EDIFICADO SOBRE EL TABLAJE RUSTICO TREINTA Y TRES MIL CIENTO NUEVE, UBICADO EN LA LOCALIDAD DE CHICXULUB PUERTO, MUNICIPIO DE PROGRESO, ESTADO DE YUCATAN, CON UNA SUPERFICIE DE TRESCIENTOS TRES PUNTO VEINTIDOS METROS CUADRADOS, DE FIGURA IRREGULAR Y QUE CUENTA CON LAS SIGUIENTES MEDIDAS Y COLINDANCIAS: PARTIENDO DEL ANGULO SURESTE CON DIRECCION AL SURESTE, EN LINEA CURVA MIDE ONCE PUNTO SESENTA Y CUATRO METROS; DE ESTE PUNTO CON DIRECCION AL SURESTE, EN LINEA CURVA MIDE UNO PUNTO OCHENTA Y SEIS METROS; DE ESTE PUNTO CON DIRECCION AL NOROESTE, MIDE VEINTE PUNTO CERO SIETE METROS; DE ESTE PUNTO CON DIRECCION AL NORESTE, MIDE VEINTICINCO PUNTO DIECISIETE METROS; DE ESTE PUNTO CON DIRECCION AL SURESTE HASTA LLEGAR AL PUNTO DE PARTIDA Y CERRAR CON EL PERIMETRO, MIDE VEINTE PUNTO CUARENTA Y UN METROS. Y LINDA: AL NORTE, CON LOTE DOSCIENTOS VEINTISEIS; AL SUR, CON LOTE DOSCIENTOS VEINTICUATRO; AL ESTE, CON USO COMUN VIALIDAD; Y AL OESTE, CON TABLAJE TREINTA Y TRES MIL CIENTO ONCE.-----

A DICHA UNIDAD EXCLUSIVA LE CORRESPONDE UNA CUOTA DE PATRICIPACION DE 0.28023% (CERO PUNTO VEINTIOCHO MIL VEINTITRES POR CIENTO).-----

LOTE DOSCIENTOS VEINTISEIS.- UNIDAD EXCLUSIVA NUMERO DOSCIENTOS VEINTISEIS SUJETA AL REGIMEN DE PROPIEDAD EN CONDOMINIO DENOMINADO "WEECH" EDIFICADO SOBRE EL TABLAJE RUSTICO TREINTA Y TRES MIL CIENTO NUEVE, UBICADO EN LA LOCALIDAD DE CHICXULUB PUERTO, MUNICIPIO DE PROGRESO, ESTADO DE YUCATAN, CON UNA SUPERFICIE DE QUINIENTOS VEINTIDOS PUNTO CUARENTA Y UN METROS CUADRADOS, DE FIGURA IRREGULAR Y QUE CUENTA CON LAS SIGUIENTES MEDIDAS Y COLINDANCIAS: PARTIENDO DEL ANGULO ESTE CON DIRECCION AL SUR, MIDE VEINTIUN PUNTO CINCUENTA Y DOS METROS; DE ESTE PUNTO CON DIRECCION AL SUROESTE, EN LINEA CURVA MIDE ONCE PUNTO CUARENTA Y SEIS METROS; DE ESTE PUNTO CON DIRECCION AL NOROESTE MIDE VEINTE PUNTO CUARENTA Y UN METROS; DE ESTE PUNTO CON DIRECCION AL NORESTE MIDE VEINTIUNO PUNTO NOVENTA Y CUATRO METROS; DE ESTE PUNTO CON DIRECCION AL SURESTE HASTA LLEGAR AL PUNTO DE PARTIDA Y CERRAR CON EL PERIMETRO, MIDE DIECIOCHO PUNTO NOVENTA Y SEIS METROS. Y LINDA: AL NORTE, CON PARCELA CINCUENTA Y CUATRO; AL SUR, CON LOTE DOSCIENTOS VEINTICINCO Y USO COMUN VIALIDAD; AL ESTE, CON LOTE DOSCIENTOS SESENTA Y SEIS; Y AL OESTE, CON TABLAJE TREINTA Y TRES MIL CIENTO ONCE.-----

A DICHA UNIDAD EXCLUSIVA LE CORRESPONDE UNA CUOTA DE PATRICIPACION DE 0.48280% (CERO PUNTO CUARENTA Y OCHO MIL DOSCIENTOS OCHENTA POR CIENTO).-----

LOTE DOSCIENTOS VEINTISIETE.- UNIDAD EXCLUSIVA NUMERO DOSCIENTOS VEINTISIETE SUJETA AL REGIMEN DE PROPIEDAD EN CONDOMINIO DENOMINADO "WEECH" EDIFICADO SOBRE EL TABLAJE RUSTICO TREINTA Y TRES MIL CIENTO NUEVE, UBICADO EN LA LOCALIDAD DE CHICXULUB PUERTO, MUNICIPIO DE PROGRESO,

ESTADO DE YUCATAN, CON UNA SUPERFICIE DE DOSCIENTOS METROS CUADRADOS, DE FIGURA REGULAR QUE MIDE DIEZ METROS DE FRENTE POR VEINTE PUNTO TREINTA Y SEIS METROS DE FONDO. Y LINDA: AL NORTE, CON LOTE DOSCIENTOS CUARENTA Y DOS; AL SUR, CON USO COMUN VIALIDAD; AL ESTE, CON LOTES DOSCIENTOS CUARENTA Y SIETE, DOSCIENTOS CUARENTA Y SEIS Y DOSCIENTOS CUARENTA Y CINCO; Y AL OESTE, CON LOTE DOSCIENTOS VEINTIOCHO.-----

A DICHA UNIDAD EXCLUSIVA LE CORRESPONDE UNA CUOTA DE PATRICIPACION DE 0.18484% (CERO PUNTO DIECIOCHO MIL CUATROCIENTOS OCHENTA Y CUATRO POR CIENTO).-----

LOTE DOSCIENTOS VEINTIOCHO.- UNIDAD EXCLUSIVA NUMERO DOSCIENTOS VEINTIOCHO SUJETA AL REGIMEN DE PROPIEDAD EN CONDOMINIO DENOMINADO "WEECH" EDIFICADO SOBRE EL TABLAJE RUSTICO TREINTA Y TRES MIL CIENTO NUEVE, UBICADO EN LA LOCALIDAD DE CHICXULUB PUERTO, MUNICIPIO DE PROGRESO, ESTADO DE YUCATAN, CON UNA SUPERFICIE DE DOSCIENTOS METROS CUADRADOS, DE FIGURA REGULAR QUE MIDE DIEZ METROS DE FRENTE POR VEINTE PUNTO TREINTA Y SEIS METROS DE FONDO. Y LINDA: AL NORTE, CON LOTE DOSCIENTOS CUARENTA Y UNO; AL SUR, CON USO COMUN VIALIDAD; AL ESTE, CON LOTE DOSCIENTOS VEINTISIETE; Y AL OESTE, CON LOTE DOSCIENTOS VEINTINUEVE.-----

A DICHA UNIDAD EXCLUSIVA LE CORRESPONDE UNA CUOTA DE PATRICIPACION DE 0.18484% (CERO PUNTO DIECIOCHO MIL CUATROCIENTOS OCHENTA Y CUATRO POR CIENTO).-----


LOTE DOSCIENTOS VEINTINUEVE.- UNIDAD EXCLUSIVA NUMERO DOSCIENTOS VEINTINUEVE SUJETA AL REGIMEN DE PROPIEDAD EN CONDOMINIO DENOMINADO "WEECH" EDIFICADO SOBRE EL TABLAJE RUSTICO TREINTA Y TRES MIL CIENTO NUEVE, UBICADO EN LA LOCALIDAD DE CHICXULUB PUERTO, MUNICIPIO DE PROGRESO, ESTADO DE YUCATAN, CON UNA SUPERFICIE DE DOSCIENTOS METROS CUADRADOS, DE FIGURA REGULAR QUE MIDE DIEZ METROS DE FRENTE POR VEINTE PUNTO TREINTA Y SEIS METROS DE FONDO. Y LINDA: AL NORTE, CON LOTE DOSCIENTOS CUARENTA; AL SUR, CON USO COMUN VIALIDAD; AL ESTE, CON LOTE DOSCIENTOS VEINTIOCHO; Y AL OESTE, CON LOTE DOSCIENTOS TREINTA.-----

A DICHA UNIDAD EXCLUSIVA LE CORRESPONDE UNA CUOTA DE PATRICIPACION DE 0.18484% (CERO PUNTO DIECIOCHO MIL CUATROCIENTOS OCHENTA Y CUATRO POR CIENTO).-----

LOTE DOSCIENTOS TREINTA.- UNIDAD EXCLUSIVA NUMERO DOSCIENTOS TREINTA SUJETA AL REGIMEN DE PROPIEDAD EN CONDOMINIO DENOMINADO "WEECH" EDIFICADO SOBRE EL TABLAJE RUSTICO TREINTA Y TRES MIL CIENTO NUEVE, UBICADO EN LA LOCALIDAD DE CHICXULUB PUERTO, MUNICIPIO DE PROGRESO, ESTADO DE YUCATAN, CON UNA SUPERFICIE DE DOSCIENTOS METROS CUADRADOS, DE FIGURA REGULAR QUE MIDE DIEZ METROS DE FRENTE POR VEINTE PUNTO TREINTA Y SEIS METROS DE FONDO. Y LINDA: AL NORTE, CON LOTE DOSCIENTOS TREINTA Y NUEVE; AL SUR, CON USO COMUN VIALIDAD; AL ESTE, CON LOTE DOSCIENTOS VEINTINUEVE; Y AL OESTE, CON LOTE DOSCIENTOS TREINTA Y UNO.-----

A DICHA UNIDAD EXCLUSIVA LE CORRESPONDE UNA CUOTA DE PATRICIPACION DE 0.18484% (CERO PUNTO DIECIOCHO MIL CUATROCIENTOS OCHENTA Y CUATRO POR CIENTO).-----

LOTE DOSCIENTOS TREINTA Y UNO.- UNIDAD EXCLUSIVA NUMERO DOSCIENTOS TREINTA Y UNO SUJETA AL REGIMEN DE PROPIEDAD EN CONDOMINIO DENOMINADO



"WEECH" EDIFICADO SOBRE EL TABLAJE RUSTICO TREINTA Y TRES MIL CIENTO NUEVE, UBICADO EN LA LOCALIDAD DE CHICXULUB PUERTO, MUNICIPIO DE PROGRESO, ESTADO DE YUCATAN, CON UNA SUPERFICIE DE DOSCIENTOS METROS CUADRADOS, DE FIGURA REGULAR QUE MIDE DIEZ METROS DE FRENTE POR VEINTE PUNTO TREINTA Y SEIS METROS DE FONDO. Y LINDA: AL NORTE, CON LOTE DOSCIENTOS TREINTA Y OCHO; AL SUR, CON USO COMUN VIALIDAD; AL ESTE, CON LOTE DOSCIENTOS TREINTA; Y AL OESTE, CON LOTE DOSCIENTOS TREINTA Y DOS.-----

A DICHA UNIDAD EXCLUSIVA LE CORRESPONDE UNA CUOTA DE PATRICIPACION DE 0.18484% (CERO PUNTO DIECIOCHO MIL CUATROCIENTOS OCHENTA Y CUATRO POR CIENTO).-----

LOTE DOSCIENTOS TREINTA Y DOS.- UNIDAD EXCLUSIVA NUMERO DOSCIENTOS TREINTA Y DOS SUJETA AL REGIMEN DE PROPIEDAD EN CONDOMINIO DENOMINADO "WEECH" EDIFICADO SOBRE EL TABLAJE RUSTICO TREINTA Y TRES MIL CIENTO NUEVE, UBICADO EN LA LOCALIDAD DE CHICXULUB PUERTO, MUNICIPIO DE PROGRESO, ESTADO DE YUCATAN, CON UNA SUPERFICIE DE DOSCIENTOS METROS CUADRADOS, DE FIGURA REGULAR QUE MIDE DIEZ METROS DE FRENTE POR VEINTE PUNTO TREINTA Y SEIS METROS DE FONDO. Y LINDA: AL NORTE, CON LOTE DOSCIENTOS TREINTA Y SIETE; AL SUR, CON USO COMUN VIALIDAD; AL ESTE, CON LOTE DOSCIENTOS TREINTA Y UNO; Y AL OESTE, CON LOTE DOSCIENTOS TREINTA Y TRES.-----

A DICHA UNIDAD EXCLUSIVA LE CORRESPONDE UNA CUOTA DE PATRICIPACION DE 0.18484% (CERO PUNTO DIECIOCHO MIL CUATROCIENTOS OCHENTA Y CUATRO POR CIENTO).-----

LOTE DOSCIENTOS TREINTA Y TRES.- UNIDAD EXCLUSIVA NUMERO DOSCIENTOS TREINTA Y TRES SUJETA AL REGIMEN DE PROPIEDAD EN CONDOMINIO DENOMINADO "WEECH" EDIFICADO SOBRE EL TABLAJE RUSTICO TREINTA Y TRES MIL CIENTO NUEVE, UBICADO EN LA LOCALIDAD DE CHICXULUB PUERTO, MUNICIPIO DE PROGRESO, ESTADO DE YUCATAN, CON UNA SUPERFICIE DE DOSCIENTOS METROS CUADRADOS, DE FIGURA REGULAR QUE MIDE DIEZ METROS DE FRENTE POR VEINTE PUNTO TREINTA Y SEIS METROS DE FONDO. Y LINDA: AL NORTE, CON LOTE DOSCIENTOS TREINTA Y SEIS; AL SUR, CON USO COMUN VIALIDAD; AL ESTE, CON LOTE DOSCIENTOS TREINTA Y DOS; Y AL OESTE, CON LOTE DOSCIENTOS TREINTA Y CUATRO.-----

A DICHA UNIDAD EXCLUSIVA LE CORRESPONDE UNA CUOTA DE PATRICIPACION DE 0.18484% (CERO PUNTO DIECIOCHO MIL CUATROCIENTOS OCHENTA Y CUATRO POR CIENTO).-----

LOTE DOSCIENTOS TREINTA Y CUATRO.- UNIDAD EXCLUSIVA NUMERO DOSCIENTOS TREINTA Y CUATRO SUJETA AL REGIMEN DE PROPIEDAD EN CONDOMINIO DENOMINADO "WEECH" EDIFICADO SOBRE EL TABLAJE RUSTICO TREINTA Y TRES MIL CIENTO NUEVE, UBICADO EN LA LOCALIDAD DE CHICXULUB PUERTO, MUNICIPIO DE PROGRESO, ESTADO DE YUCATAN, CON UNA SUPERFICIE DE DOSCIENTOS METROS CUADRADOS, DE FIGURA REGULAR QUE MIDE DIEZ METROS DE FRENTE POR VEINTE PUNTO TREINTA Y SEIS METROS DE FONDO. Y LINDA: AL NORTE, CON LOTE DOSCIENTOS TREINTA Y CINCO; AL SUR, CON USO COMUN VIALIDAD; AL ESTE, CON LOTE DOSCIENTOS TREINTA Y TRES; Y AL OESTE, CON AREA VERDE CINCO.-----

A DICHA UNIDAD EXCLUSIVA LE CORRESPONDE UNA CUOTA DE PATRICIPACION DE 0.18484% (CERO PUNTO DIECIOCHO MIL CUATROCIENTOS OCHENTA Y CUATRO POR CIENTO).-----

LOTE DOSCIENTOS TREINTA Y CINCO.- UNIDAD EXCLUSIVA NUMERO DOSCIENTOS

TREINTA Y CINCO SUJETA AL REGIMEN DE PROPIEDAD EN CONDOMINIO DENOMINADO "WEECH" EDIFICADO SOBRE EL TABLAJE RUSTICO TREINTA Y TRES MIL CIENTO NUEVE, UBICADO EN LA LOCALIDAD DE CHICXULUB PUERTO, MUNICIPIO DE PROGRESO, ESTADO DE YUCATAN, CON UNA SUPERFICIE DE DOSCIENTOS METROS CUADRADOS, DE FIGURA REGULAR QUE MIDE DIEZ METROS DE FRENTE POR VEINTE PUNTO TREINTA Y SEIS METROS DE FONDO. Y LINDA: AL NORTE, CON USO COMUN VIALIDAD; AL SUR, CON LOTE DOSCIENTOS TREINTA Y CUATRO; AL ESTE, CON LOTE DOSCIENTOS TREINTA Y SEIS; Y AL OESTE, CON AREA VERDE CINCO.-----

A DICHA UNIDAD EXCLUSIVA LE CORRESPONDE UNA CUOTA DE PATRICIPACION DE 0.18484% (CERO PUNTO DIECIOCHO MIL CUATROCIENTOS OCHENTA Y CUATRO POR CIENTO).-----

LOTE DOSCIENTOS TREINTA Y SEIS.- UNIDAD EXCLUSIVA NUMERO DOSCIENTOS TREINTA Y SEIS SUJETA AL REGIMEN DE PROPIEDAD EN CONDOMINIO DENOMINADO "WEECH" EDIFICADO SOBRE EL TABLAJE RUSTICO TREINTA Y TRES MIL CIENTO NUEVE, UBICADO EN LA LOCALIDAD DE CHICXULUB PUERTO, MUNICIPIO DE PROGRESO, ESTADO DE YUCATAN, CON UNA SUPERFICIE DE DOSCIENTOS METROS CUADRADOS, DE FIGURA REGULAR QUE MIDE DIEZ METROS DE FRENTE POR VEINTE PUNTO TREINTA Y SEIS METROS DE FONDO. Y LINDA: AL NORTE, CON USO COMUN VIALIDAD; AL SUR, CON LOTE DOSCIENTOS TREINTA Y TRES; AL ESTE, CON LOTE DOSCIENTOS TREINTA Y SIETE; Y AL OESTE, CON LOTE DOSCIENTOS TREINTA Y CINCO.-----

A DICHA UNIDAD EXCLUSIVA LE CORRESPONDE UNA CUOTA DE PATRICIPACION DE 0.18484% (CERO PUNTO DIECIOCHO MIL CUATROCIENTOS OCHENTA Y CUATRO POR CIENTO).-----

LOTE DOSCIENTOS TREINTA Y SIETE.- UNIDAD EXCLUSIVA NUMERO DOSCIENTOS TREINTA Y SIETE SUJETA AL REGIMEN DE PROPIEDAD EN CONDOMINIO DENOMINADO "WEECH" EDIFICADO SOBRE EL TABLAJE RUSTICO TREINTA Y TRES MIL CIENTO NUEVE, UBICADO EN LA LOCALIDAD DE CHICXULUB PUERTO, MUNICIPIO DE PROGRESO, ESTADO DE YUCATAN, CON UNA SUPERFICIE DE DOSCIENTOS METROS CUADRADOS, DE FIGURA REGULAR QUE MIDE DIEZ METROS DE FRENTE POR VEINTE PUNTO TREINTA Y SEIS METROS DE FONDO. Y LINDA: AL NORTE, CON USO COMUN VIALIDAD; AL SUR, CON LOTE DOSCIENTOS TREINTA Y DOS; AL ESTE, CON LOTE DOSCIENTOS TREINTA Y OCHO; Y AL OESTE, CON LOTE DOSCIENTOS TREINTA Y SEIS.-----

A DICHA UNIDAD EXCLUSIVA LE CORRESPONDE UNA CUOTA DE PATRICIPACION DE 0.18484% (CERO PUNTO DIECIOCHO MIL CUATROCIENTOS OCHENTA Y CUATRO POR CIENTO).-----

LOTE DOSCIENTOS TREINTA Y OCHO.- UNIDAD EXCLUSIVA NUMERO DOSCIENTOS TREINTA Y OCHO SUJETA AL REGIMEN DE PROPIEDAD EN CONDOMINIO DENOMINADO "WEECH" EDIFICADO SOBRE EL TABLAJE RUSTICO TREINTA Y TRES MIL CIENTO NUEVE, UBICADO EN LA LOCALIDAD DE CHICXULUB PUERTO, MUNICIPIO DE PROGRESO, ESTADO DE YUCATAN, CON UNA SUPERFICIE DE DOSCIENTOS METROS CUADRADOS, DE FIGURA REGULAR QUE MIDE DIEZ METROS DE FRENTE POR VEINTE PUNTO TREINTA Y SEIS METROS DE FONDO. Y LINDA: AL NORTE, CON USO COMUN VIALIDAD; AL SUR, CON LOTE DOSCIENTOS TREINTA Y UNO; AL ESTE, CON LOTE DOSCIENTOS TREINTA Y NUEVE; Y AL OESTE, CON LOTE DOSCIENTOS TREINTA Y SIETE.-----

A DICHA UNIDAD EXCLUSIVA LE CORRESPONDE UNA CUOTA DE PATRICIPACION DE 0.18484% (CERO PUNTO DIECIOCHO MIL CUATROCIENTOS OCHENTA Y CUATRO POR CIENTO).-----



LOTE DOSCIENTOS TREINTA Y NUEVE.- UNIDAD EXCLUSIVA NUMERO DOSCIENTOS TREINTA Y NUEVE SUJETA AL REGIMEN DE PROPIEDAD EN CONDOMINIO DENOMINADO "WEECH" EDIFICADO SOBRE EL TABLAJE RUSTICO TREINTA Y TRES MIL CIENTO NUEVE, UBICADO EN LA LOCALIDAD DE CHICXULUB PUERTO, MUNICIPIO DE PROGRESO, ESTADO DE YUCATAN, CON UNA SUPERFICIE DE DOSCIENTOS METROS CUADRADOS, DE FIGURA REGULAR QUE MIDE DIEZ METROS DE FRENTE POR VEINTE PUNTO TREINTA Y SEIS METROS DE FONDO. Y LINDA: AL NORTE, CON USO COMUN VIALIDAD; AL SUR, CON LOTE DOSCIENTOS TREINTA; AL ESTE, CON LOTE DOSCIENTOS CUARENTA; Y AL OESTE, CON LOTE DOSCIENTOS TREINTA Y OCHO.-----

A DICHA UNIDAD EXCLUSIVA LE CORRESPONDE UNA CUOTA DE PATRICIPACION DE 0.18484% (CERO PUNTO DIECIOCHO MIL CUATROCIENTOS OCHENTA Y CUATRO POR CIENTO).-----

LOTE DOSCIENTOS CUARENTA.- UNIDAD EXCLUSIVA NUMERO DOSCIENTOS CUARENTA SUJETA AL REGIMEN DE PROPIEDAD EN CONDOMINIO DENOMINADO "WEECH" EDIFICADO SOBRE EL TABLAJE RUSTICO TREINTA Y TRES MIL CIENTO NUEVE, UBICADO EN LA LOCALIDAD DE CHICXULUB PUERTO, MUNICIPIO DE PROGRESO, ESTADO DE YUCATAN, CON UNA SUPERFICIE DE DOSCIENTOS METROS CUADRADOS, DE FIGURA REGULAR QUE MIDE DIEZ METROS DE FRENTE POR VEINTE PUNTO TREINTA Y SEIS METROS DE FONDO. Y LINDA: AL NORTE, CON USO COMUN VIALIDAD; AL SUR, CON LOTE DOSCIENTOS VEINTINUEVE; AL ESTE, CON LOTE DOSCIENTOS CUARENTA Y UNO; Y AL OESTE, CON LOTE DOSCIENTOS TREINTA Y NUEVE.-----

A DICHA UNIDAD EXCLUSIVA LE CORRESPONDE UNA CUOTA DE PATRICIPACION DE 0.18484% (CERO PUNTO DIECIOCHO MIL CUATROCIENTOS OCHENTA Y CUATRO POR CIENTO).-----

LOTE DOSCIENTOS CUARENTA Y UNO.- UNIDAD EXCLUSIVA NUMERO DOSCIENTOS CUARENTA Y UNO SUJETA AL REGIMEN DE PROPIEDAD EN CONDOMINIO DENOMINADO "WEECH" EDIFICADO SOBRE EL TABLAJE RUSTICO TREINTA Y TRES MIL CIENTO NUEVE, UBICADO EN LA LOCALIDAD DE CHICXULUB PUERTO, MUNICIPIO DE PROGRESO, ESTADO DE YUCATAN, CON UNA SUPERFICIE DE DOSCIENTOS METROS CUADRADOS, DE FIGURA REGULAR QUE MIDE DIEZ METROS DE FRENTE POR VEINTE PUNTO TREINTA Y SEIS METROS DE FONDO. Y LINDA: AL NORTE, CON USO COMUN VIALIDAD; AL SUR, CON LOTE DOSCIENTOS VEINTIOCHO; AL ESTE, CON LOTE DOSCIENTOS CUARENTA Y DOS; Y AL OESTE, CON LOTE DOSCIENTOS CUARENTA.-----

A DICHA UNIDAD EXCLUSIVA LE CORRESPONDE UNA CUOTA DE PATRICIPACION DE 0.18484% (CERO PUNTO DIECIOCHO MIL CUATROCIENTOS OCHENTA Y CUATRO POR CIENTO).-----

LOTE DOSCIENTOS CUARENTA Y DOS.- UNIDAD EXCLUSIVA NUMERO DOSCIENTOS CUARENTA Y DOS SUJETA AL REGIMEN DE PROPIEDAD EN CONDOMINIO DENOMINADO "WEECH" EDIFICADO SOBRE EL TABLAJE RUSTICO TREINTA Y TRES MIL CIENTO NUEVE, UBICADO EN LA LOCALIDAD DE CHICXULUB PUERTO, MUNICIPIO DE PROGRESO, ESTADO DE YUCATAN, CON UNA SUPERFICIE DE DOSCIENTOS METROS CUADRADOS, DE FIGURA REGULAR QUE MIDE DIEZ METROS DE FRENTE POR VEINTE PUNTO TREINTA Y SEIS METROS DE FONDO. Y LINDA: AL NORTE, CON USO COMUN VIALIDAD; AL SUR, CON LOTE DOSCIENTOS VEINTISIETE; AL ESTE, CON LOTES DOSCIENTOS CUARENTA Y CINCO, DOSCIENTOS CUARENTA Y CUATRO Y DOSCIENTOS CUARENTA Y TRES; Y AL OESTE, CON LOTE DOSCIENTOS CUARENTA Y UNO.-----

A DICHA UNIDAD EXCLUSIVA LE CORRESPONDE UNA CUOTA DE PATRICIPACION DE

0.18484% (CERO PUNTO DIECIOCHO MIL CUATROCIENTOS OCHENTA Y CUATRO POR CIENTO).-----

LOTE DOSCIENTOS CUARENTA Y TRES.- UNIDAD EXCLUSIVA NUMERO DOSCIENTOS CUARENTA Y TRES SUJETA AL REGIMEN DE PROPIEDAD EN CONDOMINIO DENOMINADO "WEECH" EDIFICADO SOBRE EL TABLAJE RUSTICO TREINTA Y TRES MIL CIENTO NUEVE, UBICADO EN LA LOCALIDAD DE CHICXULUB PUERTO, MUNICIPIO DE PROGRESO, ESTADO DE YUCATAN, CON UNA SUPERFICIE DE CIENTO TREINTA Y CINCO PUNTO CUARENTA Y SIETE METROS CUADRADOS, DE FIGURA IRREGULAR Y QUE CUENTA CON LAS SIGUIENTES MEDIDAS Y COLINDANCIAS: PARTIENDO DEL NOROESTE CON DIRECCION AL SURESTE, MIDE TRECE PUNTO SESENTA Y NUEVE METROS; DE ESTE PUNTO CON DIRECCION AL SURESTE, EN LINEA CURVA MIDE CINCO PUNTO CINCUENTA Y TRES METROS; DE ESTE PUNTO CON DIRECCION AL SUROESTE MIDE CUATRO PUNTO NOVENTA Y TRES METROS; DE ESTE PUNTO CON DIRECCION AL NOROESTE MIDE DIECISIETE METROS; DE ESTE PUNTO CON DIRECCION AL NORESTE HASTA LLEGAR AL PUNTO DE PARTIDA Y CERRAR CON EL PERIMETRO, MIDE OCHO PUNTO VEINTICUATRO METROS. Y LINDA: AL NORTE, CON USO COMUN VIALIDAD; AL SUR, CON LOTE DOSCIENTOS CUARENTA Y CUATRO; AL ESTE, CON USO COMUN VIALIDAD; Y AL OESTE, CON LOTE DOSCIENTOS CUARENTA Y DOS.-----

A DICHA UNIDAD EXCLUSIVA LE CORRESPONDE UNA CUOTA DE PATRICIPACION DE 0.12520% (CERO PUNTO DOCE MIL QUINIENTOS VEINTE POR CIENTO).-----

LOTE DOSCIENTOS CUARENTA Y CUATRO.- UNIDAD EXCLUSIVA NUMERO DOSCIENTOS CUARENTA Y CUATRO SUJETA AL REGIMEN DE PROPIEDAD EN CONDOMINIO DENOMINADO "WEECH" EDIFICADO SOBRE EL TABLAJE RUSTICO TREINTA Y TRES MIL CIENTO NUEVE, UBICADO EN LA LOCALIDAD DE CHICXULUB PUERTO, MUNICIPIO DE PROGRESO, ESTADO DE YUCATAN, CON UNA SUPERFICIE DE CIENTO TREINTA Y CUATRO PUNTO TREINTA Y UN METROS CUADRADOS, DE FIGURA REGULAR QUE MIDE OCHO PUNTO CERO CUATRO METROS DE FRENTE POR DIECISIETE METROS DE FONDO. Y LINDA: AL NORTE, CON LOTE DOSCIENTOS CUARENTA Y TRES; AL SUR, CON LOTE DOSCIENTOS CUARENTA Y CINCO; AL ESTE, CON USO COMUN VIALIDAD; Y AL OESTE, CON LOTE DOSCIENTOS CUARENTA Y DOS.-----

A DICHA UNIDAD EXCLUSIVA LE CORRESPONDE UNA CUOTA DE PATRICIPACION DE 0.12413% (CERO PUNTO DOCE MIL CUATROCIENTOS TRECE POR CIENTO).-----

LOTE DOSCIENTOS CUARENTA Y CINCO.- UNIDAD EXCLUSIVA NUMERO DOSCIENTOS CUARENTA Y CINCO SUJETA AL REGIMEN DE PROPIEDAD EN CONDOMINIO DENOMINADO "WEECH" EDIFICADO SOBRE EL TABLAJE RUSTICO TREINTA Y TRES MIL CIENTO NUEVE, UBICADO EN LA LOCALIDAD DE CHICXULUB PUERTO, MUNICIPIO DE PROGRESO, ESTADO DE YUCATAN, CON UNA SUPERFICIE DE CIENTO TREINTA Y CUATRO PUNTO TREINTA Y UN METROS CUADRADOS, DE FIGURA REGULAR QUE MIDE OCHO PUNTO CERO CUATRO METROS DE FRENTE POR DIECISIETE METROS DE FONDO. Y LINDA: AL NORTE, CON LOTE DOSCIENTOS CUARENTA Y CUATRO; AL SUR, CON LOTE DOSCIENTOS CUARENTA Y SEIS; AL ESTE, CON USO COMUN VIALIDAD; Y AL OESTE, CON LOTES DOSCIENTOS VEINTISIETE Y DOSCIENTOS CUARENTA Y DOS.-----

A DICHA UNIDAD EXCLUSIVA LE CORRESPONDE UNA CUOTA DE PATRICIPACION DE 0.12413% (CERO PUNTO DOCE MIL CUATROCIENTOS TRECE POR CIENTO).-----

LOTE DOSCIENTOS CUARENTA Y SEIS.- UNIDAD EXCLUSIVA NUMERO DOSCIENTOS CUARENTA Y SEIS SUJETA AL REGIMEN DE PROPIEDAD EN CONDOMINIO DENOMINADO "WEECH" EDIFICADO SOBRE EL TABLAJE RUSTICO TREINTA Y TRES MIL CIENTO NUEVE, UBICADO EN LA LOCALIDAD DE CHICXULUB PUERTO, MUNICIPIO DE PROGRESO,



ESTADO DE YUCATAN, CON UNA SUPERFICIE DE CIENTO TREINTA Y CUATRO PUNTO TREINTA Y UN METROS CUADRADOS, DE FIGURA REGULAR QUE MIDE OCHO PUNTO CERO CUATRO METROS DE FRENTE POR DIECISIETE METROS DE FONDO. Y LINDA: AL NORTE, CON LOTE DOSCIENTOS CUARENTA Y CINCO; AL SUR, CON LOTE DOSCIENTOS CUARENTA Y SIETE; AL ESTE, CON USO COMUN VIALIDAD; Y AL OESTE, CON LOTES DOSCIENTOS VEINTISIETE.-----

A DICHA UNIDAD EXCLUSIVA LE CORRESPONDE UNA CUOTA DE PATRICIPACION DE 0.12413% (CERO PUNTO DOCE MIL CUATROCIENTOS TRECE POR CIENTO).-----

LOTE DOSCIENTOS CUARENTA Y SIETE.- UNIDAD EXCLUSIVA NUMERO DOSCIENTOS CUARENTA Y SIETE SUJETA AL REGIMEN DE PROPIEDAD EN CONDOMINIO DENOMINADO "WEECH" EDIFICADO SOBRE EL TABLAJE RUSTICO TREINTA Y TRES MIL CIENTO NUEVE, UBICADO EN LA LOCALIDAD DE CHICXULUB PUERTO, MUNICIPIO DE PROGRESO, ESTADO DE YUCATAN, CON UNA SUPERFICIE DE CIENTO TREINTA Y CUATRO PUNTO CERO SIETE METROS CUADRADOS, DE FIGURA IRREGULAR Y QUE CUENTA CON LAS SIGUIENTES MEDIDAS Y COLINDANCIAS: PARTIENDO DEL ANGULO NOROESTE CON DIRECCION AL SURESTE, MIDE DIECISIETE METROS; DE ESTE PUNTO CON DIRECCION AL SUROESTE MIDE TRES PUNTO CINCUENTA Y UN METROS; DE ESTE PUNTO CON DIRECCION AL SUROESTE, EN LINEA CURVA MIDE SIETE PUNTO CERO TRES METROS; DE ESTE PUNTO CON DIRECCION AL NOROESTE, MIDE DOCE PUNTO DIECISIETE METROS; DE ESTE PUNTO CON DIRECCION AL NORESTE HASTA LLEGAR AL PUNTO DE PARTIDA Y CERRAR EL PERIMETRO MIDE OCHO PUNTO TREINTA Y CUATRO METROS, Y LINDA: AL NORTE, CON LOTE DOSCIENTOS CUARENTA Y SEIS; AL SUR, CON USO COMUN VIALIDAD; AL ESTE, CON USO COMUN VIALIDAD; Y AL OESTE, CON LOTES DOSCIENTOS VEINTISIETE.-----

A DICHA UNIDAD EXCLUSIVA LE CORRESPONDE UNA CUOTA DE PATRICIPACION DE 0.12391% (CERO PUNTO DOCE MIL TRESCIENTOS NOVENTA Y UNO POR CIENTO).-----

LOTE DOSCIENTOS CUARENTA Y OCHO.- UNIDAD EXCLUSIVA NUMERO DOSCIENTOS CUARENTA Y OCHO SUJETA AL REGIMEN DE PROPIEDAD EN CONDOMINIO DENOMINADO "WEECH" EDIFICADO SOBRE EL TABLAJE RUSTICO TREINTA Y TRES MIL CIENTO NUEVE, UBICADO EN LA LOCALIDAD DE CHICXULUB PUERTO, MUNICIPIO DE PROGRESO, ESTADO DE YUCATAN, CON UNA SUPERFICIE DE CIENTO CINCUENTA Y CUATRO METROS CUADRADOS, DE FIGURA REGULAR QUE MIDE SIETE PUNTO SETENTA METROS DE FRENTE POR VEINTE PUNTO TREINTA Y SEIS METROS DE FONDO. Y LINDA: AL NORTE, CON LOTE DOSCIENTOS SESENTA Y CINCO; AL SUR, CON USO COMUN VIALIDAD; AL ESTE, CON LOTE DOSCIENTOS CUARENTA Y NUEVE; Y AL OESTE, CON AREA VERDE SEIS.-----

A DICHA UNIDAD EXCLUSIVA LE CORRESPONDE UNA CUOTA DE PATRICIPACION DE 0.14232% (CERO PUNTO CATORCE MIL DOSCIENTOS TREINTA Y DOS POR CIENTO).-----

LOTE DOSCIENTOS CUARENTA Y NUEVE.- UNIDAD EXCLUSIVA NUMERO DOSCIENTOS CUARENTA Y NUEVE SUJETA AL REGIMEN DE PROPIEDAD EN CONDOMINIO DENOMINADO "WEECH" EDIFICADO SOBRE EL TABLAJE RUSTICO TREINTA Y TRES MIL CIENTO NUEVE, UBICADO EN LA LOCALIDAD DE CHICXULUB PUERTO, MUNICIPIO DE PROGRESO, ESTADO DE YUCATAN, CON UNA SUPERFICIE DE CIENTO CINCUENTA Y CUATRO METROS CUADRADOS, DE FIGURA REGULAR QUE MIDE SIETE PUNTO SETENTA METROS DE FRENTE POR VEINTE PUNTO TREINTA Y SEIS METROS DE FONDO. Y LINDA: AL NORTE, CON LOTE DOSCIENTOS SESENTA Y CUATRO; AL SUR, CON USO COMUN VIALIDAD; AL ESTE, CON LOTE DOSCIENTOS CINCUENTA; Y AL OESTE, CON LOTE DOSCIENTOS CUARENTA Y OCHO.-----

A DICHA UNIDAD EXCLUSIVA LE CORRESPONDE UNA CUOTA DE PATRICIPACION DE 0.14232% (CERO PUNTO CATORCE MIL DOSCIENTOS TREINTA Y DOS POR CIENTO).-----

LOTE DOSCIENTOS CINCUENTA.- UNIDAD EXCLUSIVA NUMERO DOSCIENTOS CINCUENTA SUJETA AL REGIMEN DE PROPIEDAD EN CONDOMINIO DENOMINADO "WEECH" EDIFICADO SOBRE EL TABLAJE RUSTICO TREINTA Y TRES MIL CIENTO NUEVE, UBICADO EN LA LOCALIDAD DE CHICXULUB PUERTO, MUNICIPIO DE PROGRESO, ESTADO DE YUCATAN, CON UNA SUPERFICIE DE CIENTO CINCUENTA Y DOS METROS CUADRADOS, DE FIGURA REGULAR QUE MIDE SIETE PUNTO SESENTA METROS DE FRENTE POR VEINTE PUNTO TREINTA Y SEIS METROS DE FONDO. Y LINDA: AL NORTE, CON LOTE DOSCIENTOS SESENTA Y TRES; AL SUR, CON USO COMUN VIALIDAD; AL ESTE, CON LOTE DOSCIENTOS CINCUENTA Y UNO; Y AL OESTE, CON LOTE DOSCIENTOS CUARENTA Y NUEVE.-----

A DICHA UNIDAD EXCLUSIVA LE CORRESPONDE UNA CUOTA DE PATRICIPACION DE 0.14048% (CERO PUNTO CATORCE MIL CUARENTA Y OCHO POR CIENTO).-----

LOTE DOSCIENTOS CINCUENTA Y UNO.- UNIDAD EXCLUSIVA NUMERO DOSCIENTOS CINCUENTA Y UNO SUJETA AL REGIMEN DE PROPIEDAD EN CONDOMINIO DENOMINADO "WEECH" EDIFICADO SOBRE EL TABLAJE RUSTICO TREINTA Y TRES MIL CIENTO NUEVE, UBICADO EN LA LOCALIDAD DE CHICXULUB PUERTO, MUNICIPIO DE PROGRESO, ESTADO DE YUCATAN, CON UNA SUPERFICIE DE CIENTO SESENTA METROS CUADRADOS, DE FIGURA REGULAR QUE MIDE OCHO METROS DE FRENTE POR VEINTE PUNTO TREINTA Y SEIS METROS DE FONDO. Y LINDA: AL NORTE, CON LOTE DOSCIENTOS SESENTA Y DOS; AL SUR, CON USO COMUN VIALIDAD; AL ESTE, CON LOTE DOSCIENTOS CINCUENTA Y DOS; Y AL OESTE, CON LOTE DOSCIENTOS CINCUENTA.-----

A DICHA UNIDAD EXCLUSIVA LE CORRESPONDE UNA CUOTA DE PATRICIPACION DE 0.14787% (CERO PUNTO CATORCE MIL SETECIENTOS OCHENTA Y SIETE POR CIENTO).-

LOTE DOSCIENTOS CINCUENTA Y DOS.- UNIDAD EXCLUSIVA NUMERO DOSCIENTOS CINCUENTA Y DOS SUJETA AL REGIMEN DE PROPIEDAD EN CONDOMINIO DENOMINADO "WEECH" EDIFICADO SOBRE EL TABLAJE RUSTICO TREINTA Y TRES MIL CIENTO NUEVE, UBICADO EN LA LOCALIDAD DE CHICXULUB PUERTO, MUNICIPIO DE PROGRESO, ESTADO DE YUCATAN, CON UNA SUPERFICIE DE CIENTO SESENTA METROS CUADRADOS, DE FIGURA REGULAR QUE MIDE OCHO METROS DE FRENTE POR VEINTE PUNTO TREINTA Y SEIS METROS DE FONDO. Y LINDA: AL NORTE, CON LOTE DOSCIENTOS SESENTA Y UNO; AL SUR, CON USO COMUN VIALIDAD; AL ESTE, CON LOTE DOSCIENTOS CINCUENTA Y TRES; Y AL OESTE, CON LOTE DOSCIENTOS CINCUENTA Y UNO.-----

A DICHA UNIDAD EXCLUSIVA LE CORRESPONDE UNA CUOTA DE PATRICIPACION DE 0.14787% (CERO PUNTO CATORCE MIL SETECIENTOS OCHENTA Y SIETE POR CIENTO).-

LOTE DOSCIENTOS CINCUENTA Y TRES.- UNIDAD EXCLUSIVA NUMERO DOSCIENTOS CINCUENTA Y TRES SUJETA AL REGIMEN DE PROPIEDAD EN CONDOMINIO DENOMINADO "WEECH" EDIFICADO SOBRE EL TABLAJE RUSTICO TREINTA Y TRES MIL CIENTO NUEVE, UBICADO EN LA LOCALIDAD DE CHICXULUB PUERTO, MUNICIPIO DE PROGRESO, ESTADO DE YUCATAN, CON UNA SUPERFICIE DE CIENTO SESENTA METROS CUADRADOS, DE FIGURA REGULAR QUE MIDE OCHO METROS DE FRENTE POR VEINTE PUNTO TREINTA Y SEIS METROS DE FONDO. Y LINDA: AL NORTE, CON LOTE DOSCIENTOS SESENTA; AL SUR, CON USO COMUN VIALIDAD; AL ESTE, CON LOTE DOSCIENTOS CINCUENTA Y CUATRO; Y AL OESTE, CON LOTE DOSCIENTOS CINCUENTA Y DOS.-----

A DICHA UNIDAD EXCLUSIVA LE CORRESPONDE UNA CUOTA DE PATRICIPACION DE 0.14787% (CERO PUNTO CATORCE MIL SETECIENTOS OCHENTA Y SIETE POR CIENTO).-

LOTE DOSCIENTOS CINCUENTA Y CUATRO.- UNIDAD EXCLUSIVA NUMERO DOSCIENTOS CINCUENTA Y CUATRO SUJETA AL REGIMEN DE PROPIEDAD EN CONDOMINIO DENOMINADO "WEECH" EDIFICADO SOBRE EL TABLAJE RUSTICO TREINTA Y TRES MIL



CIENTO NUEVE, UBICADO EN LA LOCALIDAD DE CHICXULUB PUERTO, MUNICIPIO DE PROGRESO, ESTADO DE YUCATAN, CON UNA SUPERFICIE DE CIENTO SESENTA METROS CUADRADOS, DE FIGURA REGULAR QUE MIDE OCHO METROS DE FRENTE POR VEINTE PUNTO TREINTA Y SEIS METROS DE FONDO. Y LINDA: AL NORTE, CON LOTE DOSCIENTOS CINCUENTA Y NUEVE; AL SUR, CON USO COMUN VIALIDAD; AL ESTE, CON LOTE DOSCIENTOS CINCUENTA Y CINCO; Y AL OESTE, CON LOTE DOSCIENTOS CINCUENTA Y TRES.-----

A DICHA UNIDAD EXCLUSIVA LE CORRESPONDE UNA CUOTA DE PATRICIPACION DE 0.14787% (CERO PUNTO CATORCE MIL SETECIENTOS OCHENTA Y SIETE POR CIENTO).- LOTE DOSCIENTOS CINCUENTA Y CINCO.- UNIDAD EXCLUSIVA NUMERO DOSCIENTOS CINCUENTA Y CINCO SUJETA AL REGIMEN DE PROPIEDAD EN CONDOMINIO DENOMINADO "WEECH" EDIFICADO SOBRE EL TABLAJE RUSTICO TREINTA Y TRES MIL CIENTO NUEVE, UBICADO EN LA LOCALIDAD DE CHICXULUB PUERTO, MUNICIPIO DE PROGRESO, ESTADO DE YUCATAN, CON UNA SUPERFICIE DE CIENTO CINCUENTA Y CUATRO METROS CUADRADOS, DE FIGURA REGULAR QUE MIDE SIETE PUNTO SETENTA METROS DE FRENTE POR VEINTE PUNTO TREINTA Y SEIS METROS DE FONDO. Y LINDA: AL NORTE, CON LOTE DOSCIENTOS CINCUENTA Y OCHO; AL SUR, CON USO COMUN VIALIDAD; AL ESTE, CON LOTE DOSCIENTOS CINCUENTA Y SEIS; Y AL OESTE, CON LOTE DOSCIENTOS CINCUENTA Y CUATRO.-----

A DICHA UNIDAD EXCLUSIVA LE CORRESPONDE UNA CUOTA DE PATRICIPACION DE 0.14232% (CERO PUNTO CATORCE MIL DOSCIENTOS TREINTA Y DOS POR CIENTO).---- LOTE DOSCIENTOS CINCUENTA Y SEIS.- UNIDAD EXCLUSIVA NUMERO DOSCIENTOS CINCUENTA Y SEIS SUJETA AL REGIMEN DE PROPIEDAD EN CONDOMINIO DENOMINADO "WEECH" EDIFICADO SOBRE EL TABLAJE RUSTICO TREINTA Y TRES MIL CIENTO NUEVE, UBICADO EN LA LOCALIDAD DE CHICXULUB PUERTO, MUNICIPIO DE PROGRESO, ESTADO DE YUCATAN, CON UNA SUPERFICIE DE DOSCIENTOS CINCUENTA Y CUATRO PUNTO NOVENTA Y SEIS METROS CUADRADOS, DE FIGURA IRREGULAR Y QUE CUENTA CON LAS SIGUIENTES MEDIDAS Y COLINDANCIAS: PARTIENDO DEL ANGULO NORESTE, CON DIRECCION AL SUROESTE, MIDE QUINCE PUNTO CINCUENTA Y TRES METROS; DE ESTE PUNTO CON DIRECCION AL SUROESTE, EN LINEA CURVA MIDE SIETE PUNTO CERO TRES METROS; DE ESTE PUNTO CON DIRECCION AL NOROESTE, MIDE OCHO PUNTO DIECIOCHO METROS; DE ESTE PUNTO CON DIRECCION AL NORESTE, MIDE VEINTE PUNTO TREINTA Y SEIS METROS; DE ESTE PUNTO CON DIRECCION AL SURESTE HASTA LLEGAR AL PUNTO DE PARTIDA Y CERRAR CON EL PERIMETRO, MIDE TRECE PUNTO CERO UN METROS. Y LINDA: AL NORTE, CON LOTE DOSCIENTOS CINCUENTA Y SIETE; AL SUR, CON USO COMUN VIALIDAD; AL ESTE, CON USO COMUN VIALIDAD; Y AL OESTE, CON LOTE DOSCIENTOS CINCUENTA Y CINCO.-----

A DICHA UNIDAD EXCLUSIVA LE CORRESPONDE UNA CUOTA DE PATRICIPACION DE 0.23563% (CERO PUNTO VEINTITRES MIL QUINIENTOS SESENTA Y TRES POR CIENTO).-----

LOTE DOSCIENTOS CINCUENTA Y SIETE.- UNIDAD EXCLUSIVA NUMERO DOSCIENTOS CINCUENTA Y SIETE SUJETA AL REGIMEN DE PROPIEDAD EN CONDOMINIO DENOMINADO "WEECH" EDIFICADO SOBRE EL TABLAJE RUSTICO TREINTA Y TRES MIL CIENTO NUEVE, UBICADO EN LA LOCALIDAD DE CHICXULUB PUERTO, MUNICIPIO DE PROGRESO, ESTADO DE YUCATAN, CON UNA SUPERFICIE DE DOSCIENTOS CINCUENTA Y OCHO PUNTO CERO CINCO METROS CUADRADOS, DE FIGURA IRREGULAR Y QUE CUENTA CON LAS SIGUIENTES MEDIDAS Y COLINDANCIAS: PARTIENDO DEL ANGULO ESTE CON DIRECCION AL SUROESTE, MIDE DIECISIETE PUNTO CERO CINCO METROS; DE ESTE PUNTO CON DIRECCION AL NOROESTE, MIDE TRECE PUNTO CERO UN METROS; DE ESTE PUNTO CON

DIRECCION AL NORESTE, MIDE VEINTE PUNTO TREINTA Y SEIS METROS; DE ESTE PUNTO CON DIRECCION AL SURESTE, MIDE NUEVE PUNTO SETENTA METROS; DE ESTE PUNTO CON DIRECCION AL SURESTE HASTA LLEGAR AL PUNTO DE PARTIDA Y CERRAR CON EL PERIMETRO, EN LINEA CURVA MIDE CINCO PUNTO CINCUENTA Y TRES METROS; Y LINDA: AL NORTE, CON USO COMUN VIALIDAD; AL SUR, CON LOTE DOSCIENTOS CINCUENTA Y SEIS; AL ESTE, CON USO COMUN VIALIDAD; Y AL OESTE, CON LOTE DOSCIENTOS CINCUENTA Y OCHO.—**A DICHA UNIDAD EXCLUSIVA LE CORRESPONDE UNA CUOTA DE PATRICIPACION DE 0.23849% (CERO PUNTO VEINTITRES MIL OCHOCIENTOS CUARENTA Y NUEVE POR CIENTO).**-----

LOTE DOSCIENTOS CINCUENTA Y OCHO.- UNIDAD EXCLUSIVA NUMERO DOSCIENTOS CINCUENTA Y OCHO SUJETA AL REGIMEN DE PROPIEDAD EN CONDOMINIO DENOMINADO "WEECH" EDIFICADO SOBRE EL TABLAJE RUSTICO TREINTA Y TRES MIL CIENTO NUEVE, UBICADO EN LA LOCALIDAD DE CHICXULUB PUERTO, MUNICIPIO DE PROGRESO, ESTADO DE YUCATAN, CON UNA SUPERFICIE DE CIENTO CINCUENTA Y CUATRO METROS CUADRADOS, DE FIGURA REGULAR QUE MIDE SIETE PUNTO SETENTA METROS DE FRENTE POR VEINTE PUNTO TREINTA Y SEIS METROS DE FONDO. Y LINDA: AL NORTE, CON USO COMUN VIALIDAD; AL SUR, CON LOTE DOSCIENTOS CINCUENTA Y CINCO; AL ESTE, CON LOTE DOSCIENTOS CINCUENTA Y SIETE; Y AL OESTE, CON LOTE DOSCIENTOS CINCUENTA Y NUEVE.-----

A DICHA UNIDAD EXCLUSIVA LE CORRESPONDE UNA CUOTA DE PATRICIPACION DE 0.14232% (CERO PUNTO CATORCE MIL DOSCIENTOS TREINTA Y DOS POR CIENTO).-----
LOTE DOSCIENTOS CINCUENTA Y NUEVE.- UNIDAD EXCLUSIVA NUMERO DOSCIENTOS CINCUENTA Y NUEVE SUJETA AL REGIMEN DE PROPIEDAD EN CONDOMINIO DENOMINADO "WEECH" EDIFICADO SOBRE EL TABLAJE RUSTICO TREINTA Y TRES MIL CIENTO NUEVE, UBICADO EN LA LOCALIDAD DE CHICXULUB PUERTO, MUNICIPIO DE PROGRESO, ESTADO DE YUCATAN, CON UNA SUPERFICIE DE CIENTO SESENTA METROS CUADRADOS, DE FIGURA REGULAR QUE MIDE OCHO METROS DE FRENTE POR VEINTE PUNTO TREINTA Y SEIS METROS DE FONDO. Y LINDA: AL NORTE, CON USO COMUN VIALIDAD; AL SUR, CON LOTE DOSCIENTOS CINCUENTA Y CUATRO; AL ESTE, CON LOTE DOSCIENTOS CINCUENTA Y OCHO; Y AL OESTE, CON LOTE DOSCIENTOS SESENTA.-----

A DICHA UNIDAD EXCLUSIVA LE CORRESPONDE UNA CUOTA DE PATRICIPACION DE 0.14787% (CERO PUNTO CATORCE MIL SETECIENTOS OCHENTA Y SIETE POR CIENTO).-
LOTE DOSCIENTOS SESENTA.- UNIDAD EXCLUSIVA NUMERO DOSCIENTOS SESENTA SUJETA AL REGIMEN DE PROPIEDAD EN CONDOMINIO DENOMINADO "WEECH" EDIFICADO SOBRE EL TABLAJE RUSTICO TREINTA Y TRES MIL CIENTO NUEVE, UBICADO EN LA LOCALIDAD DE CHICXULUB PUERTO, MUNICIPIO DE PROGRESO, ESTADO DE YUCATAN, CON UNA SUPERFICIE DE CIENTO SESENTA METROS CUADRADOS, DE FIGURA REGULAR QUE MIDE OCHO METROS DE FRENTE POR VEINTE PUNTO TREINTA Y SEIS METROS DE FONDO. Y LINDA: AL NORTE, CON USO COMUN VIALIDAD; AL SUR, CON LOTE DOSCIENTOS CINCUENTA Y TRES; AL ESTE, CON LOTE DOSCIENTOS CINCUENTA Y NUEVE; Y AL OESTE, CON LOTE DOSCIENTOS SESENTA Y UNO.-----

A DICHA UNIDAD EXCLUSIVA LE CORRESPONDE UNA CUOTA DE PATRICIPACION DE 0.14787% (CERO PUNTO CATORCE MIL SETECIENTOS OCHENTA Y SIETE POR CIENTO).-
LOTE DOSCIENTOS SESENTA Y UNO.- UNIDAD EXCLUSIVA NUMERO DOSCIENTOS SESENTA Y UNO SUJETA AL REGIMEN DE PROPIEDAD EN CONDOMINIO DENOMINADO "WEECH" EDIFICADO SOBRE EL TABLAJE RUSTICO TREINTA Y TRES MIL CIENTO NUEVE, UBICADO EN LA LOCALIDAD DE CHICXULUB PUERTO, MUNICIPIO DE PROGRESO, ESTADO DE YUCATAN, CON UNA SUPERFICIE DE CIENTO SESENTA METROS CUADRADOS,



DE FIGURA REGULAR QUE MIDE OCHO METROS DE FRENTE POR VEINTE PUNTO TREINTA Y SEIS METROS DE FONDO. Y LINDA: AL NORTE, CON USO COMUN VIALIDAD; AL SUR, CON LOTE DOSCIENTOS CINCUENTA Y DOS; AL ESTE, CON LOTE DOSCIENTOS SESENTA; Y AL OESTE, CON LOTE DOSCIENTOS SESENTA Y DOS.-----

A DICHA UNIDAD EXCLUSIVA LE CORRESPONDE UNA CUOTA DE PATRICIPACION DE 0.14787% (CERO PUNTO CATORCE MIL SETECIENTOS OCHENTA Y SIETE POR CIENTO).- LOTE DOSCIENTOS SESENTA Y DOS.- UNIDAD EXCLUSIVA NUMERO DOSCIENTOS SESENTA Y DOS SUJETA AL REGIMEN DE PROPIEDAD EN CONDOMINIO DENOMINADO "WEECH" EDIFICADO SOBRE EL TABLAJE RUSTICO TREINTA Y TRES MIL CIENTO NUEVE, UBICADO EN LA LOCALIDAD DE CHICXULUB PUERTO, MUNICIPIO DE PROGRESO, ESTADO DE YUCATAN, CON UNA SUPERFICIE DE CIENTO SESENTA METROS CUADRADOS, DE FIGURA REGULAR QUE MIDE OCHO METROS DE FRENTE POR VEINTE PUNTO TREINTA Y SEIS METROS DE FONDO. Y LINDA: AL NORTE, CON USO COMUN VIALIDAD; AL SUR, CON LOTE DOSCIENTOS CINCUENTA Y UNO; AL ESTE, CON LOTE DOSCIENTOS SESENTA Y UNO; Y AL OESTE, CON LOTE DOSCIENTOS SESENTA Y TRES.-----

A DICHA UNIDAD EXCLUSIVA LE CORRESPONDE UNA CUOTA DE PATRICIPACION DE 0.14787% (CERO PUNTO CATORCE MIL SETECIENTOS OCHENTA Y SIETE POR CIENTO).- LOTE DOSCIENTOS SESENTA Y TRES.- UNIDAD EXCLUSIVA NUMERO DOSCIENTOS SESENTA Y TRES SUJETA AL REGIMEN DE PROPIEDAD EN CONDOMINIO DENOMINADO "WEECH" EDIFICADO SOBRE EL TABLAJE RUSTICO TREINTA Y TRES MIL CIENTO NUEVE, UBICADO EN LA LOCALIDAD DE CHICXULUB PUERTO, MUNICIPIO DE PROGRESO, ESTADO DE YUCATAN, CON UNA SUPERFICIE DE CIENTO CINCUENTA Y DOS METROS CUADRADOS, DE FIGURA REGULAR QUE MIDE SIETE PUNTO SESENTA METROS DE FRENTE POR VEINTE PUNTO TREINTA Y SEIS METROS DE FONDO. Y LINDA: AL NORTE, CON USO COMUN VIALIDAD; AL SUR, CON LOTE DOSCIENTOS CINCUENTA; AL ESTE, CON LOTE DOSCIENTOS SESENTA Y DOS; Y AL OESTE, CON LOTE DOSCIENTOS SESENTA Y CUATRO.-----

- A DICHA UNIDAD EXCLUSIVA LE CORRESPONDE UNA CUOTA DE PATRICIPACION DE 0.14048% (CERO PUNTO CATORCE MIL CUARENTA Y OCHO POR CIENTO).----- LOTE DOSCIENTOS SESENTA Y CUATRO.- UNIDAD EXCLUSIVA NUMERO DOSCIENTOS SESENTA Y CUATRO SUJETA AL REGIMEN DE PROPIEDAD EN CONDOMINIO DENOMINADO "WEECH" EDIFICADO SOBRE EL TABLAJE RUSTICO TREINTA Y TRES MIL CIENTO NUEVE, UBICADO EN LA LOCALIDAD DE CHICXULUB PUERTO, MUNICIPIO DE PROGRESO, ESTADO DE YUCATAN, CON UNA SUPERFICIE DE CIENTO CINCUENTA Y CUATRO METROS CUADRADOS, DE FIGURA REGULAR QUE MIDE SIETE PUNTO SETENTA METROS DE FRENTE POR VEINTE PUNTO TREINTA Y SEIS METROS DE FONDO. Y LINDA: AL NORTE, CON USO COMUN VIALIDAD; AL SUR, CON LOTE DOSCIENTOS CUARENTA Y NUEVE; AL ESTE, CON LOTE DOSCIENTOS SESENTA Y TRES; Y AL OESTE, CON LOTE DOSCIENTOS SESENTA Y CINCO.-----

A DICHA UNIDAD EXCLUSIVA LE CORRESPONDE UNA CUOTA DE PATRICIPACION DE 0.14232% (CERO PUNTO CATORCE MIL DOSCIENTOS TREINTA Y DOS POR CIENTO).---- LOTE DOSCIENTOS SESENTA Y CINCO.- UNIDAD EXCLUSIVA NUMERO DOSCIENTOS SESENTA Y CINCO SUJETA AL REGIMEN DE PROPIEDAD EN CONDOMINIO DENOMINADO "WEECH" EDIFICADO SOBRE EL TABLAJE RUSTICO TREINTA Y TRES MIL CIENTO NUEVE, UBICADO EN LA LOCALIDAD DE CHICXULUB PUERTO, MUNICIPIO DE PROGRESO, ESTADO DE YUCATAN, CON UNA SUPERFICIE DE CIENTO CINCUENTA Y CUATRO METROS CUADRADOS, DE FIGURA REGULAR QUE MIDE SIETE PUNTO SETENTA METROS DE FRENTE POR VEINTE PUNTO TREINTA Y SEIS METROS DE FONDO. Y LINDA: AL NORTE, CON USO COMUN

VIALIDAD; AL SUR, CON LOTE DOSCIENTOS CUARENTA Y OCHO; AL ESTE, CON LOTE DOSCIENTOS SESENTA Y CUATRO; Y AL OESTE, CON AREA VERDE SEIS.-----

A DICHA UNIDAD EXCLUSIVA LE CORRESPONDE UNA CUOTA DE PATRICIPACION DE 0.14232% (CERO PUNTO CATORCE MIL DOSCIENTOS TREINTA Y DOS POR CIENTO).----

LOTE DOSCIENTOS SESENTA Y SEIS.- UNIDAD EXCLUSIVA NUMERO DOSCIENTOS SESENTA Y SEIS SUJETA AL REGIMEN DE PROPIEDAD EN CONDOMINIO DENOMINADO "WEECH" EDIFICADO SOBRE EL TABLAJE RUSTICO TREINTA Y TRES MIL CIENTO NUEVE, UBICADO EN LA LOCALIDAD DE CHICXULUB PUERTO, MUNICIPIO DE PROGRESO, ESTADO DE YUCATAN, CON UNA SUPERFICIE DE TRESCIENTOS NUEVE PUNTO CUARENTA Y SIETE METROS CUADRADOS, DE FIGURA IRREGULAR Y QUE CUENTA CON LAS SIGUIENTES MEDIDAS Y COLINDANCIAS: PARTIENDO DEL ANGULO ESTE CON DIRECCION AL SUROESTE, MIDE DIECISIETE PUNTO NOVENTA Y UN METROS; DE ESTE PUNTO CON DIRECCION AL NOROESTE, EN LINEA CURVA MIDE DOCE PUNTO NOVENTA Y SEIS; DE ESTE PUNTO CON DIRECCION AL NORTE, MIDE VEINTIUNO PUNTO CINCUENTA Y DOS METROS; DE ESTE PUNTO CON DIRECCION AL SURESTE HASTA LLEGAR AL PUNTO DE PARTIDA Y CERRAR CON EL PERIMETRO, MIDE VEINTICUATRO PUNTO CINCUENTA Y DOS METROS. Y LINDA: AL NORTE, CON PARCELA CINCUENTA Y CUATRO; AL SUR, CON USO COMUN VIALIDAD; AL ESTE, CON LOTE DOSCIENTOS SESENTA Y SIETE; Y AL OESTE, CON LOTE DOSCIENTOS VEINTISEIS.-----

A DICHA UNIDAD EXCLUSIVA LE CORRESPONDE UNA CUOTA DE PATRICIPACION DE 0.28601% (CERO PUNTO VEINTIOCHO MIL SEISCIENTOS UNO POR CIENTO).-----

LOTE DOSCIENTOS SESENTA Y SIETE.- UNIDAD EXCLUSIVA NUMERO DOSCIENTOS SESENTA Y SIETE SUJETA AL REGIMEN DE PROPIEDAD EN CONDOMINIO DENOMINADO "WEECH" EDIFICADO SOBRE EL TABLAJE RUSTICO TREINTA Y TRES MIL CIENTO NUEVE, UBICADO EN LA LOCALIDAD DE CHICXULUB PUERTO, MUNICIPIO DE PROGRESO, ESTADO DE YUCATAN, CON UNA SUPERFICIE DE CIENTO CINCUENTA Y SIETE PUNTO VEINTISIETE METROS CUADRADOS, DE FIGURA IRREGULAR Y QUE CUENTA CON LAS SIGUIENTES MEDIDAS Y COLINDANCIAS: PARTIENDO DEL ANGULO ESTE CON DIRECCION AL SUROESTE, MIDE VEINTE METROS; DE ESTE PUNTO CON DIRECCION AL NOROESTE, MIDE CUATRO PUNTO TREINTA Y UN METROS; DE ESTE PUNTO CON DIRECCION AL NOROESTE, EN LINEA CURVA MIDE DOS PUNTO SETENTA Y TRES METROS; DE ESTE PUNTO CON DIRECCION AL NOROESTE, EN LINEA CURVA MIDE UNO PUNTO SESENTA Y DOS METROS; DE ESTE PUNTO CON DIRECCION AL NORESTE, MIDE DIECISIETE PUNTO NOVENTA Y DOS METROS; DE ESTE PUNTO CON DIRECCION AL SURESTE, HASTA LLEGAR AL PUNTO DE PARTIDA Y CERRAR CON EL PERIMETRO MIDE OCHO METROS. Y LINDA: AL NORTE, CON PARCELA CINCUENTA Y CUATRO; AL SUR, CON USO COMUN VIALIDAD; AL ESTE, CON LOTE DOSCIENTOS SESENTA Y OCHO; Y AL OESTE, CON LOTE DOSCIENTOS SESENTA Y SEIS.-----

A DICHA UNIDAD EXCLUSIVA LE CORRESPONDE UNA CUOTA DE PATRICIPACION DE 0.14535% (CERO PUNTO CATORCE MIL QUINIENTOS TREINTA Y CINCO POR CIENTO).-

LOTE DOSCIENTOS SESENTA Y OCHO.- UNIDAD EXCLUSIVA NUMERO DOSCIENTOS SESENTA Y OCHO SUJETA AL REGIMEN DE PROPIEDAD EN CONDOMINIO DENOMINADO "WEECH" EDIFICADO SOBRE EL TABLAJE RUSTICO TREINTA Y TRES MIL CIENTO NUEVE, UBICADO EN LA LOCALIDAD DE CHICXULUB PUERTO, MUNICIPIO DE PROGRESO, ESTADO DE YUCATAN, CON UNA SUPERFICIE DE CIENTO SESENTA METROS CUADRADOS, DE FIGURA REGULAR QUE MIDE OCHO METROS DE FRENTE POR VEINTE METROS DE FONDO. Y LINDA: AL NORTE, CON PARCELA CINCUENTA Y CUATRO; AL SUR, CON USO COMUN VIALIDAD; AL ESTE, CON LOTE DOSCIENTOS SESENTA Y NUEVE; Y AL OESTE, CON LOTE DOSCIENTOS SESENTA Y SIETE.-----



A DICHA UNIDAD EXCLUSIVA LE CORRESPONDE UNA CUOTA DE PATRICIPACION DE 0.14787% (CERO PUNTO CATORCE MIL SETECIENTOS OCHENTA Y SIETE POR CIENTO).- LOTE DOSCIENTOS SESENTA Y NUEVE.- UNIDAD EXCLUSIVA NUMERO DOSCIENTOS SESENTA Y NUEVE SUJETA AL REGIMEN DE PROPIEDAD EN CONDOMINIO DENOMINADO "WEECH" EDIFICADO SOBRE EL TABLAJE RUSTICO TREINTA Y TRES MIL CIENTO NUEVE, UBICADO EN LA LOCALIDAD DE CHICXULUB PUERTO, MUNICIPIO DE PROGRESO, ESTADO DE YUCATAN, CON UNA SUPERFICIE DE CIENTO SESENTA METROS CUADRADOS, DE FIGURA REGULAR QUE MIDE OCHO METROS DE FRENTE POR VEINTE METROS DE FONDO. Y LINDA: AL NORTE, CON PARCELA CINCUENTA Y CUATRO; AL SUR, CON USO COMUN VIALIDAD; AL ESTE, CON LOTE DOSCIENTOS SETENTA; Y AL OESTE, CON LOTE DOSCIENTOS SESENTA Y OCHO.-----

A DICHA UNIDAD EXCLUSIVA LE CORRESPONDE UNA CUOTA DE PATRICIPACION DE 0.14787% (CERO PUNTO CATORCE MIL SETECIENTOS OCHENTA Y SIETE POR CIENTO).- LOTE DOSCIENTOS SETENTA.- UNIDAD EXCLUSIVA NUMERO DOSCIENTOS SETENTA SUJETA AL REGIMEN DE PROPIEDAD EN CONDOMINIO DENOMINADO "WEECH" EDIFICADO SOBRE EL TABLAJE RUSTICO TREINTA Y TRES MIL CIENTO NUEVE, UBICADO EN LA LOCALIDAD DE CHICXULUB PUERTO, MUNICIPIO DE PROGRESO, ESTADO DE YUCATAN, CON UNA SUPERFICIE DE CIENTO SESENTA METROS CUADRADOS, DE FIGURA REGULAR QUE MIDE OCHO METROS DE FRENTE POR VEINTE METROS DE FONDO. Y LINDA: AL NORTE, CON PARCELA CINCUENTA Y CUATRO; AL SUR, CON USO COMUN VIALIDAD; AL ESTE, CON LOTE DOSCIENTOS SETENTA Y UNO; Y AL OESTE, CON LOTE DOSCIENTOS SESENTA Y NUEVE.-----

A DICHA UNIDAD EXCLUSIVA LE CORRESPONDE UNA CUOTA DE PATRICIPACION DE 0.14787% (CERO PUNTO CATORCE MIL SETECIENTOS OCHENTA Y SIETE POR CIENTO).- LOTE DOSCIENTOS SETENTA Y UNO.- UNIDAD EXCLUSIVA NUMERO DOSCIENTOS SETENTA Y UNO SUJETA AL REGIMEN DE PROPIEDAD EN CONDOMINIO DENOMINADO "WEECH" EDIFICADO SOBRE EL TABLAJE RUSTICO TREINTA Y TRES MIL CIENTO NUEVE, UBICADO EN LA LOCALIDAD DE CHICXULUB PUERTO, MUNICIPIO DE PROGRESO, ESTADO DE YUCATAN, CON UNA SUPERFICIE DE CIENTO SESENTA METROS CUADRADOS, DE FIGURA REGULAR QUE MIDE OCHO METROS DE FRENTE POR VEINTE METROS DE FONDO. Y LINDA: AL NORTE, CON PARCELA CINCUENTA Y CUATRO; AL SUR, CON USO COMUN VIALIDAD; AL ESTE, CON LOTE DOSCIENTOS SETENTA Y DOS; Y AL OESTE, CON LOTE DOSCIENTOS SETENTA.-----

A DICHA UNIDAD EXCLUSIVA LE CORRESPONDE UNA CUOTA DE PATRICIPACION DE 0.14787% (CERO PUNTO CATORCE MIL SETECIENTOS OCHENTA Y SIETE POR CIENTO).- LOTE DOSCIENTOS SETENTA Y DOS.- UNIDAD EXCLUSIVA NUMERO DOSCIENTOS SETENTA Y DOS SUJETA AL REGIMEN DE PROPIEDAD EN CONDOMINIO DENOMINADO "WEECH" EDIFICADO SOBRE EL TABLAJE RUSTICO TREINTA Y TRES MIL CIENTO NUEVE, UBICADO EN LA LOCALIDAD DE CHICXULUB PUERTO, MUNICIPIO DE PROGRESO, ESTADO DE YUCATAN, CON UNA SUPERFICIE DE CIENTO SESENTA METROS CUADRADOS, DE FIGURA REGULAR QUE MIDE OCHO METROS DE FRENTE POR VEINTE METROS DE FONDO. Y LINDA: AL NORTE, CON PARCELA CINCUENTA Y CUATRO; AL SUR, CON USO COMUN VIALIDAD; AL ESTE, CON LOTE DOSCIENTOS SETENTA Y TRES; Y AL OESTE, CON LOTE DOSCIENTOS SETENTA Y UNO.-----

A DICHA UNIDAD EXCLUSIVA LE CORRESPONDE UNA CUOTA DE PATRICIPACION DE 0.14787% (CERO PUNTO CATORCE MIL SETECIENTOS OCHENTA Y SIETE POR CIENTO).- LOTE DOSCIENTOS SETENTA Y TRES.- UNIDAD EXCLUSIVA NUMERO DOSCIENTOS

SETENTA Y TRES SUJETA AL REGIMEN DE PROPIEDAD EN CONDOMINIO DENOMINADO "WEECH" EDIFICADO SOBRE EL TABLAJE RUSTICO TREINTA Y TRES MIL CIENTO NUEVE, UBICADO EN LA LOCALIDAD DE CHICXULUB PUERTO, MUNICIPIO DE PROGRESO, ESTADO DE YUCATAN, CON UNA SUPERFICIE DE CIENTO SESENTA METROS CUADRADOS, DE FIGURA REGULAR QUE MIDE OCHO METROS DE FRENTE POR VEINTE METROS DE FONDO. Y LINDA: AL NORTE, CON PARCELA CINCUENTA Y CUATRO; AL SUR, CON USO COMUN VIALIDAD; AL ESTE, CON LOTE DOSCIENTOS SETENTA Y CUATRO; Y AL OESTE, CON LOTE DOSCIENTOS SETENTA Y DOS.-----

A DICHA UNIDAD EXCLUSIVA LE CORRESPONDE UNA CUOTA DE PATRICIPACION DE 0.14787% (CERO PUNTO CATORCE MIL SETECIENTOS OCHENTA Y SIETE POR CIENTO).- LOTE DOSCIENTOS SETENTA Y CUATRO.- UNIDAD EXCLUSIVA NUMERO DOSCIENTOS SETENTA Y CUATRO SUJETA AL REGIMEN DE PROPIEDAD EN CONDOMINIO DENOMINADO "WEECH" EDIFICADO SOBRE EL TABLAJE RUSTICO TREINTA Y TRES MIL CIENTO NUEVE, UBICADO EN LA LOCALIDAD DE CHICXULUB PUERTO, MUNICIPIO DE PROGRESO, ESTADO DE YUCATAN, CON UNA SUPERFICIE DE CIENTO SESENTA METROS CUADRADOS, DE FIGURA REGULAR QUE MIDE OCHO METROS DE FRENTE POR VEINTE METROS DE FONDO. Y LINDA: AL NORTE, CON PARCELA CINCUENTA Y CUATRO; AL SUR, CON USO COMUN VIALIDAD; AL ESTE, CON LOTE DOSCIENTOS SETENTA Y CINCO; Y AL OESTE, CON LOTE DOSCIENTOS SETENTA Y TRES.-----

A DICHA UNIDAD EXCLUSIVA LE CORRESPONDE UNA CUOTA DE PATRICIPACION DE 0.14787% (CERO PUNTO CATORCE MIL SETECIENTOS OCHENTA Y SIETE POR CIENTO).- LOTE DOSCIENTOS SETENTA Y CINCO.- UNIDAD EXCLUSIVA NUMERO DOSCIENTOS SETENTA Y CINCO SUJETA AL REGIMEN DE PROPIEDAD EN CONDOMINIO DENOMINADO "WEECH" EDIFICADO SOBRE EL TABLAJE RUSTICO TREINTA Y TRES MIL CIENTO NUEVE, UBICADO EN LA LOCALIDAD DE CHICXULUB PUERTO, MUNICIPIO DE PROGRESO, ESTADO DE YUCATAN, CON UNA SUPERFICIE DE CIENTO SESENTA METROS CUADRADOS, DE FIGURA REGULAR QUE MIDE OCHO METROS DE FRENTE POR VEINTE METROS DE FONDO. Y LINDA: AL NORTE, CON PARCELA CINCUENTA Y CUATRO; AL SUR, CON USO COMUN VIALIDAD; AL ESTE, CON LOTE DOSCIENTOS SETENTA Y SEIS; Y AL OESTE, CON LOTE DOSCIENTOS SETENTA Y CUATRO.-----

A DICHA UNIDAD EXCLUSIVA LE CORRESPONDE UNA CUOTA DE PATRICIPACION DE 0.14787% (CERO PUNTO CATORCE MIL SETECIENTOS OCHENTA Y SIETE POR CIENTO).- LOTE DOSCIENTOS SETENTA Y SEIS.- UNIDAD EXCLUSIVA NUMERO DOSCIENTOS SETENTA Y SEIS SUJETA AL REGIMEN DE PROPIEDAD EN CONDOMINIO DENOMINADO "WEECH" EDIFICADO SOBRE EL TABLAJE RUSTICO TREINTA Y TRES MIL CIENTO NUEVE, UBICADO EN LA LOCALIDAD DE CHICXULUB PUERTO, MUNICIPIO DE PROGRESO, ESTADO DE YUCATAN, CON UNA SUPERFICIE DE CIENTO SESENTA METROS CUADRADOS, DE FIGURA REGULAR QUE MIDE OCHO METROS DE FRENTE POR VEINTE METROS DE FONDO. Y LINDA: AL NORTE, CON PARCELA CINCUENTA Y CUATRO; AL SUR, CON USO COMUN VIALIDAD; AL ESTE, CON LOTE DOSCIENTOS SETENTA Y SIETE; Y AL OESTE, CON LOTE DOSCIENTOS SETENTA Y CINCO.-----

A DICHA UNIDAD EXCLUSIVA LE CORRESPONDE UNA CUOTA DE PATRICIPACION DE 0.14787% (CERO PUNTO CATORCE MIL SETECIENTOS OCHENTA Y SIETE POR CIENTO).- LOTE DOSCIENTOS SETENTA Y SIETE.- UNIDAD EXCLUSIVA NUMERO DOSCIENTOS SETENTA Y SIETE SUJETA AL REGIMEN DE PROPIEDAD EN CONDOMINIO DENOMINADO "WEECH" EDIFICADO SOBRE EL TABLAJE RUSTICO TREINTA Y TRES MIL CIENTO NUEVE, UBICADO EN LA LOCALIDAD DE CHICXULUB PUERTO, MUNICIPIO DE PROGRESO,



ESTADO DE YUCATAN, CON UNA SUPERFICIE DE CIENTO SESENTA METROS CUADRADOS, DE FIGURA REGULAR QUE MIDE OCHO METROS DE FRENTE POR VEINTE METROS DE FONDO. Y LINDA: AL NORTE, CON PARCELA CINCUENTA Y CUATRO; AL SUR, CON USO COMUN VIALIDAD; AL ESTE, CON LOTE DOSCIENTOS SETENTA Y OCHO; Y AL OESTE, CON LOTE DOSCIENTOS SETENTA Y SEIS.-----

A DICHA UNIDAD EXCLUSIVA LE CORRESPONDE UNA CUOTA DE PATRICIPACION DE 0.14787% (CERO PUNTO CATORCE MIL SETECIENTOS OCHENTA Y SIETE POR CIENTO).- LOTE DOSCIENTOS SETENTA Y OCHO.- UNIDAD EXCLUSIVA NUMERO DOSCIENTOS SETENTA Y OCHO SUJETA AL REGIMEN DE PROPIEDAD EN CONDOMINIO DENOMINADO "WEECH" EDIFICADO SOBRE EL TABLAJE RUSTICO TREINTA Y TRES MIL CIENTO NUEVE, UBICADO EN LA LOCALIDAD DE CHICXULUB PUERTO, MUNICIPIO DE PROGRESO, ESTADO DE YUCATAN, CON UNA SUPERFICIE DE CIENTO SESENTA METROS CUADRADOS, DE FIGURA REGULAR QUE MIDE OCHO METROS DE FRENTE POR VEINTE METROS DE FONDO. Y LINDA: AL NORTE, CON PARCELA CINCUENTA Y CUATRO; AL SUR, CON USO COMUN VIALIDAD; AL ESTE, CON LOTE DOSCIENTOS SETENTA Y NUEVE; Y AL OESTE, CON LOTE DOSCIENTOS SETENTA Y SIETE.-----

A DICHA UNIDAD EXCLUSIVA LE CORRESPONDE UNA CUOTA DE PATRICIPACION DE 0.14787% (CERO PUNTO CATORCE MIL SETECIENTOS OCHENTA Y SIETE POR CIENTO).- LOTE DOSCIENTOS SETENTA Y NUEVE.- UNIDAD EXCLUSIVA NUMERO DOSCIENTOS SETENTA Y NUEVE SUJETA AL REGIMEN DE PROPIEDAD EN CONDOMINIO DENOMINADO "WEECH" EDIFICADO SOBRE EL TABLAJE RUSTICO TREINTA Y TRES MIL CIENTO NUEVE, UBICADO EN LA LOCALIDAD DE CHICXULUB PUERTO, MUNICIPIO DE PROGRESO, ESTADO DE YUCATAN, CON UNA SUPERFICIE DE CIENTO SESENTA METROS CUADRADOS, DE FIGURA REGULAR QUE MIDE OCHO METROS DE FRENTE POR VEINTE METROS DE FONDO. Y LINDA: AL NORTE, CON PARCELA CINCUENTA Y CUATRO; AL SUR, CON USO COMUN VIALIDAD; AL ESTE, CON LOTE DOSCIENTOS OCHENTA; Y AL OESTE, CON LOTE DOSCIENTOS SETENTA Y OCHO.-----

A DICHA UNIDAD EXCLUSIVA LE CORRESPONDE UNA CUOTA DE PATRICIPACION DE 0.14787% (CERO PUNTO CATORCE MIL SETECIENTOS OCHENTA Y SIETE POR CIENTO).- LOTE DOSCIENTOS OCHENTA.- UNIDAD EXCLUSIVA NUMERO DOSCIENTOS OCHENTA SUJETA AL REGIMEN DE PROPIEDAD EN CONDOMINIO DENOMINADO "WEECH" EDIFICADO SOBRE EL TABLAJE RUSTICO TREINTA Y TRES MIL CIENTO NUEVE, UBICADO EN LA LOCALIDAD DE CHICXULUB PUERTO, MUNICIPIO DE PROGRESO, ESTADO DE YUCATAN, CON UNA SUPERFICIE DE CIENTO SESENTA METROS CUADRADOS, DE FIGURA REGULAR QUE MIDE OCHO METROS DE FRENTE POR VEINTE METROS DE FONDO. Y LINDA: AL NORTE, CON PARCELA CINCUENTA Y CUATRO; AL SUR, CON USO COMUN VIALIDAD; AL ESTE, CON LOTE DOSCIENTOS OCHENTA Y UNO; Y AL OESTE, CON LOTE DOSCIENTOS SETENTA Y NUEVE.-----

A DICHA UNIDAD EXCLUSIVA LE CORRESPONDE UNA CUOTA DE PATRICIPACION DE 0.14787% (CERO PUNTO CATORCE MIL SETECIENTOS OCHENTA Y SIETE POR CIENTO).- LOTE DOSCIENTOS OCHENTA Y UNO.- UNIDAD EXCLUSIVA NUMERO DOSCIENTOS OCHENTA Y UNO SUJETA AL REGIMEN DE PROPIEDAD EN CONDOMINIO DENOMINADO "WEECH" EDIFICADO SOBRE EL TABLAJE RUSTICO TREINTA Y TRES MIL CIENTO NUEVE, UBICADO EN LA LOCALIDAD DE CHICXULUB PUERTO, MUNICIPIO DE PROGRESO, ESTADO DE YUCATAN, CON UNA SUPERFICIE DE CIENTO SESENTA METROS CUADRADOS, DE FIGURA REGULAR QUE MIDE OCHO METROS DE FRENTE POR VEINTE METROS DE FONDO. Y LINDA: AL NORTE, CON PARCELA CINCUENTA Y CUATRO; AL SUR, CON USO COMUN VIALIDAD;

AL ESTE, CON LOTE DOSCIENTOS OCHENTA Y DOS; Y AL OESTE, CON LOTE DOSCIENTOS OCHENTA.-----

A DICHA UNIDAD EXCLUSIVA LE CORRESPONDE UNA CUOTA DE PATRICIPACION DE 0.14787% (CERO PUNTO CATORCE MIL SETECIENTOS OCHENTA Y SIETE POR CIENTO).- LOTE DOSCIENTOS OCHENTA Y DOS.- UNIDAD EXCLUSIVA NUMERO DOSCIENTOS OCHENTA Y DOS SUJETA AL REGIMEN DE PROPIEDAD EN CONDOMINIO DENOMINADO "WEECH" EDIFICADO SOBRE EL TABLAJE RUSTICO TREINTA Y TRES MIL CIENTO NUEVE, UBICADO EN LA LOCALIDAD DE CHICXULUB PUERTO, MUNICIPIO DE PROGRESO, ESTADO DE YUCATAN, CON UNA SUPERFICIE DE CIENTO SESENTA METROS CUADRADOS, DE FIGURA REGULAR QUE MIDE OCHO METROS DE FRENTE POR VEINTE METROS DE FONDO. Y LINDA: AL NORTE, CON PARCELA CINCUENTA Y CUATRO; AL SUR, CON USO COMUN VIALIDAD; AL ESTE, CON LOTE DOSCIENTOS OCHENTA Y TRES; Y AL OESTE, CON LOTE DOSCIENTOS OCHENTA Y UNO.-----

A DICHA UNIDAD EXCLUSIVA LE CORRESPONDE UNA CUOTA DE PATRICIPACION DE 0.14787% (CERO PUNTO CATORCE MIL SETECIENTOS OCHENTA Y SIETE POR CIENTO).- LOTE DOSCIENTOS OCHENTA Y TRES.- UNIDAD EXCLUSIVA NUMERO DOSCIENTOS OCHENTA Y TRES SUJETA AL REGIMEN DE PROPIEDAD EN CONDOMINIO DENOMINADO "WEECH" EDIFICADO SOBRE EL TABLAJE RUSTICO TREINTA Y TRES MIL CIENTO NUEVE, UBICADO EN LA LOCALIDAD DE CHICXULUB PUERTO, MUNICIPIO DE PROGRESO, ESTADO DE YUCATAN, CON UNA SUPERFICIE DE CIENTO SESENTA METROS CUADRADOS, DE FIGURA REGULAR QUE MIDE OCHO METROS DE FRENTE POR VEINTE METROS DE FONDO. Y LINDA: AL NORTE, CON PARCELA CINCUENTA Y CUATRO; AL SUR, CON USO COMUN VIALIDAD; AL ESTE, CON LOTE DOSCIENTOS OCHENTA Y CUATRO; Y AL OESTE, CON LOTE DOSCIENTOS OCHENTA Y DOS.-----

A DICHA UNIDAD EXCLUSIVA LE CORRESPONDE UNA CUOTA DE PATRICIPACION DE 0.14787% (CERO PUNTO CATORCE MIL SETECIENTOS OCHENTA Y SIETE POR CIENTO).- LOTE DOSCIENTOS OCHENTA Y CUATRO.- UNIDAD EXCLUSIVA NUMERO DOSCIENTOS OCHENTA Y CUATRO SUJETA AL REGIMEN DE PROPIEDAD EN CONDOMINIO DENOMINADO "WEECH" EDIFICADO SOBRE EL TABLAJE RUSTICO TREINTA Y TRES MIL CIENTO NUEVE, UBICADO EN LA LOCALIDAD DE CHICXULUB PUERTO, MUNICIPIO DE PROGRESO, ESTADO DE YUCATAN, CON UNA SUPERFICIE DE CIENTO SESENTA METROS CUADRADOS, DE FIGURA REGULAR QUE MIDE OCHO METROS DE FRENTE POR VEINTE METROS DE FONDO. Y LINDA: AL NORTE, CON PARCELA CINCUENTA Y CUATRO; AL SUR, CON USO COMUN VIALIDAD; AL ESTE, CON LOTE DOSCIENTOS OCHENTA Y CINCO; Y AL OESTE, CON LOTE DOSCIENTOS OCHENTA Y TRES.-----

A DICHA UNIDAD EXCLUSIVA LE CORRESPONDE UNA CUOTA DE PATRICIPACION DE 0.14787% (CERO PUNTO CATORCE MIL SETECIENTOS OCHENTA Y SIETE POR CIENTO).- LOTE DOSCIENTOS OCHENTA Y CINCO.- UNIDAD EXCLUSIVA NUMERO DOSCIENTOS OCHENTA Y CINCO SUJETA AL REGIMEN DE PROPIEDAD EN CONDOMINIO DENOMINADO "WEECH" EDIFICADO SOBRE EL TABLAJE RUSTICO TREINTA Y TRES MIL CIENTO NUEVE, UBICADO EN LA LOCALIDAD DE CHICXULUB PUERTO, MUNICIPIO DE PROGRESO, ESTADO DE YUCATAN, CON UNA SUPERFICIE DE CIENTO SESENTA METROS CUADRADOS, DE FIGURA REGULAR QUE MIDE OCHO METROS DE FRENTE POR VEINTE METROS DE FONDO. Y LINDA: AL NORTE, CON PARCELA CINCUENTA Y CUATRO; AL SUR, CON USO COMUN VIALIDAD; AL ESTE, CON LOTE DOSCIENTOS OCHENTA Y SEIS; Y AL OESTE, CON LOTE DOSCIENTOS OCHENTA Y CUATRO.-----

A DICHA UNIDAD EXCLUSIVA LE CORRESPONDE UNA CUOTA DE PATRICIPACION DE



0.14787% (CERO PUNTO CATORCE MIL SETECIENTOS OCHENTA Y SIETE POR CIENTO).- LOTE DOSCIENTOS OCHENTA Y SEIS.- UNIDAD EXCLUSIVA NUMERO DOSCIENTOS OCHENTA Y SEIS SUJETA AL REGIMEN DE PROPIEDAD EN CONDOMINIO DENOMINADO "WEECH" EDIFICADO SOBRE EL TABLAJE RUSTICO TREINTA Y TRES MIL CIENTO NUEVE, UBICADO EN LA LOCALIDAD DE CHICXULUB PUERTO, MUNICIPIO DE PROGRESO, ESTADO DE YUCATAN, CON UNA SUPERFICIE DE CIENTO SESENTA METROS CUADRADOS, DE FIGURA REGULAR QUE MIDE OCHO METROS DE FRENTE POR VEINTE METROS DE FONDO. Y LINDA: AL NORTE, CON PARCELA CINCUENTA Y CUATRO; AL SUR, CON USO COMUN VIALIDAD; AL ESTE, CON LOTE DOSCIENTOS OCHENTA Y SIETE; Y AL OESTE, CON LOTE DOSCIENTOS OCHENTA Y CINCO.-----

A DICHA UNIDAD EXCLUSIVA LE CORRESPONDE UNA CUOTA DE PATRICIPACION DE 0.14787% (CERO PUNTO CATORCE MIL SETECIENTOS OCHENTA Y SIETE POR CIENTO).- LOTE DOSCIENTOS OCHENTA Y SIETE.- UNIDAD EXCLUSIVA NUMERO DOSCIENTOS OCHENTA Y SIETE SUJETA AL REGIMEN DE PROPIEDAD EN CONDOMINIO DENOMINADO "WEECH" EDIFICADO SOBRE EL TABLAJE RUSTICO TREINTA Y TRES MIL CIENTO NUEVE, UBICADO EN LA LOCALIDAD DE CHICXULUB PUERTO, MUNICIPIO DE PROGRESO, ESTADO DE YUCATAN, CON UNA SUPERFICIE DE CIENTO SESENTA METROS CUADRADOS, DE FIGURA REGULAR QUE MIDE OCHO METROS DE FRENTE POR VEINTE METROS DE FONDO. Y LINDA: AL NORTE, CON PARCELA CINCUENTA Y CUATRO; AL SUR, CON USO COMUN VIALIDAD; AL ESTE, CON LOTE DOSCIENTOS OCHENTA Y OCHO; Y AL OESTE, CON LOTE DOSCIENTOS OCHENTA Y SEIS.-----

A DICHA UNIDAD EXCLUSIVA LE CORRESPONDE UNA CUOTA DE PATRICIPACION DE 0.14787% (CERO PUNTO CATORCE MIL SETECIENTOS OCHENTA Y SIETE POR CIENTO).- LOTE DOSCIENTOS OCHENTA Y OCHO.- UNIDAD EXCLUSIVA NUMERO DOSCIENTOS OCHENTA Y OCHO SUJETA AL REGIMEN DE PROPIEDAD EN CONDOMINIO DENOMINADO "WEECH" EDIFICADO SOBRE EL TABLAJE RUSTICO TREINTA Y TRES MIL CIENTO NUEVE, UBICADO EN LA LOCALIDAD DE CHICXULUB PUERTO, MUNICIPIO DE PROGRESO, ESTADO DE YUCATAN, CON UNA SUPERFICIE DE CIENTO SESENTA METROS CUADRADOS, DE FIGURA REGULAR QUE MIDE OCHO METROS DE FRENTE POR VEINTE METROS DE FONDO. Y LINDA: AL NORTE, CON PARCELA CINCUENTA Y CUATRO; AL SUR, CON USO COMUN VIALIDAD; AL ESTE, CON LOTE DOSCIENTOS OCHENTA Y NUEVE; Y AL OESTE, CON LOTE DOSCIENTOS OCHENTA Y SIETE.-----

A DICHA UNIDAD EXCLUSIVA LE CORRESPONDE UNA CUOTA DE PATRICIPACION DE 0.14787% (CERO PUNTO CATORCE MIL SETECIENTOS OCHENTA Y SIETE POR CIENTO).- LOTE DOSCIENTOS OCHENTA Y NUEVE.- UNIDAD EXCLUSIVA NUMERO DOSCIENTOS OCHENTA Y NUEVE SUJETA AL REGIMEN DE PROPIEDAD EN CONDOMINIO DENOMINADO "WEECH" EDIFICADO SOBRE EL TABLAJE RUSTICO TREINTA Y TRES MIL CIENTO NUEVE, UBICADO EN LA LOCALIDAD DE CHICXULUB PUERTO, MUNICIPIO DE PROGRESO, ESTADO DE YUCATAN, CON UNA SUPERFICIE DE CIENTO SESENTA METROS CUADRADOS, DE FIGURA REGULAR QUE MIDE OCHO METROS DE FRENTE POR VEINTE METROS DE FONDO. Y LINDA: AL NORTE, CON PARCELA CINCUENTA Y CUATRO; AL SUR, CON USO COMUN VIALIDAD; AL ESTE, CON LOTE DOSCIENTOS NOVENTA; Y AL OESTE, CON LOTE DOSCIENTOS OCHENTA Y OCHO.-----

A DICHA UNIDAD EXCLUSIVA LE CORRESPONDE UNA CUOTA DE PATRICIPACION DE 0.14787% (CERO PUNTO CATORCE MIL SETECIENTOS OCHENTA Y SIETE POR CIENTO).- LOTE DOSCIENTOS NOVENTA.- UNIDAD EXCLUSIVA NUMERO DOSCIENTOS NOVENTA SUJETA AL REGIMEN DE PROPIEDAD EN CONDOMINIO DENOMINADO "WEECH"

EDIFICADO SOBRE EL TABLAJE RUSTICO TREINTA Y TRES MIL CIENTO NUEVE, UBICADO EN LA LOCALIDAD DE CHICXULUB PUERTO, MUNICIPIO DE PROGRESO, ESTADO DE YUCATAN, CON UNA SUPERFICIE DE CIENTO SESENTA METROS CUADRADOS, DE FIGURA REGULAR QUE MIDE OCHO METROS DE FRENTE POR VEINTE METROS DE FONDO. Y LINDA: AL NORTE, CON PARCELA CINCUENTA Y CUATRO; AL SUR, CON USO COMUN VIALIDAD; AL ESTE, CON LOTE DOSCIENTOS NOVENTA Y UNO; Y AL OESTE, CON LOTE DOSCIENTOS OCHENTA Y NUEVE.-----

A DICHA UNIDAD EXCLUSIVA LE CORRESPONDE UNA CUOTA DE PATRICIPACION DE 0.14787% (CERO PUNTO CATORCE MIL SETECIENTOS OCHENTA Y SIETE POR CIENTO).- LOTE DOSCIENTOS NOVENTA Y UNO.- UNIDAD EXCLUSIVA NUMERO DOSCIENTOS NOVENTA Y UNO SUJETA AL REGIMEN DE PROPIEDAD EN CONDOMINIO DENOMINADO "WEECH" EDIFICADO SOBRE EL TABLAJE RUSTICO TREINTA Y TRES MIL CIENTO NUEVE, UBICADO EN LA LOCALIDAD DE CHICXULUB PUERTO, MUNICIPIO DE PROGRESO, ESTADO DE YUCATAN, CON UNA SUPERFICIE DE CIENTO SESENTA METROS CUADRADOS, DE FIGURA REGULAR QUE MIDE OCHO METROS DE FRENTE POR VEINTE METROS DE FONDO. Y LINDA: AL NORTE, CON PARCELA CINCUENTA Y CUATRO; AL SUR, CON USO COMUN VIALIDAD; AL ESTE, CON LOTE DOSCIENTOS NOVENTA Y DOS; Y AL OESTE, CON LOTE DOSCIENTOS NOVENTA.-----

A DICHA UNIDAD EXCLUSIVA LE CORRESPONDE UNA CUOTA DE PATRICIPACION DE 0.14787% (CERO PUNTO CATORCE MIL SETECIENTOS OCHENTA Y SIETE POR CIENTO).- LOTE DOSCIENTOS NOVENTA Y DOS.- UNIDAD EXCLUSIVA NUMERO DOSCIENTOS NOVENTA Y DOS SUJETA AL REGIMEN DE PROPIEDAD EN CONDOMINIO DENOMINADO "WEECH" EDIFICADO SOBRE EL TABLAJE RUSTICO TREINTA Y TRES MIL CIENTO NUEVE, UBICADO EN LA LOCALIDAD DE CHICXULUB PUERTO, MUNICIPIO DE PROGRESO, ESTADO DE YUCATAN, CON UNA SUPERFICIE DE CIENTO SESENTA METROS CUADRADOS, DE FIGURA REGULAR QUE MIDE OCHO METROS DE FRENTE POR VEINTE PUNTO METROS DE FONDO. Y LINDA: AL NORTE, CON PARCELA CINCUENTA Y CUATRO; AL SUR, CON USO COMUN VIALIDAD; AL ESTE, CON LOTE DOSCIENTOS NOVENTA Y TRES; Y AL OESTE, CON LOTE DOSCIENTOS NOVENTA Y UNO.-----

A DICHA UNIDAD EXCLUSIVA LE CORRESPONDE UNA CUOTA DE PATRICIPACION DE 0.14787% (CERO PUNTO CATORCE MIL SETECIENTOS OCHENTA Y SIETE POR CIENTO).- LOTE DOSCIENTOS NOVENTA Y TRES.- UNIDAD EXCLUSIVA NUMERO DOSCIENTOS NOVENTA Y TRES SUJETA AL REGIMEN DE PROPIEDAD EN CONDOMINIO DENOMINADO "WEECH" EDIFICADO SOBRE EL TABLAJE RUSTICO TREINTA Y TRES MIL CIENTO NUEVE, UBICADO EN LA LOCALIDAD DE CHICXULUB PUERTO, MUNICIPIO DE PROGRESO, ESTADO DE YUCATAN, CON UNA SUPERFICIE DE CIENTO SETENTA Y SIETE PUNTO SESENTA Y CUATRO METROS CUADRADOS, DE FIGURA IRREGULAR Y QUE CUENTA CON LAS SIGUIENTES MEDIDAS Y COLINDANCIAS: PARTIENDO DEL ANGULO ESTE CON DIRECCION AL SUROESTE, MIDE DIECISEIS PUNTO NOVENTA Y NUEVE METROS; DE ESTE PUNTO CON DIRECCION AL OESTE, EN LINEA CURVA MIDE SEIS PUNTO CUARENTA Y TRES METROS; DE ESTE PUNTO CON DIRECCION AL OESTE, EN LINEA CURVA MIDE UNO PUNTO VEINTIDOS METROS; DE ESTE PUNTO CON DIRECCION AL NOROESTE, MIDE DOS PUNTO SESENTA Y CINCO METROS; DE ESTE PUNTO CON DIRECCION AL NORESTE, MIDE VEINTE METROS; DE ESTE PUNTO CON DIRECCION AL SURESTE HASTA LLEGAR AL PUNTO DE PARTIDA Y CERRAR CON EL PERIMETRO, MIDE NUEVE PUNTO CINCUENTA METROS. Y LINDA: AL NORTE, CON PARCELA CINCUENTA Y CUATRO; AL SUR, CON USO COMUN VIALIDAD; AL ESTE, CON LOTE DOSCIENTOS NOVENTA Y CUATRO; Y AL OESTE, CON LOTE DOSCIENTOS NOVENTA Y DOS.-----



A DICHA UNIDAD EXCLUSIVA LE CORRESPONDE UNA CUOTA DE PATRICIPACION DE 0.16417% (CERO PUNTO DIECISEIS MIL CUATROCIENTOS DIECISIETE POR CIENTO).

LOTE DOSCIENTOS NOVENTA Y CUATRO.- UNIDAD EXCLUSIVA NUMERO DOSCIENTOS NOVENTA Y CUATRO SUJETA AL REGIMEN DE PROPIEDAD EN CONDOMINIO DENOMINADO "WEECH" EDIFICADO SOBRE EL TABLAJE RUSTICO TREINTA Y TRES MIL CIENTO NUEVE, UBICADO EN LA LOCALIDAD DE CHICXULUB PUERTO, MUNICIPIO DE PROGRESO, ESTADO DE YUCATAN, CON UNA SUPERFICIE DE TRESCIENTOS CUARENTA METROS CUADRADOS, DE FIGURA IRREGULAR Y QUE CUENTA CON LAS SIGUIENTES MEDIDAS Y COLINDANCIAS: PARTIENDO DEL ANGULO NORTE CON DIRECCION AL SURESTE, MIDE VEINTE PUNTO CERO NUEVE METROS; DE ESTE PUNTO CON DIRECCION AL SUROESTE, MIDE OCHO METROS; DE ESTE PUNTO CON DIRECCION AL OESTE CON LIGERA INCLINACION AL SUROESTE, MIDE DIECIOCHO PUNTO SESENTA Y TRES METROS; DE ESTE PUNTO CON DIRECCION AL NOROESTE, EN LINEA CURVA MIDE DIEZ PUNTO VEINTE METROS; DE ESTE PUNTO CON DIRECCION AL NORESTE HASTA LLEGAR AL PUNTO DE PARTIDA Y CERRAR CON EL PERIMETRO, MIDE DIECISEIS PUNTO NOVENTA Y NUEVE METROS. Y LINDA: AL NORTE, CON PARCELA CINCUENTA Y CUATRO; AL SUR, CON USO COMUN VIALIDAD Y LOTE DOSCIENTOS NOVENTA Y CINCO; AL ESTE, CON LOTE TRESCIENTOS CUATRO; Y AL OESTE, CON LOTE DOSCIENTOS NOVENTA Y TRES.-----

A DICHA UNIDAD EXCLUSIVA LE CORRESPONDE UNA CUOTA DE PATRICIPACION DE 0.31422% (CERO PUNTO TREINTA Y UN MIL CUATROCIENTOS VEINTIDOS POR CIENTO).-----

LOTE DOSCIENTOS NOVENTA Y CINCO.- UNIDAD EXCLUSIVA NUMERO DOSCIENTOS NOVENTA Y CINCO SUJETA AL REGIMEN DE PROPIEDAD EN CONDOMINIO DENOMINADO "WEECH" EDIFICADO SOBRE EL TABLAJE RUSTICO TREINTA Y TRES MIL CIENTO NUEVE, UBICADO EN LA LOCALIDAD DE CHICXULUB PUERTO, MUNICIPIO DE PROGRESO, ESTADO DE YUCATAN, CON UNA SUPERFICIE DE DOSCIENTOS SETENTA Y NUEVE PUNTO VEINTE METROS CUADRADOS, DE FIGURA IRREGULAR Y QUE CUENTA CON LAS SIGUIENTES MEDIDAS Y COLINDANCIAS: PARTIENDO DEL ANGULO NORESTE CON DIRECCION AL SUROESTE, MIDE VEINTICINCO PUNTO CERO OCHO METROS; DE ESTE PUNTO CON DIRECCION AL NOROESTE, MIDE DIECIOCHO PUNTO VEINTISEIS METROS; DE ESTE PUNTO CON DIRECCION AL NORESTE, EN LINEA CURVA MIDE DOCE PUNTO CERO CUATRO METROS; DE ESTE PUNTO CON DIRECCION AL NORESTE, HASTA LLEGAR AL PUNTO DE PARTIDA Y CERRAR CON EL PERIMETRO, MIDE DIECIOCHO PUNTO SESENTA Y TRES METROS. Y LINDA: AL NORTE, CON LOTE DOSCIENTOS NOVENTA Y CUATRO; AL SUR, CON LOTE DOSCIENTOS NOVENTA Y SEIS; AL ESTE, CON LOTE TRESCIENTOS CUATRO; Y AL OESTE, CON USO COMUN VIALIDAD.-----

A DICHA UNIDAD EXCLUSIVA LE CORRESPONDE UNA CUOTA DE PATRICIPACION DE 0.25803% (CERO PUNTO VEINTICINCO MIL OCHOCIENTOS TRES POR CIENTO).-----

LOTE DOSCIENTOS NOVENTA Y SEIS.- UNIDAD EXCLUSIVA NUMERO DOSCIENTOS NOVENTA Y SEIS SUJETA AL REGIMEN DE PROPIEDAD EN CONDOMINIO DENOMINADO "WEECH" EDIFICADO SOBRE EL TABLAJE RUSTICO TREINTA Y TRES MIL CIENTO NUEVE, UBICADO EN LA LOCALIDAD DE CHICXULUB PUERTO, MUNICIPIO DE PROGRESO, ESTADO DE YUCATAN, CON UNA SUPERFICIE DE DOSCIENTOS UNO PUNTO CINCUENTA Y DOS METROS CUADRADOS, DE FIGURA IRREGULAR Y QUE CUENTA CON LAS SIGUIENTES MEDIDAS Y COLINDANCIAS: PARTIENDO DEL ANGULO NORTE CON DIRECCION AL SURESTE, MIDE DIECIOCHO PUNTO VEINTISEIS METROS; DE ESTE PUNTO CON DIRECCION AL SUROESTE MIDE DIEZ PUNTO DIECIOCHO METROS; DE ESTE PUNTO CON DIRECCION AL NOROESTE, MIDE VEINTE PUNTO TREINTA Y SEIS METROS; DE ESTE PUNTO CON DIRECCION AL NORESTE, MIDE

SIETE PUNTO CINCUENTA Y UN METROS; DE ESTE PUNTO CON DIRECCION AL NORESTE, EN LINEA CURVA MIDE UNO PUNTO SETENTA Y SIETE METROS; DE ESTE PUNTO CON DIRECCION AL ESTE CON LIGERA INCLINACION AL NORESTE HASTA LLEGAR AL PUNTO DE PARTIDA Y CERRAR CON EL PERIMETRO, EN LINEA CURVA MIDE UNO PUNTO CUARENTA Y CUATRO METROS. Y LINDA: AL NORTE, CON LOTE DOSCIENTOS NOVENTA Y CINCO; AL SUR, CON LOTE DOSCIENTOS NOVENTA Y SIETE; AL ESTE, CON LOTE TRESCIENTOS TRES; Y AL OESTE, CON USO COMUN VIALIDAD.-----

A DICHA UNIDAD EXCLUSIVA LE CORRESPONDE UNA CUOTA DE PATRICIPACION DE 0.18624% (CERO PUNTO DIECIOCHO MIL SEISCIENTOS VEINTICUATRO POR CIENTO).- LOTE DOSCIENTOS NOVENTA Y SIETE.- UNIDAD EXCLUSIVA NUMERO DOSCIENTOS NOVENTA Y SIETE SUJETA AL REGIMEN DE PROPIEDAD EN CONDOMINIO DENOMINADO "WEECH" EDIFICADO SOBRE EL TABLAJE RUSTICO TREINTA Y TRES MIL CIENTO NUEVE, UBICADO EN LA LOCALIDAD DE CHICXULUB PUERTO, MUNICIPIO DE PROGRESO, ESTADO DE YUCATAN, CON UNA SUPERFICIE DE DOSCIENTOS TRES PUNTO CINCUENTA Y SIETE METROS CUADRADOS, DE FIGURA REGULAR QUE MIDE DIEZ PUNTO DIECIOCHO METROS DE FRENTE POR VEINTE PUNTO TREINTA Y SEIS METROS DE FONDO. Y LINDA: AL NORTE, CON DOSCIENTOS NOVENTA Y SEIS; AL SUR, CON LOTE DOSCIENTOS NOVENTA Y OCHO; AL ESTE, CON LOTE TRESCIENTOS DOS; Y AL OESTE, CON USO COMUN VIALIDAD.-----

A DICHA UNIDAD EXCLUSIVA LE CORRESPONDE UNA CUOTA DE PATRICIPACION DE 0.18814% (CERO PUNTO DIECIOCHO MIL OCHOCIENTOS CATORCE POR CIENTO).----- LOTE DOSCIENTOS NOVENTA Y OCHO.- UNIDAD EXCLUSIVA NUMERO DOSCIENTOS NOVENTA Y OCHO SUJETA AL REGIMEN DE PROPIEDAD EN CONDOMINIO DENOMINADO "WEECH" EDIFICADO SOBRE EL TABLAJE RUSTICO TREINTA Y TRES MIL CIENTO NUEVE, UBICADO EN LA LOCALIDAD DE CHICXULUB PUERTO, MUNICIPIO DE PROGRESO, ESTADO DE YUCATAN, CON UNA SUPERFICIE DE DOSCIENTOS DIECISEIS PUNTO CERO CINCO METROS CUADRADOS, DE FIGURA REGULAR QUE MIDE DIEZ PUNTO OCHENTA METROS DE FRENTE POR VEINTE PUNTO TREINTA Y SEIS METROS DE FONDO. Y LINDA: AL NORTE, CON DOSCIENTOS NOVENTA Y SIETE; AL SUR, CON LOTE DOSCIENTOS NOVENTA Y NUEVE; AL ESTE, CON LOTE TRESCIENTOS UNO; Y AL OESTE, CON USO COMUN VIALIDAD.-----

A DICHA UNIDAD EXCLUSIVA LE CORRESPONDE UNA CUOTA DE PATRICIPACION DE 0.19967% (CERO PUNTO DIECINUEVE MIL NOVECIENTOS SESENTA Y SIETE POR CIENTO).-----

LOTE DOSCIENTOS NOVENTA Y NUEVE.- UNIDAD EXCLUSIVA NUMERO DOSCIENTOS NOVENTA Y NUEVE SUJETA AL REGIMEN DE PROPIEDAD EN CONDOMINIO DENOMINADO "WEECH" EDIFICADO SOBRE EL TABLAJE RUSTICO TREINTA Y TRES MIL CIENTO NUEVE, UBICADO EN LA LOCALIDAD DE CHICXULUB PUERTO, MUNICIPIO DE PROGRESO, ESTADO DE YUCATAN, CON UNA SUPERFICIE DE CIENTO OCHENTA Y OCHO PUNTO NOVENTA Y DOS METROS CUADRADOS, DE FIGURA IRREGULAR Y QUE CUENTA CON LAS SIGUIENTES MEDIDAS Y COLINDANCIAS: PARTIENDO DEL ANGULO ESTE CON DIRECCION AL SUROESTE, MIDE NUEVE PUNTO CINCUENTA Y CINCO METROS; DE ESTE PUNTO CON DIRECCION AL NOROESTE, MIDE DIECISIETE PUNTO CERO CINCO METROS; DE ESTE PUNTO CON DIRECCION AL NOROESTE, EN LINEA CURVA MIDE CINCO PUNTO CINCUENTA Y TRES METROS; DE ESTE PUNTO CON DIRECCION AL NORESTE, MIDE SEIS PUNTO VEINTICUATRO METROS; DE ESTE PUNTO CON DIRECCION AL SURESTE HASTA LLEGAR AL PUNTO DE PARTIDA Y CERRAR CON EL PERIMETRO, MIDE VEINTE PUNTO TREINTA Y SEIS METROS. Y LINDA: AL NORTE, CON LOTE DOSCIENTOS NOVENTA Y OCHO; AL SUR, CON USO COMUN VIALIDAD; AL ESTE, CON LOTE TRESCIENTOS; Y AL OESTE, CON USO COMUN VIALIDAD.-----



A DICHA UNIDAD EXCLUSIVA LE CORRESPONDE UNA CUOTA DE PARTICIPACION DE 0.17460% (CERO PUNTO DIECISIETE MIL CUATROCIENTOS SESENTA POR CIENTO).

LOTE TRESCIENTOS.- UNIDAD EXCLUSIVA NUMERO TRESCIENTOS SUJETA AL REGIMEN DE PROPIEDAD EN CONDOMINIO DENOMINADO "WEECH" EDIFICADO SOBRE EL TABLAJE RUSTICO TREINTA Y TRES MIL CIENTO NUEVE, UBICADO EN LA LOCALIDAD DE CHICXULUB PUERTO, MUNICIPIO DE PROGRESO, ESTADO DE YUCATAN, CON UNA SUPERFICIE DE DOSCIENTOS SEIS PUNTO ONCE METROS CUADRADOS, DE FIGURA IRREGULAR Y QUE CUENTA CON LAS SIGUIENTES MEDIDAS Y COLINDANCIAS: PARTIENDO DEL ANGULO ESTE CON DIRECCION AL SUROESTE, MIDE CUATRO PUNTO SETENTA Y DOS METROS; DE ESTE PUNTO CON DIRECCION AL SUROESTE, EN LINEA CURVA MIDE SIETE PUNTO CERO TRES METROS; DE ESTE PUNTO CON DIRECCION AL NOROESTE, MIDE DIECISIETE PUNTO SESENTA Y NUEVE METROS; DE ESTE PUNTO CON DIRECCION AL NORESTE, MIDE NUEVE PUNTO CINCUENTA Y CINCO METROS; DE ESTE PUNTO CON DIRECCION AL SURESTE HASTA LLEGAR AL PUNTO DE PARTIDA Y CERRAR CON EL PERIMETRO, MIDE VEINTIDOS PUNTO CINCUENTA Y DOS METROS. Y LINDA: AL NORTE, CON LOTE TRESCIENTOS UNO; AL SUR, CON USO COMUN VIALIDAD; AL ESTE, CON USO COMUN VIALIDAD; Y AL OESTE, CON LOTE DOSCIENTOS NOVENTA Y NUEVE.---

A DICHA UNIDAD EXCLUSIVA LE CORRESPONDE UNA CUOTA DE PARTICIPACION DE 0.19048% (CERO PUNTO DIECINUEVE MIL CUARENTA Y OCHO POR CIENTO).

LOTE TRESCIENTOS UNO.- UNIDAD EXCLUSIVA NÚMERO TRESCIENTOS UNO SUJETA AL RÉGIMEN DE PROPIEDAD EN CONDOMINIO DENOMINADO "WEECH" EDIFICADO SOBRE EL TABLAJE RÚSTICO TREINTA Y TRES MIL CIENTO NUEVE, UBICADO EN LA LOCALIDAD DE CHICXULUB PUERTO, MUNICIPIO DE PROGRESO, ESTADO DE YUCATÁN, CON UNA SUPERFICIE DE DOSCIENTOS TREINTA Y OCHO PUNTO NOVENTA Y SEIS METROS CUADRADOS, DE FIGURA REGULAR Y QUE MIDE DIEZ PUNTO OCHENTA METROS DE FRENTE POR VEINTIDÓS PUNTO CINCUENTA Y DOS METROS DE FONDO Y LINDA: AL NORTE, CON LOTE TRESCIENTOS DOS; AL SUR, CON LOTE TRESCIENTOS; AL ESTE, CON USO COMÚN VIALIDAD, Y; AL OESTE, CON LOTE DOSCIENTOS NOVENTA Y OCHO. -----

A DICHA UNIDAD EXCLUSIVA LE CORRESPONDE UNA CUOTA DE PARTICIPACION DE 0.22084% (CERO PUNTO VEINTIDÓS MIL OCHENTA Y CUATRO POR CIENTO).

LOTE TRESCIENTOS DOS.- UNIDAD EXCLUSIVA NÚMERO TRESCIENTOS DOS SUJETA AL RÉGIMEN DE PROPIEDAD EN CONDOMINIO DENOMINADO "WEECH" EDIFICADO SOBRE EL TABLAJE RÚSTICO TREINTA Y TRES MIL CIENTO NUEVE, UBICADO EN LA LOCALIDAD DE CHICXULUB PUERTO, MUNICIPIO DE PROGRESO, ESTADO DE YUCATÁN, CON UNA SUPERFICIE DE DOSCIENTOS VEINTICINCO PUNTO DIECISÉIS METROS CUADRADOS, DE FIGURA REGULAR Y QUE MIDE DIEZ PUNTO DIECIOCHO METROS DE FRENTE POR VEINTIDÓS PUNTO CINCUENTA Y DOS METROS DE FONDO Y LINDA: AL NORTE, CON LOTE TRESCIENTOS TRES; AL SUR, CON LOTE TRESCIENTOS UNO; AL ESTE, CON USO COMÚN VIALIDAD, Y; AL OESTE, CON LOTE DOSCIENTOS NOVENTA Y SIETE. -----

A DICHA UNIDAD EXCLUSIVA LE CORRESPONDE UNA CUOTA DE PARTICIPACION DE 0.20809% (CERO PUNTO VEINTE MIL OCHOCIENTOS NUEVE POR CIENTO).

LOTE TRESCIENTOS TRES.- UNIDAD EXCLUSIVA NÚMERO TRESCIENTOS TRES SUJETA AL RÉGIMEN DE PROPIEDAD EN CONDOMINIO DENOMINADO "WEECH" EDIFICADO SOBRE EL TABLAJE RÚSTICO TREINTA Y TRES MIL CIENTO NUEVE, UBICADO EN LA LOCALIDAD DE CHICXULUB PUERTO, MUNICIPIO DE PROGRESO, ESTADO DE YUCATÁN, CON UNA SUPERFICIE DE DOSCIENTOS DIECINUEVE PUNTO CINCUENTA Y NUEVE METROS CUADRADOS, DE FIGURA IRREGULAR Y QUE CUENTA CON LAS SIGUIENTES MEDIDAS Y COLINDANCIAS: PARTIENDO DEL ÁNGULO NORESTE CON DIRECCIÓN AL SURESTE EN LÍNEA

CURVA MIDE TRES PUNTO NOVENTA Y SEIS METROS, DE ESTE PUNTO CON DIRECCIÓN AL SURESTE EN LÍNEA CURVA MIDE UNO PUNTO CINCUENTA Y SEIS METROS, DE ESTE PUNTO CON DIRECCIÓN AL SUROESTE MIDE SEIS PUNTO CUARENTA Y SEIS METROS, DE ESTE PUNTO CON DIRECCIÓN AL NOROESTE MIDE VEINTIDÓS PUNTO TREINTA Y NUEVE METROS, DE ESTE PUNTO CON DIRECCIÓN AL NOROESTE MIDE CERO PUNTO DOCE METROS, DE ESTE PUNTO CON DIRECCIÓN AL NORESTE MIDE DIEZ PUNTO DIECIOCHO METROS, DE ESTE PUNTO CON DIRECCIÓN AL SURESTE HASTA LLEGAR AL PUNTO DE PARTIDA Y CERRAR EL PERÍMETRO MIDE DIECINUEVE PUNTO VEINTICUATRO METROS, Y LINDA: AL NORTE, CON LOTE TRESCIENTOS CUATRO; AL SUR, CON LOTE TRESCIENTOS DOS; AL ESTE, CON USO COMÚN VIALIDAD; AL OESTE, CON LOTE DOSCIENTOS NOVENTA Y SEIS. -----

A DICHA UNIDAD EXCLUSIVA LE CORRESPONDE UNA CUOTA DE PARTICIPACION DE 0.20294% (CERO PUNTO VEINTE MIL DOSCIENTOS NOVENTA Y CUATRO POR CIENTO).-

LOTE TRESCIENTOS CUATRO.- UNIDAD EXCLUSIVA NÚMERO TRESCIENTOS CUATRO SUJETA AL RÉGIMEN DE PROPIEDAD EN CONDOMINIO DENOMINADO "WEECH" EDIFICADO SOBRE EL TABLAJE RÚSTICO TREINTA Y TRES MIL CIENTO NUEVE, UBICADO EN LA LOCALIDAD DE CHICXULUB PUERTO, MUNICIPIO DE PROGRESO, ESTADO DE YUCATÁN, CON UNA SUPERFICIE DE CUATROCIENTOS VEINTIDÓS PUNTO OCHENTA METROS CUADRADOS, DE FIGURA IRREGULAR Y QUE CUENTA CON LAS SIGUIENTES MEDIDAS Y COLINDANCIAS: PARTIENDO DEL ÁNGULO NORESTE CON DIRECCIÓN AL SURESTE MIDE TREINTA Y DOS PUNTO SETENTA CUATRO METROS, DE ESTE PUNTO CON DIRECCIÓN AL SUROESTE EN LÍNEA CURVA MIDE ONCE PUNTO CINCUENTA Y TRES METROS, DE ESTE PUNTO CON DIRECCIÓN NOROESTE MIDE DIECINUEVE PUNTO VEINTICUATRO METROS, DE ESTE PUNTO CON DIRECCIÓN AL NORESTE HASTA LLEGAR AL PUNTO DE PARTIDA Y CERRAR EL PERÍMETRO MIDE TREINTA Y TRES PUNTO CERO OCHO METROS, Y LINDA: AL NORESTE, CON LOTE TRESCIENTOS CINCO; AL SURESTE, CON USO COMÚN VIALIDAD; AL NOROESTE, CON LOTE DOSCIENTOS NOVENTA Y CUATRO Y LOTE DOSCIENTOS NOVENTA Y CINCO; Y AL SUROESTE, CON LOTE TRESCIENTOS TRES.-----

A DICHA UNIDAD EXCLUSIVA LE CORRESPONDE UNA CUOTA DE PARTICIPACION DE 0.39075% (CERO PUNTO TREINTA Y NUEVE MIL SETENTA Y CINCO POR CIENTO). -----

LOTE TRESCIENTOS CINCO.- UNIDAD EXCLUSIVA NÚMERO TRESCIENTOS CINCO SUJETA AL RÉGIMEN DE PROPIEDAD EN CONDOMINIO DENOMINADO "WEECH" EDIFICADO SOBRE EL TABLAJE RÚSTICO TREINTA Y TRES MIL CIENTO NUEVE, UBICADO EN LA LOCALIDAD DE CHICXULUB PUERTO, MUNICIPIO DE PROGRESO, ESTADO DE YUCATÁN, CON UNA SUPERFICIE DE CUATROCIENTOS SIETE PUNTO OCHENTA Y UN METROS CUADRADOS, DE FIGURA IRREGULAR Y QUE CUENTA CON LAS SIGUIENTES MEDIDAS Y COLINDANCIAS: PARTIENDO DEL ÁNGULO NORESTE CON DIRECCIÓN AL SUROESTE MIDE DIECISÉIS PUNTO NOVENTA Y SIETE METROS, DE ESTE PUNTO CON DIRECCIÓN AL OESTE EN LÍNEA CURVA MIDE NUEVE PUNTO TREINTA Y OCHO METROS, DE ESTE PUNTO CON DIRECCIÓN NOROESTE MIDE TREINTA Y DOS PUNTO SETENTA Y CUATRO METROS, DE ESTE PUNTO CON DIRECCIÓN AL SURESTE HASTA LLEGAR AL PUNTO DE PARTIDA Y CERRAR EL PERÍMETRO MIDE TREINTA Y DOS PUNTO VEINTICINCO METROS, Y LINDA: AL NORTE, CON PARCELA CINCUENTA Y CUATRO; AL SUR, CON USO COMÚN VIALIDAD; AL ESTE, CON LOTE TRESCIENTOS SEIS; AL OESTE, CON LOTE TRESCIENTOS CUATRO. -----

A DICHA UNIDAD EXCLUSIVA LE CORRESPONDE UNA CUOTA DE PARTICIPACION DE 0.37689% (CERO PUNTO TREINTA Y SIETE MIL SEISCIENTOS OCHENTA Y NUEVE POR CIENTO). -----



LOTE TRESCIENTOS SEIS.- UNIDAD EXCLUSIVA NÚMERO TRESCIENTOS SEIS SUJETA AL RÉGIMEN DE PROPIEDAD EN CONDOMINIO DENOMINADO "WEECH" EDIFICADO SOBRE EL TABLAJE RÚSTICO TREINTA Y TRES MIL CIENTO NUEVE, UBICADO EN LA LOCALIDAD DE CHICXULUB PUERTO, MUNICIPIO DE PROGRESO, ESTADO DE YUCATÁN, CON UNA SUPERFICIE DE CIENTO OCHENTA Y SEIS PUNTO CINCUENTA Y CUATRO METROS CUADRADOS, DE FIGURA IRREGULAR Y QUE CUENTA CON LAS SIGUIENTES MEDIDAS Y COLINDANCIAS: PARTIENDO DEL ÁNGULO NORESTE CON DIRECCIÓN AL SUROESTE MIDE VEINTE METROS, DE ESTE PUNTO CON DIRECCIÓN AL NOROESTE MIDE UNO PUNTO NOVENTA Y UN METROS, DE ESTE PUNTO CON DIRECCIÓN AL NOROESTE EN LÍNEA CURVA MIDE UNO PUNTO VEINTITRÉS METROS, DE ESTE PUNTO CON DIRECCIÓN AL NOROESTE EN LINEA CURVA MIDE SIETE PUNTO SETENTA Y SIETE METROS, DE ESTE PUNTO CON DIRECCIÓN AL NORESTE MIDE DIECISÉIS PUNTO NOVENTA Y SIETE METROS, DE ESTE PUNTO CON DIRECCIÓN AL SURESTE HASTA LLEGAR AL PUNTO DE PARTIDA Y CERRAR EL PERÍMETRO MIDE DIEZ PUNTO DIECISÉIS METROS, Y LINDA: AL NORTE, CON PARCELA CINCUENTA Y CUATRO; AL SUR, CON USO COMÚN VIALIDAD; AL ESTE, CON LOTE TRESCIENTOS SIETE; AL OESTE, CON LOTE TRESCIENTOS CINCO. A DICHA UNIDAD EXCLUSIVA LE CORRESPONDE UNA CUOTA DE PARTICIPACION DE 0.17240% (CERO PUNTO DIECISIETE MIL DOSCIENTOS CUARENTA POR CIENTO). -----

LOTE TRESCIENTOS SIETE.- UNIDAD EXCLUSIVA NÚMERO TRESCIENTOS SIETE SUJETA AL RÉGIMEN DE PROPIEDAD EN CONDOMINIO DENOMINADO "WEECH" EDIFICADO SOBRE EL TABLAJE RÚSTICO TREINTA Y TRES MIL CIENTO NUEVE, UBICADO EN LA LOCALIDAD DE CHICXULUB PUERTO, MUNICIPIO DE PROGRESO, ESTADO DE YUCATÁN, CON UNA SUPERFICIE DE CIENTO SESENTA METROS CUADRADOS, DE FIGURA REGULAR Y QUE MIDE OCHO METROS DE FRENTE POR VEINTE METROS DE FONDO Y LINDA: AL NORTE, CON PARCELA CINCUENTA Y CUATRO; AL SUR, CON USO COMÚN VIALIDAD; AL ESTE, CON LOTE TRESCIENTOS OCHO, Y; AL OESTE, CON LOTE TRESCIENTOS SEIS. -----

A DICHA UNIDAD EXCLUSIVA LE CORRESPONDE UNA CUOTA DE PARTICIPACION DE 0.14787% (CERO PUNTO CATORCE MIL SETECIENTOS OCHENTA Y SIETE POR CIENTO).- LOTE TRESCIENTOS OCHO.- UNIDAD EXCLUSIVA NÚMERO TRESCIENTOS OCHO SUJETA AL RÉGIMEN DE PROPIEDAD EN CONDOMINIO DENOMINADO "WEECH" EDIFICADO SOBRE EL TABLAJE RÚSTICO TREINTA Y TRES MIL CIENTO NUEVE, UBICADO EN LA LOCALIDAD DE CHICXULUB PUERTO, MUNICIPIO DE PROGRESO, ESTADO DE YUCATÁN, CON UNA SUPERFICIE DE CIENTO SESENTA METROS CUADRADOS, DE FIGURA REGULAR Y QUE MIDE OCHO METROS DE FRENTE POR VEINTE METROS DE FONDO Y LINDA: AL NORTE, CON PARCELA CINCUENTA Y CUATRO; AL SUR, CON USO COMÚN VIALIDAD; AL ESTE, CON LOTE TRESCIENTOS NUEVE, Y; AL OESTE, CON LOTE TRESCIENTOS SIETE. -----

A DICHA UNIDAD EXCLUSIVA LE CORRESPONDE UNA CUOTA DE PARTICIPACION DE 0.14787% (CERO PUNTO CATORCE MIL SETECIENTOS OCHENTA Y SIETE POR CIENTO).- LOTE TRESCIENTOS NUEVE.- UNIDAD EXCLUSIVA NÚMERO TRESCIENTOS NUEVE SUJETA AL RÉGIMEN DE PROPIEDAD EN CONDOMINIO DENOMINADO "WEECH" EDIFICADO SOBRE EL TABLAJE RÚSTICO TREINTA Y TRES MIL CIENTO NUEVE, UBICADO EN LA LOCALIDAD DE CHICXULUB PUERTO, MUNICIPIO DE PROGRESO, ESTADO DE YUCATÁN, CON UNA SUPERFICIE DE CIENTO SESENTA METROS CUADRADOS, DE FIGURA REGULAR Y QUE MIDE OCHO METROS DE FRENTE POR VEINTE METROS DE FONDO Y LINDA: AL NORTE, CON PARCELA CINCUENTA Y CUATRO; AL SUR, CON USO COMÚN VIALIDAD; AL ESTE, CON LOTE TRESCIENTOS DIEZ, Y; AL OESTE, CON LOTE TRESCIENTOS OCHO. -----

A DICHA UNIDAD EXCLUSIVA LE CORRESPONDE UNA CUOTA DE PARTICIPACION DE 0.14787% (CERO PUNTO CATORCE MIL SETECIENTOS OCHENTA Y SIETE POR CIENTO).-

LOTE TRESCIENTOS DIEZ.- UNIDAD EXCLUSIVA NÚMERO TRESCIENTOS DIEZ SUJETA AL RÉGIMEN DE PROPIEDAD EN CONDOMINIO DENOMINADO "WEECH" EDIFICADO SOBRE EL TABLAJE RÚSTICO TREINTA Y TRES MIL CIENTO NUEVE, UBICADO EN LA LOCALIDAD DE CHICXULUB PUERTO, MUNICIPIO DE PROGRESO, ESTADO DE YUCATÁN, CON UNA SUPERFICIE DE CIENTO SESENTA METROS CUADRADOS, DE FIGURA REGULAR Y QUE MIDE OCHO METROS DE FRENTE POR VEINTE METROS DE FONDO Y LINDA: AL NORTE, CON PARCELA CINCUENTA Y CUATRO; AL SUR, CON USO COMÚN VIALIDAD; AL ESTE, CON LOTE TRESCIENTOS ONCE, Y; AL OESTE, CON LOTE TRESCIENTOS NUEVE. -----

A DICHA UNIDAD EXCLUSIVA LE CORRESPONDE UNA CUOTA DE PARTICIPACION DE 0.14787% (CERO PUNTO CATORCE MIL SETECIENTOS OCHENTA Y SIETE POR CIENTO).-

LOTE TRESCIENTOS ONCE.- UNIDAD EXCLUSIVA NÚMERO TRESCIENTOS ONCE SUJETA AL RÉGIMEN DE PROPIEDAD EN CONDOMINIO DENOMINADO "WEECH" EDIFICADO SOBRE EL TABLAJE RÚSTICO TREINTA Y TRES MIL CIENTO NUEVE, UBICADO EN LA LOCALIDAD DE CHICXULUB PUERTO, MUNICIPIO DE PROGRESO, ESTADO DE YUCATÁN, CON UNA SUPERFICIE DE CIENTO SESENTA METROS CUADRADOS, DE FIGURA REGULAR Y QUE MIDE OCHO METROS DE FRENTE POR VEINTE METROS DE FONDO Y LINDA: AL NORTE, CON PARCELA CINCUENTA Y CUATRO; AL SUR, CON USO COMÚN VIALIDAD; AL ESTE, CON LOTE TRESCIENTOS DOCE, Y; AL OESTE, CON LOTE TRESCIENTOS DIEZ. -----

A DICHA UNIDAD EXCLUSIVA LE CORRESPONDE UNA CUOTA DE PARTICIPACION DE 0.14787% (CERO PUNTO CATORCE MIL SETECIENTOS OCHENTA Y SIETE POR CIENTO).-

LOTE TRESCIENTOS DOCE.- UNIDAD EXCLUSIVA NÚMERO TRESCIENTOS DOCE SUJETA AL RÉGIMEN DE PROPIEDAD EN CONDOMINIO DENOMINADO "WEECH" EDIFICADO SOBRE EL TABLAJE RÚSTICO TREINTA Y TRES MIL CIENTO NUEVE, UBICADO EN LA LOCALIDAD DE CHICXULUB PUERTO, MUNICIPIO DE PROGRESO, ESTADO DE YUCATÁN, CON UNA SUPERFICIE DE CIENTO SETENTA Y DOS PUNTO TREINTA METROS CUADRADOS, DE FIGURA IRREGULAR Y QUE CUENTA CON LAS SIGUIENTES MEDIDAS Y COLINDANCIAS: PARTIENDO DEL ÁNGULO NORESTE CON DIRECCIÓN AL SUROESTE MIDE DIECISIETE PUNTO VEINTISÉIS METROS, DE ESTE PUNTO CON DIRECCIÓN AL OESTE EN LÍNEA CURVA MIDE CUATRO PUNTO OCHENTA METROS, DE ESTE PUNTO CON DIRECCIÓN AL NOROESTE EN LÍNEA CURVA MIDE UNO PUNTO VEINTE METROS, DE ESTE PUNTO CON DIRECCIÓN AL NOROESTE MIDE TRES PUNTO SETENTA Y OCHO METROS, DE ESTE PUNTO CON DIRECCIÓN AL NORESTE MIDE VEINTE METROS, DE ESTE PUNTO CON DIRECCIÓN AL SURESTE HASTA LLEGAR AL PUNTO DE PARTIDA Y CERRAR EL PERÍMETRO MIDE NUEVE METROS, Y LINDA: AL NORTE, CON PARCELA CINCUENTA Y CUATRO; AL SUR, CON USO COMÚN VIALIDAD; AL ESTE, CON LOTE TRESCIENTOS TRECE; AL OESTE, CON LOTE TRESCIENTOS ONCE. -----

A DICHA UNIDAD EXCLUSIVA LE CORRESPONDE UNA CUOTA DE PARTICIPACION DE 0.15924% (CERO PUNTO QUINCE MIL NOVECIENTOS VEINTICUATRO POR CIENTO). ---

LOTE TRESCIENTOS TRECE.- UNIDAD EXCLUSIVA NÚMERO TRESCIENTOS TRECE SUJETA AL RÉGIMEN DE PROPIEDAD EN CONDOMINIO DENOMINADO "WEECH" EDIFICADO SOBRE EL TABLAJE RÚSTICO TREINTA Y TRES MIL CIENTO NUEVE, UBICADO EN LA LOCALIDAD DE CHICXULUB PUERTO, MUNICIPIO DE PROGRESO, ESTADO DE YUCATÁN, CON UNA SUPERFICIE DE TRESCIENTOS DIECIOCHO PUNTO TRECE METROS CUADRADOS, DE FIGURA IRREGULAR Y QUE CUENTA CON LAS SIGUIENTES MEDIDAS Y COLINDANCIAS: PARTIENDO DEL ÁNGULO NORTE CON DIRECCIÓN AL SURESTE MIDE VEINTITRÉS PUNTO OCHENTA Y SEIS METROS, DE ESTE PUNTO CON DIRECCIÓN AL SUROESTE MIDE VEINTICUATRO PUNTO NOVENTA Y UN METROS, DE ESTE PUNTO CON DIRECCIÓN AL NOROESTE EN LÍNEA CURVA MIDE DIEZ PUNTO OCHENTA Y SIETE METROS, DE ESTE PUNTO CON



DIRECCIÓN AL NORESTE HASTA LLEGAR AL PUNTO DE PARTIDA Y CERRAR EL PERÍMETRO MIDE DIECISIETE PUNTO VEINTISÉIS METROS, Y LINDA: AL NORESTE, CON PARCELA CINCUENTA Y CUATRO; AL SURESTE, CON LOTE TRESCIENTOS CATORCE; AL SUROESTE, CON USO COMÚN VIALIDAD; Y AL NOROESTE, CON LOTE TRESCIENTOS DOCE. -----

A DICHA UNIDAD EXCLUSIVA LE CORRESPONDE UNA CUOTA DE PARTICIPACION DE 0.29401% (CERO PUNTO VEINTINUEVE MIL CUATROCIENTOS UNO POR CIENTO). -----

LOTE TRESCIENTOS CATORCE.- UNIDAD EXCLUSIVA NÚMERO TRESCIENTOS CATORCE SUJETA AL RÉGIMEN DE PROPIEDAD EN CONDOMINIO DENOMINADO "WEECH" EDIFICADO SOBRE EL TABLAJE RÚSTICO TREINTA Y TRES MIL CIENTO NUEVE, UBICADO EN LA LOCALIDAD DE CHICXULUB PUERTO, MUNICIPIO DE PROGRESO, ESTADO DE YUCATÁN, CON UNA SUPERFICIE DE TRESCIENTOS NOVENTA Y OCHO PUNTO SESENTA Y CINCO METROS CUADRADOS, DE FIGURA IRREGULAR Y QUE CUENTA CON LAS SIGUIENTES MEDIDAS Y COLINDANCIAS: PARTIENDO DEL ÁNGULO NORESTE CON DIRECCIÓN AL SUROESTE MIDE TREINTA Y TRES PUNTO CERO OCHO METROS, DE ESTE PUNTO CON DIRECCIÓN AL NOROESTE MIDE VEINTE PUNTO CUARENTA Y UN METROS, DE ESTE PUNTO CON DIRECCIÓN AL NORESTE EN LÍNEA CURVA MIDE TRECE PUNTO CERO UN METROS, DE ESTE PUNTO CON DIRECCIÓN AL NORESTE HASTA LLEGAR AL PUNTO DE PARTIDA Y CERRAR EL PERÍMETRO MIDE VEINTICUATRO PUNTO NOVENTA Y UN METROS, Y LINDA: AL NORTE, CON LOTE TRESCIENTOS TRECE; AL SUR, CON LOTE TRESCIENTOS QUINCE; AL ESTE, CON LOTE TRESCIENTOS VEINTITRÉS; AL OESTE, CON USO COMÚN VIALIDAD. -----

A DICHA UNIDAD EXCLUSIVA LE CORRESPONDE UNA CUOTA DE PARTICIPACION DE 0.36843% (CERO PUNTO TREINTA Y SEIS MIL OCHOCIENTOS CUARENTA Y TRES POR CIENTO). -----

LOTE TRESCIENTOS QUINCE.- UNIDAD EXCLUSIVA NÚMERO TRESCIENTOS QUINCE SUJETA AL RÉGIMEN DE PROPIEDAD EN CONDOMINIO DENOMINADO "WEECH" EDIFICADO SOBRE EL TABLAJE RÚSTICO TREINTA Y TRES MIL CIENTO NUEVE, UBICADO EN LA LOCALIDAD DE CHICXULUB PUERTO, MUNICIPIO DE PROGRESO, ESTADO DE YUCATÁN, CON UNA SUPERFICIE DE DOSCIENTOS VEINTITRÉS PUNTO DIEZ METROS CUADRADOS, DE FIGURA IRREGULAR Y QUE CUENTA CON LAS SIGUIENTES MEDIDAS Y COLINDANCIAS: PARTIENDO DEL ÁNGULO SURESTE CON DIRECCIÓN AL SUROESTE MIDE DIEZ PUNTO DIECIOCHO METROS, DE ESTE PUNTO CON DIRECCIÓN AL NOROESTE MIDE VEINTIDÓS PUNTO CINCUENTA Y DOS METROS, DE ESTE PUNTO CON DIRECCIÓN AL NORESTE MIDE SIETE PUNTO TREINTA Y DOS METROS, DE ESTE PUNTO CON DIRECCIÓN AL NORESTE EN LÍNEA CURVA MIDE UNO PUNTO OCHENTA Y NUEVE METROS, DE ESTE PUNTO CON DIRECCIÓN AL NORESTE EN LÍNEA CURVA MIDE UNO PUNTO CINCUENTA Y UN METROS, DE ESTE PUNTO CON DIRECCIÓN AL SURESTE HASTA LLEGAR AL PUNTO DE PARTIDA Y CERRAR EL PERÍMETRO MIDE VEINTE PUNTO CUARENTA Y UN METROS, Y LINDA: AL NORTE, CON LOTE TRESCIENTOS CATORCE; AL SUR, CON LOTE TRESCIENTOS DIECISÉIS; AL ESTE, CON LOTE TRESCIENTOS VEINTIDÓS; AL OESTE, CON USO COMÚN VIALIDAD. -----

A DICHA UNIDAD EXCLUSIVA LE CORRESPONDE UNA CUOTA DE PARTICIPACION DE 0.20619% (CERO PUNTO VEINTE MIL SEISCIENTOS DIECINUEVE POR CIENTO). -----

LOTE TRESCIENTOS DIECISÉIS.- UNIDAD EXCLUSIVA NÚMERO TRESCIENTOS DIECISÉIS SUJETA AL RÉGIMEN DE PROPIEDAD EN CONDOMINIO DENOMINADO "WEECH" EDIFICADO SOBRE EL TABLAJE RÚSTICO TREINTA Y TRES MIL CIENTO NUEVE, UBICADO EN LA LOCALIDAD DE CHICXULUB PUERTO, MUNICIPIO DE PROGRESO, ESTADO DE YUCATÁN, CON UNA SUPERFICIE DE DOSCIENTOS VEINTICINCO PUNTO DIECISÉIS METROS CUADRADOS, DE FIGURA REGULAR Y QUE MIDE DIEZ PUNTO DIECIOCHO

METROS DE FRENTE POR VEINTIDÓS PUNTO CINCUENTA Y DOS METROS DE FONDO Y LINDA: AL NORTE, CON LOTE TRESCIENTOS QUINCE; AL SUR, CON LOTE TRESCIENTOS DIECISIETE; AL ESTE, CON LOTE TRESCIENTOS VEINTIUNO, Y; AL OESTE, CON USO COMÚN VIALIDAD. -----

A DICHA UNIDAD EXCLUSIVA LE CORRESPONDE UNA CUOTA DE PARTICIPACION DE 0.20809% (CERO PUNTO VEINTE MIL OCHOCIENTOS NUEVE POR CIENTO). -----

LOTE TRESCIENTOS DIECISIETE.- UNIDAD EXCLUSIVA NÚMERO TRESCIENTOS DIECISIETE SUJETA AL RÉGIMEN DE PROPIEDAD EN CONDOMINIO DENOMINADO "WEECH" EDIFICADO SOBRE EL TABLAJE RÚSTICO TREINTA Y TRES MIL CIENTO NUEVE, UBICADO EN LA LOCALIDAD DE CHICXULUB PUERTO, MUNICIPIO DE PROGRESO, ESTADO DE YUCATÁN, CON UNA SUPERFICIE DE DOSCIENTOS TREINTA Y OCHO PUNTO NOVENTA Y SEIS METROS CUADRADOS, DE FIGURA REGULAR Y QUE MIDE DIEZ PUNTO OCHENTA METROS DE FRENTE POR VEINTIDÓS PUNTO CINCUENTA Y DOS METROS DE FONDO Y LINDA: AL NORTE, CON LOTE TRESCIENTOS DIECISÉIS; AL SUR, CON LOTE TRESCIENTOS DIECIOCHO; AL ESTE, CON LOTE TRESCIENTOS VEINTE, Y; AL OESTE, CON USO COMÚN VIALIDAD. -----

A DICHA UNIDAD EXCLUSIVA LE CORRESPONDE UNA CUOTA DE PARTICIPACION DE 0.22084% (CERO PUNTO VEINTIDÓS MIL OCHENTA Y CUATRO POR CIENTO). -----

LOTE TRESCIENTOS DIECIOCHO.- UNIDAD EXCLUSIVA NÚMERO TRESCIENTOS DIECIOCHO SUJETA AL RÉGIMEN DE PROPIEDAD EN CONDOMINIO DENOMINADO "WEECH" EDIFICADO SOBRE EL TABLAJE RÚSTICO TREINTA Y TRES MIL CIENTO NUEVE, UBICADO EN LA LOCALIDAD DE CHICXULUB PUERTO, MUNICIPIO DE PROGRESO, ESTADO DE YUCATÁN, CON UNA SUPERFICIE DE DOSCIENTOS NUEVE PUNTO DIECINUEVE METROS CUADRADOS, DE FIGURA IRREGULAR Y QUE CUENTA CON LAS SIGUIENTES MEDIDAS Y COLINDANCIAS: PARTIENDO DEL ÁNGULO ESTE CON DIRECCIÓN AL SUROESTE MIDE NUEVE PUNTO CINCUENTA Y CINCO METROS, DE ESTE PUNTO CON DIRECCIÓN AL NOROESTE MIDE DIECINUEVE PUNTO DOCE METROS, DE ESTE PUNTO CON DIRECCIÓN AL NOROESTE EN LÍNEA CURVA MIDE CINCO PUNTO SESENTA Y UN METROS, DE ESTE PUNTO CON DIRECCIÓN AL NORESTE MIDE SEIS PUNTO VEINTICUATRO METROS, DE ESTE PUNTO CON DIRECCIÓN AL SURESTE HASTA LLEGAR AL PUNTO DE PARTIDA Y CERRAR EL PERÍMETRO MIDE VEINTIDÓS PUNTO CINCUENTA Y DOS METROS, Y LINDA: AL NORTE, CON LOTE TRESCIENTOS DIECISIETE; AL SUR, CON USO COMÚN VIALIDAD; AL ESTE, CON LOTE TRESCIENTOS DIECINUEVE; AL OESTE, CON USO COMÚN VIALIDAD. -----

A DICHA UNIDAD EXCLUSIVA LE CORRESPONDE UNA CUOTA DE PARTICIPACION DE 0.19333% (CERO PUNTO DIECINUEVE MIL TRESCIENTOS TREINTA Y TRES POR CIENTO). -----

LOTE TRESCIENTOS DIECINUEVE.- UNIDAD EXCLUSIVA NÚMERO TRESCIENTOS DIECINUEVE SUJETA AL RÉGIMEN DE PROPIEDAD EN CONDOMINIO DENOMINADO "WEECH" EDIFICADO SOBRE EL TABLAJE RÚSTICO TREINTA Y TRES MIL CIENTO NUEVE, UBICADO EN LA LOCALIDAD DE CHICXULUB PUERTO, MUNICIPIO DE PROGRESO, ESTADO DE YUCATÁN, CON UNA SUPERFICIE DE CIENTO OCHENTA Y SIETE PUNTO DIECIOCHO METROS CUADRADOS, DE FIGURA IRREGULAR Y QUE CUENTA CON LAS SIGUIENTES MEDIDAS Y COLINDANCIAS: PARTIENDO DEL ÁNGULO SURESTE CON DIRECCIÓN AL SUROESTE MIDE CUATRO PUNTO SETENTA Y DOS METROS, DE ESTE PUNTO CON DIRECCIÓN AL SUROESTE EN LÍNEA CURVA MIDE SEIS PUNTO NOVENTA Y OCHO METROS, DE ESTE PUNTO CON DIRECCIÓN AL NOROESTE MIDE QUINCE PUNTO SETENTA Y DOS METROS, DE ESTE PUNTO CON DIRECCIÓN AL NORESTE MIDE NUEVE PUNTO CINCUENTA Y CINCO METROS, DE ESTE PUNTO CON DIRECCIÓN AL SURESTE HASTA LLEGAR AL PUNTO DE PARTIDA Y CERRAR EL



PERÍMETRO MIDE VEINTE PUNTO CINCUENTA METROS, Y LINDA: AL NORTE, CON LOTE TRESCIENTOS VEINTE; AL SUR, CON USO COMÚN VIALIDAD; AL ESTE, CON USO COMÚN VIALIDAD; AL OESTE, CON LOTE TRESCIENTOS DIECIOCHO. -----

A DICHA UNIDAD EXCLUSIVA LE CORRESPONDE UNA CUOTA DE PARTICIPACION DE 0.17299% (CERO PUNTO DIECISIETE MIL DOSCIENTOS NOVENTA Y NUEVE POR CIENTO). -----

LOTE TRESCIENTOS VEINTE.- UNIDAD EXCLUSIVA NÚMERO TRESCIENTOS VEINTE SUJETA AL RÉGIMEN DE PROPIEDAD EN CONDOMINIO DENOMINADO "WEECH" EDIFICADO SOBRE EL TABLAJE RÚSTICO TREINTA Y TRES MIL CIENTO NUEVE, UBICADO EN LA LOCALIDAD DE CHICXULUB PUERTO, MUNICIPIO DE PROGRESO, ESTADO DE YUCATÁN, CON UNA SUPERFICIE DE DOSCIENTOS DIECISIETE PUNTO CINCUENTA Y SEIS METROS CUADRADOS, DE FIGURA REGULAR Y QUE MIDE DIEZ PUNTO OCHENTA METROS DE FRENTE POR VEINTE PUNTO CINCUENTA METROS DE FONDO Y LINDA: AL NORTE, CON LOTE TRESCIENTOS VEINTIUNO; AL SUR, CON LOTE TRESCIENTOS DIECINUEVE; AL ESTE, CON USO COMÚN VIALIDAD, Y; AL OESTE, CON LOTE TRESCIENTOS DIECISIETE. -----

A DICHA UNIDAD EXCLUSIVA LE CORRESPONDE UNA CUOTA DE PARTICIPACION DE 0.20107% (CERO PUNTO VEINTE MIL CIENTO SIETE POR CIENTO). -----

LOTE TRESCIENTOS VEINTIUNO.- UNIDAD EXCLUSIVA NÚMERO TRESCIENTOS VEINTIUNO SUJETA AL RÉGIMEN DE PROPIEDAD EN CONDOMINIO DENOMINADO "WEECH" EDIFICADO SOBRE EL TABLAJE RÚSTICO TREINTA Y TRES MIL CIENTO NUEVE, UBICADO EN LA LOCALIDAD DE CHICXULUB PUERTO, MUNICIPIO DE PROGRESO, ESTADO DE YUCATÁN, CON UNA SUPERFICIE DE DOSCIENTOS CINCO METROS CUADRADOS, DE FIGURA REGULAR Y QUE MIDE DIEZ PUNTO DIECIOCHO METROS DE FRENTE POR VEINTE PUNTO CINCUENTA METROS DE FONDO Y LINDA: AL NORTE, CON LOTE TRESCIENTOS VEINTIDÓS; AL SUR, CON LOTE TRESCIENTOS VEINTE; AL ESTE, CON USO COMÚN VIALIDAD, Y; AL OESTE, CON LOTE TRESCIENTOS DIECISÉIS. -----

A DICHA UNIDAD EXCLUSIVA LE CORRESPONDE UNA CUOTA DE PARTICIPACION DE 0.18946% (CERO PUNTO DIECIOCHO MIL NOVECIENTOS CUARENTA Y SEIS POR CIENTO). -----

LOTE TRESCIENTOS VEINTIDÓS.- UNIDAD EXCLUSIVA NÚMERO TRESCIENTOS VEINTIDÓS SUJETA AL RÉGIMEN DE PROPIEDAD EN CONDOMINIO DENOMINADO "WEECH" EDIFICADO SOBRE EL TABLAJE RÚSTICO TREINTA Y TRES MIL CIENTO NUEVE, UBICADO EN LA LOCALIDAD DE CHICXULUB PUERTO, MUNICIPIO DE PROGRESO, ESTADO DE YUCATÁN, CON UNA SUPERFICIE DE CIENTO NOVENTA Y DOS PUNTO VEINTISÉIS METROS CUADRADOS, DE FIGURA IRREGULAR Y QUE CUENTA CON LAS SIGUIENTES MEDIDAS Y COLINDANCIAS: PARTIENDO DEL ÁNGULO NORESTE CON DIRECCIÓN AL SURESTE EN LÍNEA CURVA MIDE SEIS PUNTO VEINTIDÓS METROS, DE ESTE PUNTO CON DIRECCIÓN AL SURESTE EN LÍNEA CURVA MIDE UNO PUNTO SESENTA Y UN METROS, DE ESTE PUNTO CON DIRECCIÓN AL SUROESTE MIDE CUATRO PUNTO SESENTA METROS, DE ESTE PUNTO CON DIRECCIÓN AL NOROESTE MIDE VEINTE PUNTO CINCUENTA METROS, DE ESTE PUNTO CON DIRECCIÓN AL NORESTE MIDE DIEZ PUNTO DIECIOCHO METROS, DE ESTE PUNTO CON DIRECCIÓN AL SURESTE HASTA LLEGAR AL PUNTO DE PARTIDA Y CERRAR EL PERÍMETRO MIDE DIECISÉIS PUNTO DIECINUEVE METROS, Y LINDA: AL NORTE, CON LOTE TRESCIENTOS VEINTITRÉS; AL SUR, CON LOTE TRESCIENTOS VEINTIUNO; AL ESTE, CON USO COMÚN VIALIDAD; AL OESTE, CON LOTE TRESCIENTOS QUINCE. -----

A DICHA UNIDAD EXCLUSIVA LE CORRESPONDE UNA CUOTA DE PARTICIPACION DE

0.17768% (CERO PUNTO DIECISIETE MIL SETECIENTOS SESENTA Y OCHO POR CIENTO). -----

LOTE TRESCIENTOS VEINTITRÉS.- UNIDAD EXCLUSIVA NÚMERO TRESCIENTOS VEINTITRÉS SUJETA AL RÉGIMEN DE PROPIEDAD EN CONDOMINIO DENOMINADO "WEECH" EDIFICADO SOBRE EL TABLAJE RÚSTICO TREINTA Y TRES MIL CIENTO NUEVE, UBICADO EN LA LOCALIDAD DE CHICXULUB PUERTO, MUNICIPIO DE PROGRESO, ESTADO DE YUCATÁN, CON UNA SUPERFICIE DE TRESCIENTOS SESENTA Y CUATRO PUNTO CERO TRES METROS CUADRADOS, DE FIGURA IRREGULAR Y QUE CUENTA CON LAS SIGUIENTES MEDIDAS Y COLINDANCIAS: PARTIENDO DEL ÁNGULO NORESTE CON DIRECCIÓN AL SURESTE MIDE TREINTA Y UNO PUNTO SESENTA Y DOS METROS, DE ESTE PUNTO CON DIRECCIÓN AL SUROESTE EN LÍNEA CURVA MIDE DIEZ PUNTO CUARENTA Y TRES METROS, DE ESTE PUNTO CON DIRECCIÓN AL NOROESTE MIDE DIECISÉIS PUNTO DIECINUEVE METROS, DE ESTE PUNTO CON DIRECCIÓN AL NORESTE HASTA LLEGAR AL PUNTO DE PARTIDA Y CERRAR EL PERÍMETRO MIDE TREINTA Y TRES PUNTO CERO OCHO METROS, Y LINDA: AL NORESTE, CON LOTE TRESCIENTOS VEINTICUATRO; AL SUROESTE, CON LOTE TRESCIENTOS VEINTIDÓS; AL SURESTE, CON USO COMÚN VIALIDAD; AL NOROESTE, CON LOTE TRESCIENTOS CATORCE. ----

A DICHA UNIDAD EXCLUSIVA LE CORRESPONDE UNA CUOTA DE PARTICIPACION DE 0.33643% (CERO PUNTO TREINTA Y TRES MIL SEICIENTOS CUARENTA Y TRES POR CIENTO). -----

LOTE TRESCIENTOS VEINTICUATRO.- UNIDAD EXCLUSIVA NÚMERO TRESCIENTOS VEINTICUATRO SUJETA AL RÉGIMEN DE PROPIEDAD EN CONDOMINIO DENOMINADO "WEECH" EDIFICADO SOBRE EL TABLAJE RÚSTICO TREINTA Y TRES MIL CIENTO NUEVE, UBICADO EN LA LOCALIDAD DE CHICXULUB PUERTO, MUNICIPIO DE PROGRESO, ESTADO DE YUCATÁN, CON UNA SUPERFICIE DE TRESCIENTOS SESENTA Y UNO PUNTO TREINTA Y TRES METROS CUADRADOS, DE FIGURA IRREGULAR Y QUE CUENTA CON LAS SIGUIENTES MEDIDAS Y COLINDANCIAS: PARTIENDO DEL ÁNGULO NORESTE CON DIRECCIÓN AL SUROESTE MIDE DIECISIETE PUNTO TREINTA Y TRES METROS, DE ESTE PUNTO CON DIRECCIÓN AL OESTE EN LÍNEA CURVA MIDE NUEVE PUNTO TREINTA Y UN METROS, DE ESTE PUNTO CON DIRECCIÓN AL NOROESTE MIDE TREINTA Y UNO PUNTO SESENTA Y DOS METROS, DE ESTE PUNTO CON DIRECCIÓN AL SURESTE HASTA LLEGAR AL PUNTO DE PARTIDA Y CERRAR EL PERÍMETRO MIDE VEINTISÉIS PUNTO CINCUENTA METROS, Y LINDA: AL NORTE, CON PARCELA CINCUENTA Y CUATRO; AL SUR, CON USO COMÚN VIALIDAD; AL ESTE, CON LOTE TRESCIENTOS SESENTA Y CINCO; AL OESTE, CON LOTE TRESCIENTOS VEINTITRÉS. -----

A DICHA UNIDAD EXCLUSIVA LE CORRESPONDE UNA CUOTA DE PARTICIPACION DE 0.33394% (CERO PUNTO TREINTA Y TRES MIL TRESCIENTOS NOVENTA Y CUATRO POR CIENTO). -----

LOTE TRESCIENTOS VEINTICINCO.- UNIDAD EXCLUSIVA NÚMERO TRESCIENTOS VEINTICINCO SUJETA AL RÉGIMEN DE PROPIEDAD EN CONDOMINIO DENOMINADO "WEECH" EDIFICADO SOBRE EL TABLAJE RÚSTICO TREINTA Y TRES MIL CIENTO NUEVE, UBICADO EN LA LOCALIDAD DE CHICXULUB PUERTO, MUNICIPIO DE PROGRESO, ESTADO DE YUCATÁN, CON UNA SUPERFICIE DE CIENTO CINCUENTA Y TRES PUNTO SESENTA Y DOS METROS CUADRADOS, DE FIGURA REGULAR Y QUE MIDE SIETE PUNTO CINCUENTA Y CINCO METROS DE FRENTE POR VEINTE PUNTO SETENTA Y UN METROS DE FONDO Y LINDA: AL NORTE, CON LOTE TRESCIENTOS CUARENTA Y CUATRO; AL SUR, CON USO COMÚN VIALIDAD; AL ESTE, CON ÁREA VERDE NÚMERO DOCE, Y; AL OESTE, CON LOTE TRESCIENTOS VEINTISÉIS. -----



A DICHA UNIDAD EXCLUSIVA LE CORRESPONDE UNA CUOTA DE PARTICIPACION DE 0.14197% (CERO PUNTO CATORCE MIL CIENTO NOVENTA Y SIETE POR CIENTO). -----

LOTE TRESCIENTOS VEINTISÉIS.- UNIDAD EXCLUSIVA NÚMERO TRESCIENTOS VEINTISÉIS SUJETA AL RÉGIMEN DE PROPIEDAD EN CONDOMINIO DENOMINADO "WEECH" EDIFICADO SOBRE EL TABLAJE RÚSTICO TREINTA Y TRES MIL CIENTO NUEVE, UBICADO EN LA LOCALIDAD DE CHICXULUB PUERTO, MUNICIPIO DE PROGRESO, ESTADO DE YUCATÁN, CON UNA SUPERFICIE DE CIENTO CINCUENTA Y TRES PUNTO SESENTA Y DOS METROS CUADRADOS, DE FIGURA REGULAR Y QUE MIDE SIETE PUNTO CINCUENTA Y CINCO METROS DE FRENTE POR VEINTE PUNTO SETENTA Y UN METROS DE FONDO Y LINDA: AL NORTE, CON LOTE TRESCIENTOS CUARENTA Y TRES; AL SUR, CON USO COMÚN VIALIDAD; AL ESTE, CON LOTE TRESCIENTOS VEINTICINCO, Y; AL OESTE, CON LOTE TRESCIENTOS VEINTISIETE. -----

A DICHA UNIDAD EXCLUSIVA LE CORRESPONDE UNA CUOTA DE PARTICIPACION DE 0.14197% (CERO PUNTO CATORCE MIL CIENTO NOVENTA Y SIETE POR CIENTO). -----

LOTE TRESCIENTOS VEINTISIETE.- UNIDAD EXCLUSIVA NÚMERO TRESCIENTOS VEINTISIETE SUJETA AL RÉGIMEN DE PROPIEDAD EN CONDOMINIO DENOMINADO "WEECH" EDIFICADO SOBRE EL TABLAJE RÚSTICO TREINTA Y TRES MIL CIENTO NUEVE, UBICADO EN LA LOCALIDAD DE CHICXULUB PUERTO, MUNICIPIO DE PROGRESO, ESTADO DE YUCATÁN, CON UNA SUPERFICIE DE CIENTO OCHENTA Y TRES PUNTO TRECE METROS CUADRADOS, DE FIGURA REGULAR Y QUE MIDE NUEVE METROS DE FRENTE POR VEINTE PUNTO SETENTA Y UN METROS DE FONDO Y LINDA: AL NORTE, CON LOTE TRESCIENTOS CUARENTA Y DOS; AL SUR, CON USO COMÚN VIALIDAD; AL ESTE, CON LOTE TRESCIENTOS VEINTISÉIS, Y; AL OESTE, CON LOTE TRESCIENTOS VEINTIOCHO. -----

A DICHA UNIDAD EXCLUSIVA LE CORRESPONDE UNA CUOTA DE PARTICIPACION DE 0.16925% (CERO PUNTO DIECISÉIS MIL NOVECIENTOS VEINTICINCO POR CIENTO). --

LOTE TRESCIENTOS VEINTIOCHO.- UNIDAD EXCLUSIVA NÚMERO TRESCIENTOS VEINTIOCHO SUJETA AL RÉGIMEN DE PROPIEDAD EN CONDOMINIO DENOMINADO "WEECH" EDIFICADO SOBRE EL TABLAJE RÚSTICO TREINTA Y TRES MIL CIENTO NUEVE, UBICADO EN LA LOCALIDAD DE CHICXULUB PUERTO, MUNICIPIO DE PROGRESO, ESTADO DE YUCATÁN, CON UNA SUPERFICIE DE CIENTO SETENTA Y DOS PUNTO NOVENTA Y SEIS METROS CUADRADOS, DE FIGURA REGULAR Y QUE MIDE OCHO PUNTO CINCUENTA METROS DE FRENTE POR VEINTE PUNTO SETENTA Y UN METROS DE FONDO Y LINDA: AL NORTE, CON LOTE TRESCIENTOS CUARENTA Y UNO; AL SUR, CON USO COMÚN VIALIDAD; AL ESTE, CON LOTE TRESCIENTOS VEINTISIETE, Y; AL OESTE, CON LOTE TRESCIENTOS VEINTINUEVE. -----

A DICHA UNIDAD EXCLUSIVA LE CORRESPONDE UNA CUOTA DE PARTICIPACION DE 0.15985% (CERO PUNTO QUINCE MIL NOVECIENTOS OCHENTA Y CINCO POR CIENTO).-

LOTE TRESCIENTOS VEINTINUEVE.- UNIDAD EXCLUSIVA NÚMERO TRESCIENTOS VEINTINUEVE SUJETA AL RÉGIMEN DE PROPIEDAD EN CONDOMINIO DENOMINADO "WEECH" EDIFICADO SOBRE EL TABLAJE RÚSTICO TREINTA Y TRES MIL CIENTO NUEVE, UBICADO EN LA LOCALIDAD DE CHICXULUB PUERTO, MUNICIPIO DE PROGRESO, ESTADO DE YUCATÁN, CON UNA SUPERFICIE DE CIENTO SETENTA Y DOS PUNTO NOVENTA Y SEIS METROS CUADRADOS, DE FIGURA IRREGULAR Y QUE CUENTA CON LAS SIGUIENTES MEDIDAS Y COLINDANCIAS: PARTIENDO DEL ÁNGULO NORESTE CON DIRECCIÓN AL SUROESTE MIDE VEINTE PUNTO SETENTA Y UN METROS, DE ESTE PUNTO CON DIRECCIÓN AL NOROESTE MIDE OCHO PUNTO CINCUENTA METROS, DE ESTE PUNTO CON DIRECCIÓN AL NORESTE MIDE VEINTE PUNTO SETENTA Y DOS METROS, DE ESTE PUNTO CON DIRECCIÓN AL

SURESTE HASTA LLEGAR AL PUNTO DE PARTIDA Y CERRAR EL PERÍMETRO MIDE OCHO PUNTO CINCUENTA METROS, Y LINDA: AL NORTE, CON LOTE TRESCIENTOS CUARENTA; AL SUR, CON USO COMÚN VIALIDAD; AL ESTE, CON LOTE TRESCIENTOS VEINTIOCHO; AL OESTE, CON LOTE TRESCIENTOS TREINTA. -----

A DICHA UNIDAD EXCLUSIVA LE CORRESPONDE UNA CUOTA DE PARTICIPACION DE 0.15985 % (CERO PUNTO QUINCE MIL NOVECIENTOS OCHENTA Y CINCO POR CIENTO).- LOTE TRESCIENTOS TREINTA.- UNIDAD EXCLUSIVA NÚMERO TRESCIENTOS TREINTA SUJETA AL RÉGIMEN DE PROPIEDAD EN CONDOMINIO DENOMINADO "WEECH" EDIFICADO SOBRE EL TABLAJE RÚSTICO TREINTA Y TRES MIL CIENTO NUEVE, UBICADO EN LA LOCALIDAD DE CHICXULUB PUERTO, MUNICIPIO DE PROGRESO, ESTADO DE YUCATÁN, CON UNA SUPERFICIE DE CIENTO CINCUENTA Y TRES PUNTO SESENTA Y TRES METROS CUADRADOS, DE FIGURA IRREGULAR Y QUE CUENTA CON LAS SIGUIENTES MEDIDAS Y COLINDANCIAS: PARTIENDO DEL ÁNGULO NORESTE CON DIRECCIÓN AL SUROESTE MIDE VEINTE PUNTO SETENTA Y DOS METROS, DE ESTE PUNTO CON DIRECCIÓN AL NOROESTE MIDE SIETE PUNTO CINCUENTA Y CINCO METROS, DE ESTE PUNTO CON DIRECCIÓN AL NORESTE MIDE VEINTE PUNTO SETENTA Y UN METROS, DE ESTE PUNTO CON DIRECCIÓN AL SURESTE HASTA LLEGAR AL PUNTO DE PARTIDA Y CERRAR EL PERÍMETRO MIDE SIETE PUNTO CINCUENTA Y CINCO METROS, Y LINDA: AL NORTE, CON LOTE TRESCIENTOS TREINTA Y NUEVE; AL SUR, CON USO COMÚN VIALIDAD; AL ESTE, CON LOTE TRESCIENTOS VEINTINUEVE; AL OESTE, CON LOTE TRESCIENTOS TREINTA Y UNO. -----

A DICHA UNIDAD EXCLUSIVA LE CORRESPONDE UNA CUOTA DE PARTICIPACION DE 0.14198% (CERO PUNTO CATORCE MIL CIENTO NOVENTA Y OCHO POR CIENTO). ----- LOTE TRESCIENTOS TREINTA Y UNO.- UNIDAD EXCLUSIVA NÚMERO TRESCIENTOS TREINTA Y UNO SUJETA AL RÉGIMEN DE PROPIEDAD EN CONDOMINIO DENOMINADO "WEECH" EDIFICADO SOBRE EL TABLAJE RÚSTICO TREINTA Y TRES MIL CIENTO NUEVE, UBICADO EN LA LOCALIDAD DE CHICXULUB PUERTO, MUNICIPIO DE PROGRESO, ESTADO DE YUCATÁN, CON UNA SUPERFICIE DE CIENTO OCHENTA Y TRES PUNTO CATORCE METROS CUADRADOS, DE FIGURA REGULAR Y QUE MIDE NUEVE METROS DE FRENTE POR VEINTE PUNTO SETENTA Y UN METROS DE FONDO Y LINDA: AL NORTE, CON LOTE TRESCIENTOS TREINTA Y OCHO; AL SUR, CON USO COMÚN VIALIDAD; AL ESTE, CON LOTE TRESCIENTOS TREINTA, Y; AL OESTE, CON LOTE TRESCIENTOS TREINTA Y DOS. -----

A DICHA UNIDAD EXCLUSIVA LE CORRESPONDE UNA CUOTA DE PARTICIPACION DE 0.16926% (CERO PUNTO DIECISÉIS MIL NOVECIENTOS VEINTISÉIS POR CIENTO). ---- LOTE TRESCIENTOS TREINTA Y DOS.- UNIDAD EXCLUSIVA NÚMERO TRESCIENTOS TREINTA Y DOS SUJETA AL RÉGIMEN DE PROPIEDAD EN CONDOMINIO DENOMINADO "WEECH" EDIFICADO SOBRE EL TABLAJE RÚSTICO TREINTA Y TRES MIL CIENTO NUEVE, UBICADO EN LA LOCALIDAD DE CHICXULUB PUERTO, MUNICIPIO DE PROGRESO, ESTADO DE YUCATÁN, CON UNA SUPERFICIE DE CIENTO SETENTA Y DOS PUNTO NOVENTA Y SEIS METROS CUADRADOS, DE FIGURA REGULAR Y QUE MIDE OCHO PUNTO CINCUENTA METROS DE FRENTE POR VEINTE PUNTO SETENTA Y UN METROS DE FONDO Y LINDA: AL NORTE, CON LOTE TRESCIENTOS TREINTA Y SIETE; AL SUR, CON USO COMÚN VIALIDAD; AL ESTE, CON LOTE TRESCIENTOS TREINTA Y UNO, Y; AL OESTE, CON LOTE TRESCIENTOS TREINTA Y TRES. -----

A DICHA UNIDAD EXCLUSIVA LE CORRESPONDE UNA CUOTA DE PARTICIPACION DE 0.15985% (CERO PUNTO QUINCE MIL NOVECIENTOS OCHENTA Y CINCO POR CIENTO).- LOTE TRESCIENTOS TREINTA Y TRES.- UNIDAD EXCLUSIVA NÚMERO TRESCIENTOS TREINTA Y TRES SUJETA AL RÉGIMEN DE PROPIEDAD EN CONDOMINIO DENOMINADO



"WEECH" EDIFICADO SOBRE EL TABLAJE RÚSTICO TREINTA Y TRES MIL CIENTO NUEVE, UBICADO EN LA LOCALIDAD DE CHICXULUB PUERTO, MUNICIPIO DE PROGRESO, ESTADO DE YUCATÁN, CON UNA SUPERFICIE DE CIENTO SESENTA Y DOS PUNTO SETENTA Y OCHO METROS CUADRADOS, DE FIGURA REGULAR Y QUE MIDE OCHO METROS DE FRENTE POR VEINTE PUNTO SETENTA Y UN METROS DE FONDO Y LINDA: AL NORTE, CON LOTE TRESCIENTOS TREINTA Y SEIS; AL SUR, CON USO COMÚN VIALIDAD; AL ESTE, CON LOTE TRESCIENTOS TREINTA Y DOS, Y; AL OESTE, CON LOTE TRESCIENTOS TREINTA Y CUATRO. ----- A DICHA UNIDAD EXCLUSIVA LE CORRESPONDE UNA CUOTA DE PARTICIPACION DE 0.15044% (CERO PUNTO QUINCE MIL CUARENTA Y CUATRO POR CIENTO). -----

LOTE TRESCIENTOS TREINTA Y CUATRO.- UNIDAD EXCLUSIVA NÚMERO TRESCIENTOS TREINTA Y CUATRO SUJETA AL RÉGIMEN DE PROPIEDAD EN CONDOMINIO DENOMINADO "WEECH" EDIFICADO SOBRE EL TABLAJE RÚSTICO TREINTA Y TRES MIL CIENTO NUEVE, UBICADO EN LA LOCALIDAD DE CHICXULUB PUERTO, MUNICIPIO DE PROGRESO, ESTADO DE YUCATÁN, CON UNA SUPERFICIE DE DOSCIENTOS SESENTA Y OCHO PUNTO CINCUENTA Y SIETE METROS CUADRADOS, DE FIGURA IRREGULAR Y QUE CUENTA CON LAS SIGUIENTES MEDIDAS Y COLINDANCIAS: PARTIENDO DEL ÁNGULO NORESTE CON DIRECCIÓN AL SUROESTE MIDE VEINTE PUNTO SETENTA Y UN METROS, DE ESTE PUNTO CON DIRECCIÓN AL NOROESTE MIDE NUEVE PUNTO NOVENTA Y NUEVE METROS, DE ESTE PUNTO CON DIRECCIÓN AL NOROESTE EN LÍNEA CURVA MIDE CINCO PUNTO CINCUENTA Y TRES METROS, DE ESTE PUNTO CON DIRECCIÓN AL NORESTE MIDE DIECISIETE PUNTO CUARENTA METROS, DE ESTE PUNTO CON DIRECCIÓN AL SURESTE HASTA LLEGAR AL PUNTO DE PARTIDA Y CERRAR EL PERÍMETRO MIDE TRECE PUNTO TREINTA METROS, Y LINDA: AL NORTE, CON LOTE TRSCIENTOS TREINTA Y CINCO; AL SUR, CON USO COMÚN VIALIDAD; AL ESTE, CON LOTE TRESCIENTOS TREINTA Y TRES; AL OESTE, CON USO COMÚN VIALIDAD. -----

A DICHA UNIDAD EXCLUSIVA LE CORRESPONDE UNA CUOTA DE PARTICIPACION DE 0.24821% (CERO PUNTO VEINTICUATRO MIL OCHOCIENTOS VEINTIUNO POR CIENTO).-----

LOTE TRESCIENTOS TREINTA Y CINCO.- UNIDAD EXCLUSIVA NÚMERO TRESCIENTOS TREINTA Y CINCO SUJETA AL RÉGIMEN DE PROPIEDAD EN CONDOMINIO DENOMINADO "WEECH" EDIFICADO SOBRE EL TABLAJE RÚSTICO TREINTA Y TRES MIL CIENTO NUEVE, UBICADO EN LA LOCALIDAD DE CHICXULUB PUERTO, MUNICIPIO DE PROGRESO, ESTADO DE YUCATÁN, CON UNA SUPERFICIE DE DOSCIENTOS CINCUENTA Y SEIS PUNTO CATORCE METROS CUADRADOS, DE FIGURA IRREGULAR Y QUE CUENTA CON LAS SIGUIENTES MEDIDAS Y COLINDANCIAS: PARTIENDO DEL ÁNGULO NORESTE CON DIRECCIÓN AL SUROESTE MIDE VEINTE METROS, DE ESTE PUNTO CON DIRECCIÓN AL NOROESTE MIDE TRECE PUNTO TREINTA METROS, DE ESTE PUNTO CON DIRECCIÓN AL NORESTE MIDE QUINCE PUNTO DIECISIETE METROS, DE ESTE PUNTO CON DIRECCIÓN AL NORESTE EN LÍNEA CURVA MIDE SEIS PUNTO NOVENTA Y TRES METROS, DE ESTE PUNTO CON DIRECCIÓN AL SURESTE HASTA LLEGAR AL PUNTO DE PARTIDA Y CERRAR EL PERÍMETRO MIDE OCHO PUNTO CINCUENTA Y OCHO METROS, Y LINDA: AL NORTE, CON USO COMÚN VIALIDAD; AL SUR, CON LOTE TRESCIENTOS TREINTA Y CUATRO; AL ESTE, CON LOTE TRESCIENTOS TREINTA Y SEIS; AL OESTE, CON USO COMÚN VIALIDAD. -----

A DICHA UNIDAD EXCLUSIVA LE CORRESPONDE UNA CUOTA DE PARTICIPACION DE 0.23672% (CERO PUNTO VEINTITRÉS MIL SEISCIENTOS SETENTA Y DOS POR CIENTO).-

LOTE TRESCIENTOS TREINTA Y SEIS.- UNIDAD EXCLUSIVA NÚMERO TRESCIENTOS TREINTA Y SEIS SUJETA AL RÉGIMEN DE PROPIEDAD EN CONDOMINIO DENOMINADO "WEECH" EDIFICADO SOBRE EL TABLAJE RÚSTICO TREINTA Y TRES MIL CIENTO NUEVE,

UBICADO EN LA LOCALIDAD DE CHICXULUB PUERTO, MUNICIPIO DE PROGRESO, ESTADO DE YUCATÁN, CON UNA SUPERFICIE DE CIENTO CINCUENTA Y SIETE PUNTO QUINCE METROS CUADRADOS, DE FIGURA REGULAR Y QUE MIDE OCHO METROS DE FRENTE POR VEINTE METROS DE FONDO Y LINDA: AL NORTE, CON USO COMÚN VIALIDAD; AL SUR, CON LOTE TRESCIENTOS TREINTA Y TRES; AL ESTE, CON LOTE TRESCIENTOS TREINTA Y SIETE, Y; AL OESTE, CON LOTE TRESCIENTOS TREINTA Y CINCO. -----

A DICHA UNIDAD EXCLUSIVA LE CORRESPONDE UNA CUOTA DE PARTICIPACION DE 0.14524% (CERO PUNTO CATORCE MIL QUINIENTOS VEINTICUATRO POR CIENTO). --- LOTE TRESCIENTOS TREINTA Y SIETE.- UNIDAD EXCLUSIVA NÚMERO TRESCIENTOS TREINTA Y SIETE SUJETA AL RÉGIMEN DE PROPIEDAD EN CONDOMINIO DENOMINADO "WEECH" EDIFICADO SOBRE EL TABLAJE RÚSTICO TREINTA Y TRES MIL CIENTO NUEVE, UBICADO EN LA LOCALIDAD DE CHICXULUB PUERTO, MUNICIPIO DE PROGRESO, ESTADO DE YUCATÁN, CON UNA SUPERFICIE DE CIENTO SESENTA Y SEIS PUNTO NOVENTA Y OCHO METROS CUADRADOS, DE FIGURA REGULAR Y QUE MIDE OCHO PUNTO CINCUENTA METROS DE FRENTE POR VEINTE METROS DE FONDO Y LINDA: AL NORTE, CON USO COMÚN VIALIDAD; AL SUR, CON LOTE TRESCIENTOS TREINTA Y DOS; AL ESTE, CON LOTE TRESCIENTOS TREINTA Y OCHO, Y; AL OESTE, CON LOTE TRESCIENTOS TREINTA Y SEIS. -----

A DICHA UNIDAD EXCLUSIVA LE CORRESPONDE UNA CUOTA DE PARTICIPACION DE 0.15432% (CERO PUNTO QUINCE MIL CUATROCIENTOS TREINTA Y DOS POR CIENTO).- LOTE TRESCIENTOS TREINTA Y OCHO.- UNIDAD EXCLUSIVA NÚMERO TRESCIENTOS TREINTA Y OCHO SUJETA AL RÉGIMEN DE PROPIEDAD EN CONDOMINIO DENOMINADO "WEECH" EDIFICADO SOBRE EL TABLAJE RÚSTICO TREINTA Y TRES MIL CIENTO NUEVE, UBICADO EN LA LOCALIDAD DE CHICXULUB PUERTO, MUNICIPIO DE PROGRESO, ESTADO DE YUCATÁN, CON UNA SUPERFICIE DE CIENTO SETENTA Y SEIS PUNTO OCHENTA METROS CUADRADOS, DE FIGURA REGULAR Y QUE MIDE NUEVE METROS DE FRENTE POR VEINTE METROS DE FONDO Y LINDA: AL NORTE, CON USO COMÚN VIALIDAD; AL SUR, CON LOTE TRESCIENTOS TREINTA Y UNO; AL ESTE, CON LOTE TRESCIENTOS TREINTA Y NUEVE, Y; AL OESTE, CON LOTE TRESCIENTOS TREINTA Y SIETE. -----

A DICHA UNIDAD EXCLUSIVA LE CORRESPONDE UNA CUOTA DE PARTICIPACION DE 0.16340% (CERO PUNTO DIECISÉIS MIL TRESCIENTOS CUARENTA POR CIENTO). ----- LOTE TRESCIENTOS TREINTA Y NUEVE.- UNIDAD EXCLUSIVA NÚMERO TRESCIENTOS TREINTA Y NUEVE SUJETA AL RÉGIMEN DE PROPIEDAD EN CONDOMINIO DENOMINADO "WEECH" EDIFICADO SOBRE EL TABLAJE RÚSTICO TREINTA Y TRES MIL CIENTO NUEVE, UBICADO EN LA LOCALIDAD DE CHICXULUB PUERTO, MUNICIPIO DE PROGRESO, ESTADO DE YUCATÁN, CON UNA SUPERFICIE DE CIENTO CUARENTA Y OCHO PUNTO TREINTA Y UN METROS CUADRADOS, DE FIGURA REGULAR Y QUE MIDE SIETE PUNTO CINCUENTA Y CINCO METROS DE FRENTE POR VEINTE METROS DE FONDO Y LINDA: AL NORTE, CON USO COMÚN VIALIDAD; AL SUR, CON LOTE TRESCIENTOS TREINTA; AL ESTE, CON LOTE TRESCIENTOS CUARENTA, Y; AL OESTE, CON LOTE TRESCIENTOS TREINTA Y OCHO. -----

A DICHA UNIDAD EXCLUSIVA LE CORRESPONDE UNA CUOTA DE PARTICIPACION DE 0.13707% (CERO PUNTO TRECE MIL SETECIENTOS SIETE POR CIENTO). ----- LOTE TRESCIENTOS CUARENTA.- UNIDAD EXCLUSIVA NÚMERO TRESCIENTOS CUARENTA SUJETA AL RÉGIMEN DE PROPIEDAD EN CONDOMINIO DENOMINADO "WEECH" EDIFICADO SOBRE EL TABLAJE RÚSTICO TREINTA Y TRES MIL CIENTO NUEVE, UBICADO EN LA LOCALIDAD DE CHICXULUB PUERTO, MUNICIPIO DE PROGRESO, ESTADO DE YUCATÁN, CON UNA SUPERFICIE DE CIENTO SESENTA Y SEIS PUNTO NOVENTA Y OCHO METROS CUADRADOS, DE FIGURA REGULAR Y QUE MIDE OCHO PUNTO



CINCUENTA METROS DE FRENTE POR VEINTE METROS DE FONDO Y LINDA: AL NORTE, CON USO COMÚN VIALIDAD; AL SUR, CON LOTE TRESCIENTOS VEINTINUEVE; AL ESTE, CON LOTE TRESCIENTOS CUARENTA Y UNO, Y; AL OESTE, CON LOTE TRESCIENTOS TREINTA Y NUEVE. ----

A DICHA UNIDAD EXCLUSIVA LE CORRESPONDE UNA CUOTA DE PARTICIPACION DE 0.15432% (CERO PUNTO QUINCE MIL CUATROCIENTOS TREINTA Y DOS POR CIENTO).-

LOTE TRESCIENTOS CUARENTA Y UNO.- UNIDAD EXCLUSIVA NÚMERO TRESCIENTOS CUARENTA Y UNO SUJETA AL RÉGIMEN DE PROPIEDAD EN CONDOMINIO DENOMINADO "WEECH" EDIFICADO SOBRE EL TABLAJE RÚSTICO TREINTA Y TRES MIL CIENTO NUEVE, UBICADO EN LA LOCALIDAD DE CHICXULUB PUERTO, MUNICIPIO DE PROGRESO, ESTADO DE YUCATÁN, CON UNA SUPERFICIE DE CIENTO SESENTA Y SEIS PUNTO NOVENTA Y OCHO METROS CUADRADOS, DE FIGURA REGULAR Y QUE MIDE OCHO PUNTO CINCUENTA METROS DE FRENTE POR VEINTE METROS DE FONDO Y LINDA: AL NORTE, CON USO COMÚN VIALIDAD; AL SUR, CON LOTE TRESCIENTOS VEINTIOCHO; AL ESTE, CON LOTE TRESCIENTOS CUARENTA Y DOS, Y; AL OESTE, CON LOTE TRESCIENTOS CUARENTA. -----

A DICHA UNIDAD EXCLUSIVA LE CORRESPONDE UNA CUOTA DE PARTICIPACION DE 0.15432% (CERO PUNTO QUINCE MIL CUATROCIENTOS TREINTA Y DOS POR CIENTO).-

LOTE TRESCIENTOS CUARENTA Y DOS.- UNIDAD EXCLUSIVA NÚMERO TRESCIENTOS CUARENTA Y DOS SUJETA AL RÉGIMEN DE PROPIEDAD EN CONDOMINIO DENOMINADO "WEECH" EDIFICADO SOBRE EL TABLAJE RÚSTICO TREINTA Y TRES MIL CIENTO NUEVE, UBICADO EN LA LOCALIDAD DE CHICXULUB PUERTO, MUNICIPIO DE PROGRESO, ESTADO DE YUCATÁN, CON UNA SUPERFICIE DE CIENTO SETENTA Y SEIS PUNTO OCHENTA METROS CUADRADOS, DE FIGURA REGULAR Y QUE MIDE NUEVE METROS DE FRENTE POR VEINTE METROS DE FONDO Y LINDA: AL NORTE, CON USO COMÚN VIALIDAD; AL SUR, CON LOTE TRESCIENTOS VEINTISIETE; AL ESTE, CON LOTE TRESCIENTOS CUARENTA Y TRES, Y; AL OESTE, CON LOTE TRESCIENTOS CUARENTA Y UNO. -----

A DICHA UNIDAD EXCLUSIVA LE CORRESPONDE UNA CUOTA DE PARTICIPACION DE 0.16340% (CERO PUNTO DIECISÉIS MIL TRESCIENTOS CUARENTA POR CIENTO). -----

LOTE TRESCIENTOS CUARENTA Y TRES.- UNIDAD EXCLUSIVA NÚMERO TRESCIENTOS CUARENTA Y TRES SUJETA AL RÉGIMEN DE PROPIEDAD EN CONDOMINIO DENOMINADO "WEECH" EDIFICADO SOBRE EL TABLAJE RÚSTICO TREINTA Y TRES MIL CIENTO NUEVE, UBICADO EN LA LOCALIDAD DE CHICXULUB PUERTO, MUNICIPIO DE PROGRESO, ESTADO DE YUCATÁN, CON UNA SUPERFICIE DE CIENTO CUARENTA Y OCHO PUNTO TREINTA Y UN METROS CUADRADOS, DE FIGURA REGULAR Y QUE MIDE SIETE PUNTO CINCUENTA Y CINCO METROS DE FRENTE POR VEINTE METROS DE FONDO Y LINDA: AL NORTE, CON USO COMÚN VIALIDAD; AL SUR, CON LOTE TRESCIENTOS VEINTISEIS; AL ESTE, CON LOTE TRESCIENTOS CUARENTA Y CUATRO, Y; AL OESTE, CON LOTE TRESCIENTOS CUARENTA Y DOS.-

A DICHA UNIDAD EXCLUSIVA LE CORRESPONDE UNA CUOTA DE PARTICIPACION DE 0.13707% (CERO PUNTO TRECE MIL SETECIENTOS SIETE POR CIENTO). -----

LOTE TRESCIENTOS CUARENTA Y CUATRO.- UNIDAD EXCLUSIVA NÚMERO TRESCIENTOS CUARENTA Y CUATRO SUJETA AL RÉGIMEN DE PROPIEDAD EN CONDOMINIO DENOMINADO "WEECH" EDIFICADO SOBRE EL TABLAJE RÚSTICO TREINTA Y TRES MIL CIENTO NUEVE, UBICADO EN LA LOCALIDAD DE CHICXULUB PUERTO, MUNICIPIO DE PROGRESO, ESTADO DE YUCATÁN, CON UNA SUPERFICIE DE CIENTO CUARENTA Y OCHO PUNTO TREINTA Y UN METROS CUADRADOS, DE FIGURA REGULAR Y QUE MIDE SIETE PUNTO CINCUENTA Y CINCO METROS DE FRENTE POR VEINTE METROS DE FONDO Y LINDA: AL NORTE, CON USO COMÚN VIALIDAD; AL SUR, CON LOTE TRESCIENTOS VEINTICINCO; AL ESTE, CON ÁREA VERDE NÚMERO DOCE, Y; AL OESTE, CON LOTE TRESCIENTOS CUARENTA Y TRES. -----

A DICHA UNIDAD EXCLUSIVA LE CORRESPONDE UNA CUOTA DE PARTICIPACION DE 0.13707% (CERO PUNTO TRECE MIL SETECIENTOS SIETE POR CIENTO). -----
LOTE TRESCIENTOS CUARENTA Y CINCO.- UNIDAD EXCLUSIVA NÚMERO TRESCIENTOS CUARENTA Y CINCO SUJETA AL RÉGIMEN DE PROPIEDAD EN CONDOMINIO DENOMINADO "WEECH" EDIFICADO SOBRE EL TABLAJE RÚSTICO TREINTA Y TRES MIL CIENTO NUEVE, UBICADO EN LA LOCALIDAD DE CHICXULUB PUERTO, MUNICIPIO DE PROGRESO, ESTADO DE YUCATÁN, CON UNA SUPERFICIE DE CIENTO TREINTA Y DOS PUNTO CUARENTA Y UN METROS CUADRADOS, DE FIGURA IRREGULAR Y QUE CUENTA CON LAS SIGUIENTES MEDIDAS Y COLINDANCIAS: PARTIENDO DEL ÁNGULO NORESTE CON DIRECCIÓN AL SURESTE MIDE UNO PUNTO SETENTA Y TRES METROS, DE ESTE PUNTO CON DIRECCIÓN AL SUROESTE MIDE OCHO PUNTO VEINTICUATRO METROS, DE ESTE PUNTO CON DIRECCIÓN AL NOROESTE MIDE DIECISIETE METROS, DE ESTE PUNTO CON DIRECCIÓN AL NORESTE MIDE TRES PUNTO CUARENTA Y UN METROS, DE ESTE PUNTO CON DIRECCIÓN AL NORESTE EN LÍNEA CURVA MIDE SIETE PUNTO CERO TRES METROS, DE ESTE PUNTO CON DIRECCIÓN AL SURESTE HASTA LLEGAR AL PUNTO DE PARTIDA Y CERRAR EL PERÍMETRO MIDE DIEZ PUNTO CUARENTA Y CUATRO METROS, Y LINDA: AL NORTE, CON USO COMÚN VIALIDAD; AL SUR, CON LOTE TRESCIENTOS CUARENTA Y SEIS; AL ESTE, CON LOTE TRESCIENTOS SESENTA Y CUATRO; AL OESTE, CON USO COMÚN VIALIDAD. -----

A DICHA UNIDAD EXCLUSIVA LE CORRESPONDE UNA CUOTA DE PARTICIPACION DE 0.12237% (CERO PUNTO DOCE MIL DOSCIENTOS TREINTA Y SIETE POR CIENTO). -----
LOTE TRESCIENTOS CUARENTA Y SEIS.- UNIDAD EXCLUSIVA NÚMERO TRESCIENTOS CUARENTA Y SEIS SUJETA AL RÉGIMEN DE PROPIEDAD EN CONDOMINIO DENOMINADO "WEECH" EDIFICADO SOBRE EL TABLAJE RÚSTICO TREINTA Y TRES MIL CIENTO NUEVE, UBICADO EN LA LOCALIDAD DE CHICXULUB PUERTO, MUNICIPIO DE PROGRESO, ESTADO DE YUCATÁN, CON UNA SUPERFICIE DE CIENTO TREINTA Y CUATRO PUNTO TREINTA Y TRES METROS CUADRADOS, DE FIGURA REGULAR Y QUE MIDE OCHO PUNTO CERO CUATRO METROS DE FRENTE POR DIECISIETE METROS DE FONDO Y LINDA: AL NORTE, CON LOTE TRESCIENTOS CUARENTA Y CINCO; AL SUR, CON LOTE TRESCIENTOS CUARENTA Y SIETE; AL ESTE, CON LOTE TRESCIENTOS SESENTA Y CUATRO, Y; AL OESTE, CON USO COMÚN VIALIDAD. -----

A DICHA UNIDAD EXCLUSIVA LE CORRESPONDE UNA CUOTA DE PARTICIPACION DE 0.12415% (CERO PUNTO DOCE MIL CUATROCIENTOS QUINCE POR CIENTO). -----
LOTE TRESCIENTOS CUARENTA Y SIETE.- UNIDAD EXCLUSIVA NÚMERO TRESCIENTOS CUARENTA Y SIETE SUJETA AL RÉGIMEN DE PROPIEDAD EN CONDOMINIO DENOMINADO "WEECH" EDIFICADO SOBRE EL TABLAJE RÚSTICO TREINTA Y TRES MIL CIENTO NUEVE, UBICADO EN LA LOCALIDAD DE CHICXULUB PUERTO, MUNICIPIO DE PROGRESO, ESTADO DE YUCATÁN, CON UNA SUPERFICIE DE CIENTO TREINTA Y CUATRO PUNTO TREINTA Y TRES METROS CUADRADOS, DE FIGURA REGULAR Y QUE MIDE OCHO PUNTO CERO CUATRO METROS DE FRENTE POR DIECISIETE METROS DE FONDO Y LINDA: AL NORTE, CON LOTE TRESCIENTOS CUARENTA Y SEIS; AL SUR, CON LOTE TRESCIENTOS CUARENTA Y OCHO; AL ESTE, CON LOTE TRESCIENTOS CINCUENTA Y LOTE TRESCIENTOS SESENTA Y CUATRO, Y; AL OESTE, CON USO COMÚN VIALIDAD. -----

A DICHA UNIDAD EXCLUSIVA LE CORRESPONDE UNA CUOTA DE PARTICIPACION DE 0.12415% (CERO PUNTO DOCE MIL CUATROCIENTOS QUINCE POR CIENTO). -----
LOTE TRESCIENTOS CUARENTA Y OCHO.- UNIDAD EXCLUSIVA NÚMERO TRESCIENTOS CUARENTA Y OCHO SUJETA AL RÉGIMEN DE PROPIEDAD EN CONDOMINIO DENOMINADO "WEECH" EDIFICADO SOBRE EL TABLAJE RÚSTICO TREINTA Y TRES MIL



CIENTO NUEVE, UBICADO EN LA LOCALIDAD DE CHICXULUB PUERTO, MUNICIPIO DE PROGRESO, ESTADO DE YUCATÁN, CON UNA SUPERFICIE DE CIENTO TREINTA Y CUATRO PUNTO TREINTA Y TRES METROS CUADRADOS, DE FIGURA REGULAR Y QUE MIDE OCHO PUNTO CERO CUATRO METROS DE FRENTE POR DIECISIETE METROS DE FONDO Y LINDA: AL NORTE, CON LOTE TRESCIENTOS CUARENTA Y SIETE; AL SUR, CON LOTE TRESCIENTOS CUARENTA Y NUEVE; AL ESTE, CON LOTE TRESCIENTOS CINCUENTA, Y; AL OESTE, CON USO COMÚN VIALIDAD. -----

A DICHA UNIDAD EXCLUSIVA LE CORRESPONDE UNA CUOTA DE PARTICIPACION DE 0.12415% (CERO PUNTO DOCE MIL CUATROCIENTOS QUINCE POR CIENTO). -----

LOTE TRESCIENTOS CUARENTA Y NUEVE.- UNIDAD EXCLUSIVA NÚMERO TRESCIENTOS CUARENTA Y NUEVE SUJETA AL RÉGIMEN DE PROPIEDAD EN CONDOMINIO DENOMINADO "WEECH" EDIFICADO SOBRE EL TABLAJE RÚSTICO TREINTA Y TRES MIL CIENTO NUEVE, UBICADO EN LA LOCALIDAD DE CHICXULUB PUERTO, MUNICIPIO DE PROGRESO, ESTADO DE YUCATÁN, CON UNA SUPERFICIE DE CIENTO TREINTA Y SIETE PUNTO QUINCE METROS CUADRADOS, DE FIGURA IRREGULAR Y QUE CUENTA CON LAS SIGUIENTES MEDIDAS Y COLINDANCIAS: PARTIENDO DEL ÁNGULO ESTE CON DIRECCIÓN AL SUROESTE MIDE OCHO PUNTO TREINTA Y CUATRO METROS, DE ESTE PUNTO CON DIRECCIÓN AL NOROESTE MIDE TRECE PUNTO SESENTA Y NUEVE METROS, DE ESTE PUNTO CON DIRECCIÓN AL NOROESTE EN LÍNEA CURVA MIDE CINCO PUNTO CINCUENTA Y TRES METROS, DE ESTE PUNTO CON DIRECCIÓN AL NORESTE MIDE CINCO PUNTO CERO TRES METROS, DE ESTE PUNTO CON DIRECCIÓN AL SURESTE HASTA LLEGAR AL PUNTO DE PARTIDA Y CERRAR EL PERÍMETRO MIDE DIECISIETE METROS, Y LINDA: AL NORTE, CON LOTE TRESCIENTOS CUARENTA Y OCHO; AL SUR, CON USO COMÚN VIALIDAD; AL ESTE, CON LOTE TRESCIENTOS CINCUENTA; AL OESTE, CON USO COMÚN VIALIDAD. -----

A DICHA UNIDAD EXCLUSIVA LE CORRESPONDE UNA CUOTA DE PARTICIPACION DE 0.12675% (CERO PUNTO DOCE MIL SEISCIENTOS SETENTA Y CINCO POR CIENTO). ----

LOTE TRESCIENTOS CINCUENTA.- UNIDAD EXCLUSIVA NÚMERO TRESCIENTOS CINCUENTA SUJETA AL RÉGIMEN DE PROPIEDAD EN CONDOMINIO DENOMINADO "WEECH" EDIFICADO SOBRE EL TABLAJE RÚSTICO TREINTA Y TRES MIL CIENTO NUEVE, UBICADO EN LA LOCALIDAD DE CHICXULUB PUERTO, MUNICIPIO DE PROGRESO, ESTADO DE YUCATÁN, CON UNA SUPERFICIE DE CIENTO CINCUENTA Y DOS PUNTO CINCUENTA Y NUEVE METROS CUADRADOS, DE FIGURA REGULAR Y QUE MIDE SIETE PUNTO CINCUENTA METROS DE FRENTE POR VEINTE PUNTO SETENTA Y DOS METROS DE FONDO Y LINDA: AL NORTE, CON LOTE TRESCIENTOS SESENTA Y CUATRO; AL SUR, CON USO COMÚN VIALIDAD; AL ESTE, CON LOTE TRESCIENTOS CINCUENTA Y UNO, Y; AL OESTE, CON LOTE TRESCIENTOS CUARENTA Y SIETE, TRESCIENTOS CUARENTA Y OCHO, Y TRESCIENTOS CUARENTA Y NUEVE . -----

A DICHA UNIDAD EXCLUSIVA LE CORRESPONDE UNA CUOTA DE PARTICIPACION DE 0.14102% (CERO PUNTO CATORCE MIL CIENTO DOS POR CIENTO). -----

LOTE TRESCIENTOS CINCUENTA Y UNO.- UNIDAD EXCLUSIVA NÚMERO TRESCIENTOS CINCUENTA Y UNO SUJETA AL RÉGIMEN DE PROPIEDAD EN CONDOMINIO DENOMINADO "WEECH" EDIFICADO SOBRE EL TABLAJE RÚSTICO TREINTA Y TRES MIL CIENTO NUEVE, UBICADO EN LA LOCALIDAD DE CHICXULUB PUERTO, MUNICIPIO DE PROGRESO, ESTADO DE YUCATÁN, CON UNA SUPERFICIE DE CIENTO CINCUENTA Y DOS PUNTO CINCUENTA Y NUEVE METROS CUADRADOS, DE FIGURA REGULAR Y QUE MIDE SIETE PUNTO CINCUENTA METROS DE FRENTE POR VEINTE PUNTO SETENTA Y DOS METROS DE FONDO, Y LINDA: AL NORTE, CON LOTE TRESCIENTOS SESENTA Y TRES; AL SUR, CON USO COMUN

VIALIDAD; AL ESTE, CON LOTE TRESCIENTOS CINCUENTA Y DOS, Y; AL OESTE, CON LOTE TRESCIENTOS CINCUENTA.-----

A DICHA UNIDAD EXCLUSIVA LE CORRESPONDE UNA CUOTA DE PARTICIPACION DE 0.14102% (CERO PUNTO CATORCE MIL CIENTO DOS POR CIENTO).-----

LOTE TRESCIENTOS CINCUENTA Y DOS.- UNIDAD EXCLUSIVA NÚMERO TRESCIENTOS CINCUENTA Y DOS SUJETA AL RÉGIMEN DE PROPIEDAD EN CONDOMINIO DENOMINADO "WEECH" EDIFICADO SOBRE EL TABLAJE RÚSTICO TREINTA Y TRES MIL CIENTO NUEVE, UBICADO EN LA LOCALIDAD DE CHICXULUB PUERTO, MUNICIPIO DE PROGRESO, ESTADO DE YUCATÁN, CON UNA SUPERFICIE DE CIENTO CINCUENTA Y DOS PUNTO CINCUENTA Y NUEVE METROS CUADRADOS, DE FIGURA REGULAR Y QUE MIDE SIETE PUNTO CINCUENTA METROS DE FRENTE POR VEINTE PUNTO SETENTA Y DOS METROS DE FONDO, Y LINDA: AL NORTE, CON LOTE TRESCIENTOS SESENTA Y DOS; AL SUR, CON USO COMUN VIALIDAD; AL ESTE, CON LOTE TRESCIENTOS CINCUENTA Y TRES, Y; AL OESTE, CON LOTE TRESCIENTOS CINCUENTA Y UNO .-----

A DICHA UNIDAD EXCLUSIVA LE CORRESPONDE UNA CUOTA DE PARTICIPACION DE 0.14102% (CERO PUNTO CATORCE MIL CIENTO DOS POR CIENTO).-----

LOTE TRESCIENTOS CINCUENTA Y TRES.- UNIDAD EXCLUSIVA NÚMERO TRESCIENTOS CINCUENTA Y TRES SUJETA AL RÉGIMEN DE PROPIEDAD EN CONDOMINIO DENOMINADO "WEECH" EDIFICADO SOBRE EL TABLAJE RÚSTICO TREINTA Y TRES MIL CIENTO NUEVE, UBICADO EN LA LOCALIDAD DE CHICXULUB PUERTO, MUNICIPIO DE PROGRESO, ESTADO DE YUCATÁN, CON UNA SUPERFICIE DE CIENTO OCHENTA Y TRES PUNTO DOCE METROS CUADRADOS, DE FIGURA REGULAR Y QUE MIDE NUEVE METROS DE FRENTE POR VEINTE PUNTO SETENTA Y DOS METROS DE FONDO, Y LINDA: AL NORTE, CON LOTE TRESCIENTOS SESENTA Y UNO; AL SUR, CON USO COMUN VIALIDAD; AL ESTE, CON LOTE TRESCIENTOS CINCUENTA Y CUATRO, Y; AL OESTE, CON LOTE TRESCIENTOS CINCUENTA Y DOS.-----

A DICHA UNIDAD EXCLUSIVA LE CORRESPONDE UNA CUOTA DE PARTICIPACION DE 0.16924% (CERO PUNTO DIECISEIS MIL NOVECIENTOS VEINTICUATRO POR CIENTO).-----

LOTE TRESCIENTOS CINCUENTA Y CUATRO.- UNIDAD EXCLUSIVA NÚMERO TRESCIENTOS CINCUENTA Y CUATRO SUJETA AL RÉGIMEN DE PROPIEDAD EN CONDOMINIO DENOMINADO "WEECH" EDIFICADO SOBRE EL TABLAJE RÚSTICO TREINTA Y TRES MIL CIENTO NUEVE, UBICADO EN LA LOCALIDAD DE CHICXULUB PUERTO, MUNICIPIO DE PROGRESO, ESTADO DE YUCATÁN, CON UNA SUPERFICIE DE CIENTO SESENTA Y DOS PUNTO SETENTA Y SIETE METROS CUADRADOS, DE FIGURA REGULAR Y QUE MIDE OCHO METROS DE FRENTE POR VEINTE PUNTO SETENTA Y DOS METROS DE FONDO, Y LINDA: AL NORTE, CON LOTE TRESCIENTOS SESENTA; AL SUR, CON USO COMUN VIALIDAD; AL ESTE, CON LOTE TRESCIENTOS CINCUENTA Y CINCO, Y; AL OESTE, CON LOTE TRESCIENTOS CINCUENTA Y TRES.-----

A DICHA UNIDAD EXCLUSIVA LE CORRESPONDE UNA CUOTA DE PARTICIPACION DE 0.15043% (CERO PUNTO QUINCE MIL CUARENTA Y TRES POR CIENTO).-----

LOTE TRESCIENTOS CINCUENTA Y CINCO.- UNIDAD EXCLUSIVA NÚMERO TRESCIENTOS CINCUENTA Y CINCO SUJETA AL RÉGIMEN DE PROPIEDAD EN CONDOMINIO DENOMINADO "WEECH" EDIFICADO SOBRE EL TABLAJE RÚSTICO TREINTA Y TRES MIL CIENTO NUEVE, UBICADO EN LA LOCALIDAD DE CHICXULUB PUERTO, MUNICIPIO DE PROGRESO, ESTADO DE YUCATÁN, CON UNA SUPERFICIE DE CIENTO OCHENTA Y UNO PUNTO CERO OCHO METROS CUADRADOS, DE FIGURA REGULAR Y QUE MIDE OCHO PUNTO NOVENTA METROS DE FRENTE POR VEINTE PUNTO SETENTA Y DOS METROS DE FONDO, Y LINDA:



AL NORTE, CON LOTE TRESCIENTOS CINCUENTA Y NUEVE; AL SUR, CON USO COMUN VIALIDAD; AL ESTE, CON LOTE TRESCIENTOS CINCUENTA Y SEIS, Y; AL OESTE, CON LOTE TRESCIENTOS CINCUENTA Y CUATRO.-----

A DICHA UNIDAD EXCLUSIVA LE CORRESPONDE UNA CUOTA DE PARTICIPACION DE 0.16735% (CERO PUNTO DIECISEIS MIL SETECIENTOS TREINTA Y CINCO POR CIENTO).-----

LOTE TRESCIENTOS CINCUENTA Y SEIS.- UNIDAD EXCLUSIVA NÚMERO TRESCIENTOS CINCUENTA Y SEIS SUJETA AL RÉGIMEN DE PROPIEDAD EN CONDOMINIO DENOMINADO "WEECH" EDIFICADO SOBRE EL TABLAJE RÚSTICO TREINTA Y TRES MIL CIENTO NUEVE, UBICADO EN LA LOCALIDAD DE CHICXULUB PUERTO, MUNICIPIO DE PROGRESO, ESTADO DE YUCATÁN, CON UNA SUPERFICIE DE DOSCIENTOS SESENTA PUNTO CINCUENTA Y UN METROS CUADRADOS, DE FIGURA REGULAR Y QUE MIDE DOCE PUNTO OCHENTA METROS DE FRENTE POR VEINTE PUNTO SETENTA Y DOS METROS DE FONDO, Y LINDA: AL NORTE, CON LOTE TRESCIENTOS CINCUENTA Y OCHO; AL SUR, CON USO COMUN VIALIDAD; AL ESTE, CON LOTE TRESCIENTOS CINCUENTA Y SIETE, Y; AL OESTE, CON LOTE TRESCIENTOS CINCUENTA Y CINCO.-----

A DICHA UNIDAD EXCLUSIVA LE CORRESPONDE UNA CUOTA DE PARTICIPACION DE 0.24076% (CERO PUNTO VEINTICUATRO MIL SETENTA Y SEIS POR CIENTO).-----

LOTE TRESCIENTOS CINCUENTA Y SIETE.- UNIDAD EXCLUSIVA NÚMERO TRESCIENTOS CINCUENTA Y SIETE SUJETA AL RÉGIMEN DE PROPIEDAD EN CONDOMINIO DENOMINADO "WEECH" EDIFICADO SOBRE EL TABLAJE RÚSTICO TREINTA Y TRES MIL CIENTO NUEVE, UBICADO EN LA LOCALIDAD DE CHICXULUB PUERTO, MUNICIPIO DE PROGRESO, ESTADO DE YUCATÁN, CON UNA SUPERFICIE DE DOSCIENTOS SESENTA Y NUEVE PUNTO TREINTA Y NUEVE METROS CUADRADOS, DE FIGURA IRREGULAR Y QUE CUENTA CON LAS SIGUIENTES MEDIDAS Y COLINDANCIAS: PARTIENDO DEL ÁNGULO NORESTE CON DIRECCIÓN AL SURESTE MIDE VEINTICINCO PUNTO TREINTA Y SEIS METROS, DE ESTE PUNTO CON DIRECCIÓN AL NOROESTE MIDE DIECIOCHO PUNTO OCHENTA Y SIETE METROS, DE ESTE PUNTO CON DIRECCIÓN AL NORESTE MIDE VEINTE PUNTO SETENTA Y DOS METROS, DE ESTE PUNTO CON DIRECCIÓN AL SURESTE HASTA LLEGAR AL PUNTO DE PARTIDA Y CERRAR EL PERÍMETRO MIDE SIETE PUNTO SESENTA METROS, Y LINDA: AL NORTE, CON LOTE TRESCIENTOS CINCUENTA Y OCHO; AL SUR, CON USO COMUN VIALIDAD; AL ESTE, CON AREA VERDE NUMERO TRECE, Y; AL OESTE, CON LOTE TRESCIENTOS CINCUENTA Y SEIS.-----

A DICHA UNIDAD EXCLUSIVA LE CORRESPONDE UNA CUOTA DE PARTICIPACION DE 0.24897% (CERO PUNTO VEINTICUATRO MIL OCHOCIENTOS NOVENTA Y SIETE POR CIENTO).-----

LOTE TRESCIENTOS CINCUENTA Y OCHO.- UNIDAD EXCLUSIVA NÚMERO TRESCIENTOS CINCUENTA Y OCHO SUJETA AL RÉGIMEN DE PROPIEDAD EN CONDOMINIO DENOMINADO "WEECH" EDIFICADO SOBRE EL TABLAJE RÚSTICO TREINTA Y TRES MIL CIENTO NUEVE, UBICADO EN LA LOCALIDAD DE CHICXULUB PUERTO, MUNICIPIO DE PROGRESO, ESTADO DE YUCATÁN, CON UNA SUPERFICIE DE DOSCIENTOS NOVENTA Y CUATRO PUNTO CERO CINCO METROS CUADRADOS, DE FIGURA IRREGULAR Y QUE CUENTA CON LAS SIGUIENTES MEDIDAS Y COLINDANCIAS: PARTIENDO DEL ÁNGULO NORESTE CON DIRECCIÓN AL SURESTE MIDE VEINTICUATRO PUNTO CUARENTA Y OCHO METROS, DE ESTE PUNTO CON DIRECCIÓN AL NOROESTE MIDE VEINTE PUNTO CUARENTA METROS, DE ESTE PUNTO CON DIRECCIÓN AL NORESTE MIDE VEINTE METROS, DE ESTE PUNTO CON DIRECCIÓN AL SURESTE HASTA LLEGAR AL PUNTO DE PARTIDA Y CERRAR EL PERÍMETRO MIDE NUEVE PUNTO CINCUENTA Y TRES METROS, Y LINDA: AL NORTE, CON USO COMUN VIALIDAD; AL SUR, CON

LOTE TRESCIENTOS CINCUENTA Y SEIS Y TRESCIENTOS CINCUENTA Y SIETE; AL ESTE, CON AREA VERDE NUMERO TRECE, Y; AL OESTE, CON LOTE TRESCIENTOS CINCUENTA Y NUEVE.-----
A DICHA UNIDAD EXCLUSIVA LE CORRESPONDE UNA CUOTA DE PARTICIPACION DE 0.27176% (CERO PUNTO VEINTISIETE MIL CIENTO SETENTA Y SEIS POR CIENTO).-----
LOTE TRESCIENTOS CINCUENTA Y NUEVE.- UNIDAD EXCLUSIVA NÚMERO TRESCIENTOS CINCUENTA Y NUEVE SUJETA AL RÉGIMEN DE PROPIEDAD EN CONDOMINIO DENOMINADO "WEECH" EDIFICADO SOBRE EL TABLAJE RÚSTICO TREINTA Y TRES MIL CIENTO NUEVE, UBICADO EN LA LOCALIDAD DE CHICXULUB PUERTO, MUNICIPIO DE PROGRESO, ESTADO DE YUCATÁN, CON UNA SUPERFICIE DE CIENTO SETENTA Y CUATRO PUNTO OCHENTA METROS CUADRADOS, DE FIGURA REGULAR Y QUE MIDE OCHO PUNTO NOVENTA METROS DE FRENTE POR VEINTE METROS DE FONDO, Y LINDA: AL NORTE, CON USO COMUN VIALIDAD; AL SUR, CON LOTE TRESCIENTOS CINCUENTA Y CINCO; AL ESTE, CON LOTE TRESCIENTOS CINCUENTA Y OCHO, Y; AL OESTE, CON LOTE TRESCIENTOS SESENTA.-----
A DICHA UNIDAD EXCLUSIVA LE CORRESPONDE UNA CUOTA DE PARTICIPACION DE 0.16155% (CERO PUNTO DIECISEIS MIL CIENTO CINCUENTA Y CINCO POR CIENTO).--
LOTE TRESCIENTOS SESENTA.- UNIDAD EXCLUSIVA NÚMERO TRESCIENTOS SESENTA SUJETA AL RÉGIMEN DE PROPIEDAD EN CONDOMINIO DENOMINADO "WEECH" EDIFICADO SOBRE EL TABLAJE RÚSTICO TREINTA Y TRES MIL CIENTO NUEVE, UBICADO EN LA LOCALIDAD DE CHICXULUB PUERTO, MUNICIPIO DE PROGRESO, ESTADO DE YUCATÁN, CON UNA SUPERFICIE DE CIENTO CINCUENTA Y SIETE PUNTO DOCE METROS CUADRADOS, DE FIGURA REGULAR Y QUE MIDE OCHO METROS DE FRENTE POR VEINTE METROS DE FONDO, Y LINDA: AL NORTE, CON USO COMÚN VIALIDAD; AL SUR, CON LOTE TRESCIENTOS CINCUENTA Y CUATRO; AL ESTE, CON LOTE TRESCIENTOS CINCUENTA Y NUEVE, Y; AL OESTE, CON LOTE TRESCIENTOS SESENTA Y UNO.-----
A DICHA UNIDAD EXCLUSIVA LE CORRESPONDE UNA CUOTA DE PARTICIPACION DE 0.14521% (CERO PUNTO CATORCE MIL QUINIENTOS VEINTIUNO POR CIENTO).-----
LOTE TRESCIENTOS SESENTA Y UNO.- UNIDAD EXCLUSIVA NÚMERO TRESCIENTOS SESENTA Y UNO SUJETA AL RÉGIMEN DE PROPIEDAD EN CONDOMINIO DENOMINADO "WEECH" EDIFICADO SOBRE EL TABLAJE RÚSTICO TREINTA Y TRES MIL CIENTO NUEVE, UBICADO EN LA LOCALIDAD DE CHICXULUB PUERTO, MUNICIPIO DE PROGRESO, ESTADO DE YUCATÁN, CON UNA SUPERFICIE DE CIENTO SETENTA Y SEIS PUNTO SETENTA Y SIETE METROS CUADRADOS, DE FIGURA REGULAR Y QUE MIDE NUEVE METROS DE FRENTE POR VEINTE METROS DE FONDO, Y LINDA: AL NORTE, CON USO COMÚN VIALIDAD; AL SUR, CON LOTE TRESCIENTOS CINCUENTA Y TRES; AL ESTE, CON LOTE TRESCIENTOS SESENTA, Y; AL OESTE, CON LOTE TRESCIENTOS SESENTA Y DOS.-----
A DICHA UNIDAD EXCLUSIVA LE CORRESPONDE UNA CUOTA DE PARTICIPACION DE 0.16337% (CERO PUNTO DIECISEIS TRESCIENTOS TREINTA Y SIETE POR CIENTO).-----
LOTE TRESCIENTOS SESENTA Y DOS.- UNIDAD EXCLUSIVA NÚMERO TRESCIENTOS SESENTA Y DOS SUJETA AL RÉGIMEN DE PROPIEDAD EN CONDOMINIO DENOMINADO "WEECH" EDIFICADO SOBRE EL TABLAJE RÚSTICO TREINTA Y TRES MIL CIENTO NUEVE, UBICADO EN LA LOCALIDAD DE CHICXULUB PUERTO, MUNICIPIO DE PROGRESO, ESTADO DE YUCATÁN, CON UNA SUPERFICIE DE CIENTO CUARENTA Y SIETE PUNTO TREINTA METROS CUADRADOS, DE FIGURA REGULAR Y QUE MIDE SIETE PUNTO CINCUENTA METROS DE FRENTE POR VEINTE METROS DE FONDO, Y LINDA: AL NORTE, CON USO COMUN VIALIDAD; AL SUR, CON LOTE TRESCIENTOS CINCUENTA Y DOS; AL ESTE, CON LOTE TRESCIENTOS SESENTA Y UNO, Y; AL OESTE, CON LOTE TRESCIENTOS SESENTA Y TRES.-----



A DICHA UNIDAD EXCLUSIVA LE CORRESPONDE UNA CUOTA DE PARTICIPACION DE 0.13613% (CERO PUNTO TRECE MIL SEISCIENTOS TRECE POR CIENTO).-----

LOTE TRESCIENTOS SESENTA Y TRES.- UNIDAD EXCLUSIVA NÚMERO TRESCIENTOS SESENTA Y TRES SUJETA AL RÉGIMEN DE PROPIEDAD EN CONDOMINIO DENOMINADO "WEECH" EDIFICADO SOBRE EL TABLAJE RÚSTICO TREINTA Y TRES MIL CIENTO NUEVE, UBICADO EN LA LOCALIDAD DE CHICXULUB PUERTO, MUNICIPIO DE PROGRESO, ESTADO DE YUCATÁN, CON UNA SUPERFICIE DE CIENTO CUARENTA Y SIETE PUNTO TREINTA METROS CUADRADOS, DE FIGURA REGULAR Y QUE MIDE SIETE PUNTO CINCUENTA METROS DE FRENTE POR VEINTE METROS DE FONDO, Y LINDA: AL NORTE, CON USO COMUN VIALIDAD; AL SUR, CON LOTE TRESCIENTOS CINCUENTA Y UNO; AL ESTE, CON LOTE TRESCIENTOS SESENTA Y DOS, Y; AL OESTE, CON LOTE TRESCIENTOS SESENTA Y CUATRO.----

A DICHA UNIDAD EXCLUSIVA LE CORRESPONDE UNA CUOTA DE PARTICIPACION DE 0.13613% (CERO PUNTO TRECE MIL SEISCIENTOS TRECE POR CIENTO).-----

LOTE TRESCIENTOS SESENTA Y CUATRO.- UNIDAD EXCLUSIVA NÚMERO TRESCIENTOS SESENTA Y CUATRO SUJETA AL RÉGIMEN DE PROPIEDAD EN CONDOMINIO DENOMINADO "WEECH" EDIFICADO SOBRE EL TABLAJE RÚSTICO TREINTA Y TRES MIL CIENTO NUEVE, UBICADO EN LA LOCALIDAD DE CHICXULUB PUERTO, MUNICIPIO DE PROGRESO, ESTADO DE YUCATÁN, CON UNA SUPERFICIE DE CIENTO CUARENTA Y SIETE PUNTO TREINTA METROS CUADRADOS, DE FIGURA REGULAR Y QUE MIDE SIETE PUNTO CINCUENTA METROS DE FRENTE POR VEINTE METROS DE FONDO, Y LINDA: AL NORTE, CON USO COMUN VIALIDAD; AL SUR, CON LOTE TRESCIENTOS CINCUENTA; AL ESTE, CON LOTE TRESCIENTOS SESENTA Y TRES, Y; AL OESTE, CON LOTES TRESCIENTOS CUARENTA Y CINCO, TRESCIENTOS CUARENTA Y SEIS Y TRESCIENTOS CUARENTA Y SIETE.-----

A DICHA UNIDAD EXCLUSIVA LE CORRESPONDE UNA CUOTA DE PARTICIPACION DE 0.13613% (CERO PUNTO TRECE MIL SEISCIENTOS TRECE POR CIENTO).-----

LOTE TRESCIENTOS SESENTA Y CINCO.- UNIDAD EXCLUSIVA NÚMERO TRESCIENTOS SESENTA Y CINCO SUJETA AL RÉGIMEN DE PROPIEDAD EN CONDOMINIO DENOMINADO "WEECH" EDIFICADO SOBRE EL TABLAJE RÚSTICO TREINTA Y TRES MIL CIENTO NUEVE, UBICADO EN LA LOCALIDAD DE CHICXULUB PUERTO, MUNICIPIO DE PROGRESO, ESTADO DE YUCATÁN, CON UNA SUPERFICIE DE DOSCIENTOS CINCUENTA Y DOS PUNTO OCHENTA Y NUEVE METROS CUADRADOS, DE FIGURA IRREGULAR Y QUE CUENTA CON LAS SIGUIENTES MEDIDAS Y COLINDANCIAS: PARTIENDO DEL ÁNGULO NORESTE CON DIRECCIÓN AL SUROESTE MIDE VEINTE METROS, DE ESTE PUNTO CON DIRECCIÓN AL NOROESTE MIDE DOS PUNTO VEINTISIETE METROS, DE ESTE PUNTO CON DIRECCIÓN AL NOROESTE EN LINEA CURVA MIDE UNO PUNTO QUINCE METROS, DE ESTE PUNTO CON DIRECCION AL NOROESTE EN LINEA CURVA MIDE NUEVE PUNTO OCHENTA Y CINCO METROS, DE ESTE PUNTO CON DIRECCIÓN AL NORESTE MIDE DIECISIETE PUNTO TREINTA Y TRES METROS, DE ESTE PUNTO CON DIRECCION SURESTE HASTA LLEGAR AL PUNTO DE PARTIDA Y CERRAR EL PERÍMETRO MIDE QUINCE PUNTO CINCUENTA METROS, Y LINDA: AL NORTE, CON PARCELA NUMERO CINCUENTA Y CUATRO; AL SUR, CON USO COMUN VIALIDAD; AL ESTE, CON LOTE TRESCIENTOS SESENTA Y SEIS, Y; AL OESTE, CON LOTE TRESCIENTOS VEINTICUATRO.-----

A DICHA UNIDAD EXCLUSIVA LE CORRESPONDE UNA CUOTA DE PARTICIPACION DE 0.23372% (CERO PUNTO VEINTITRES MIL TRESCIENTOS SETENTA Y DOS POR CIENTO).-----

LOTE TRESCIENTOS SESENTA Y SEIS.- UNIDAD EXCLUSIVA NÚMERO TRESCIENTOS SESENTA Y SEIS SUJETA AL RÉGIMEN DE PROPIEDAD EN CONDOMINIO DENOMINADO "WEECH" EDIFICADO SOBRE EL TABLAJE RÚSTICO TREINTA Y TRES MIL CIENTO NUEVE,

UBICADO EN LA LOCALIDAD DE CHICXULUB PUERTO, MUNICIPIO DE PROGRESO, ESTADO DE YUCATÁN, CON UNA SUPERFICIE DE CIENTO CINCUENTA Y NUEVE PUNTO NOVENTA Y SIETE METROS CUADRADOS, DE FIGURA REGULAR Y QUE MIDE OCHO METROS DE FRENTE POR VEINTE METROS DE FONDO, Y LINDA: AL NORTE, CON PARCELA CINCUENTA Y CUATRO; AL SUR, CON USO COMUN VIALIDAD; AL ESTE, CON LOTE TRESCIENTOS SESENTA Y SIETE, Y; AL OESTE, CON LOTE TRESCIENTOS SESENTA Y CINCO.-----

A DICHA UNIDAD EXCLUSIVA LE CORRESPONDE UNA CUOTA DE PARTICIPACION DE 0.14784% (CERO PUNTO CATORCE MIL SETECIENTOS OCHENTA Y CUATRO POR CIENTO).-----

LOTE TRESCIENTOS SESENTA Y SIETE.- UNIDAD EXCLUSIVA NÚMERO TRESCIENTOS SESENTA Y SIETE SUJETA AL RÉGIMEN DE PROPIEDAD EN CONDOMINIO DENOMINADO "WEECH" EDIFICADO SOBRE EL TABLAJE RÚSTICO TREINTA Y TRES MIL CIENTO NUEVE, UBICADO EN LA LOCALIDAD DE CHICXULUB PUERTO, MUNICIPIO DE PROGRESO, ESTADO DE YUCATÁN, CON UNA SUPERFICIE DE CIENTO CINCUENTA Y NUEVE PUNTO NOVENTA Y SIETE METROS CUADRADOS, DE FIGURA REGULAR Y QUE MIDE OCHO METROS DE FRENTE POR VEINTE METROS DE FONDO, Y LINDA: AL NORTE, CON PARCELA CINCUENTA Y CUATRO; AL SUR, CON USO COMUN VIALIDAD; AL ESTE, CON LOTE TRESCIENTOS SESENTA Y OCHO, Y; AL OESTE, CON LOTE TRESCIENTOS SESENTA Y SEIS.-----

A DICHA UNIDAD EXCLUSIVA LE CORRESPONDE UNA CUOTA DE PARTICIPACION DE 0.14784% (CERO PUNTO CATORCE MIL SETECIENTOS OCHENTA Y CUATRO POR CIENTO).-----

LOTE TRESCIENTOS SESENTA Y OCHO.- UNIDAD EXCLUSIVA NÚMERO TRESCIENTOS SESENTA Y OCHO SUJETA AL RÉGIMEN DE PROPIEDAD EN CONDOMINIO DENOMINADO "WEECH" EDIFICADO SOBRE EL TABLAJE RÚSTICO TREINTA Y TRES MIL CIENTO NUEVE, UBICADO EN LA LOCALIDAD DE CHICXULUB PUERTO, MUNICIPIO DE PROGRESO, ESTADO DE YUCATÁN, CON UNA SUPERFICIE DE CIENTO CINCUENTA Y NUEVE PUNTO NOVENTA Y SIETE METROS CUADRADOS, DE FIGURA REGULAR Y QUE MIDE OCHO METROS DE FRENTE POR VEINTE METROS DE FONDO, Y LINDA: AL NORTE, CON PARCELA CINCUENTA Y CUATRO; AL SUR, CON USO COMUN VIALIDAD; AL ESTE, CON LOTE TRESCIENTOS SESENTA Y NUEVE, Y; AL OESTE, CON LOTE TRESCIENTOS SESENTA Y SIETE.-----

A DICHA UNIDAD EXCLUSIVA LE CORRESPONDE UNA CUOTA DE PARTICIPACION DE 0.14784% (CERO PUNTO CATORCE MIL SETECIENTOS OCHENTA Y CUATRO POR CIENTO).-----

LOTE TRESCIENTOS SESENTA Y NUEVE.- UNIDAD EXCLUSIVA NÚMERO TRESCIENTOS SESENTA Y NUEVE SUJETA AL RÉGIMEN DE PROPIEDAD EN CONDOMINIO DENOMINADO "WEECH" EDIFICADO SOBRE EL TABLAJE RÚSTICO TREINTA Y TRES MIL CIENTO NUEVE, UBICADO EN LA LOCALIDAD DE CHICXULUB PUERTO, MUNICIPIO DE PROGRESO, ESTADO DE YUCATÁN, CON UNA SUPERFICIE DE CIENTO CINCUENTA Y NUEVE PUNTO NOVENTA Y SIETE METROS CUADRADOS, DE FIGURA REGULAR Y QUE MIDE OCHO METROS DE FRENTE POR VEINTE METROS DE FONDO, Y LINDA: AL NORTE, CON PARCELA CINCUENTA Y CUATRO; AL SUR, CON USO COMUN VIALIDAD; AL ESTE, CON LOTE TRESCIENTOS SETENTA, Y; AL OESTE, CON LOTE TRESCIENTOS SESENTA Y OCHO.-----

A DICHA UNIDAD EXCLUSIVA LE CORRESPONDE UNA CUOTA DE PARTICIPACION DE 0.14784% (CERO PUNTO CATORCE MIL SETECIENTOS OCHENTA Y CUATRO POR CIENTO).-----

LOTE TRESCIENTOS SETENTA.- UNIDAD EXCLUSIVA NÚMERO TRESCIENTOS SETENTA SUJETA AL RÉGIMEN DE PROPIEDAD EN CONDOMINIO DENOMINADO "WEECH"



EDIFICADO SOBRE EL TABLAJE RÚSTICO TREINTA Y TRES MIL CIENTO NUEVE, UBICADO EN LA LOCALIDAD DE CHICXULUB PUERTO, MUNICIPIO DE PROGRESO, ESTADO DE YUCATÁN, CON UNA SUPERFICIE DE CIENTO CINCUENTA Y NUEVE PUNTO NOVENTA Y SIETE METROS CUADRADOS, DE FIGURA REGULAR Y QUE MIDE OCHO METROS DE FRENTE POR VEINTE METROS DE FONDO, Y LINDA: AL NORTE, CON PARCELA CINCUENTA Y CUATRO; AL SUR, CON USO COMUN VIALIDAD; AL ESTE, CON LOTE TRESCIENTOS SETENTA Y UNO, Y; AL OESTE, CON LOTE TRESCIENTOS SESENTA Y NUEVE.-----

A DICHA UNIDAD EXCLUSIVA LE CORRESPONDE UNA CUOTA DE PARTICIPACION DE 0.14784% (CERO PUNTO CATORCE MIL SETECIENTOS OCHENTA Y CUATRO POR CIENTO).-----

LOTE TRESCIENTOS SETENTA Y UNO.- UNIDAD EXCLUSIVA NÚMERO TRESCIENTOS SETENTA Y UNO SUJETA AL RÉGIMEN DE PROPIEDAD EN CONDOMINIO DENOMINADO "WEECH" EDIFICADO SOBRE EL TABLAJE RÚSTICO TREINTA Y TRES MIL CIENTO NUEVE, UBICADO EN LA LOCALIDAD DE CHICXULUB PUERTO, MUNICIPIO DE PROGRESO, ESTADO DE YUCATÁN, CON UNA SUPERFICIE DE CIENTO CINCUENTA Y NUEVE PUNTO NOVENTA Y SIETE METROS CUADRADOS, DE FIGURA REGULAR Y QUE MIDE OCHO METROS DE FRENTE POR VEINTE METROS DE FONDO, Y LINDA: AL NORTE, CON PARCELA CINCUENTA Y CUATRO; AL SUR, CON USO COMUN VIALIDAD; AL ESTE, CON LOTE TRESCIENTOS SETENTA Y DOS, Y; AL OESTE, CON LOTE TRESCIENTOS SETENTA.-----

A DICHA UNIDAD EXCLUSIVA LE CORRESPONDE UNA CUOTA DE PARTICIPACION DE 0.14784% (CERO PUNTO CATORCE MIL SETECIENTOS OCHENTA Y CUATRO POR CIENTO).-----

LOTE TRESCIENTOS SETENTA Y DOS.- UNIDAD EXCLUSIVA NÚMERO TRESCIENTOS SETENTA Y DOS SUJETA AL RÉGIMEN DE PROPIEDAD EN CONDOMINIO DENOMINADO "WEECH" EDIFICADO SOBRE EL TABLAJE RÚSTICO TREINTA Y TRES MIL CIENTO NUEVE, UBICADO EN LA LOCALIDAD DE CHICXULUB PUERTO, MUNICIPIO DE PROGRESO, ESTADO DE YUCATÁN, CON UNA SUPERFICIE DE CIENTO CINCUENTA Y NUEVE PUNTO NOVENTA Y SIETE METROS CUADRADOS, DE FIGURA REGULAR Y QUE MIDE OCHO METROS DE FRENTE POR VEINTE METROS DE FONDO, Y LINDA: AL NORTE, CON PARCELA CINCUENTA Y CUATRO; AL SUR, CON USO COMUN VIALIDAD; AL ESTE, CON LOTE TRESCIENTOS SETENTA Y TRES, Y; AL OESTE, CON LOTE TRESCIENTOS SETENTA Y UNO.-----

A DICHA UNIDAD EXCLUSIVA LE CORRESPONDE UNA CUOTA DE PARTICIPACION DE 0.14784% (CERO PUNTO CATORCE MIL SETECIENTOS OCHENTA Y CUATRO POR CIENTO).-----

LOTE TRESCIENTOS SETENTA Y TRES.- UNIDAD EXCLUSIVA NÚMERO TRESCIENTOS SETENTA Y TRES SUJETA AL RÉGIMEN DE PROPIEDAD EN CONDOMINIO DENOMINADO "WEECH" EDIFICADO SOBRE EL TABLAJE RÚSTICO TREINTA Y TRES MIL CIENTO NUEVE, UBICADO EN LA LOCALIDAD DE CHICXULUB PUERTO, MUNICIPIO DE PROGRESO, ESTADO DE YUCATÁN, CON UNA SUPERFICIE DE CIENTO CINCUENTA Y NUEVE PUNTO NOVENTA Y SIETE METROS CUADRADOS, DE FIGURA REGULAR Y QUE MIDE OCHO METROS DE FRENTE POR VEINTE METROS DE FONDO, Y LINDA: AL NORTE, CON PARCELA CINCUENTA Y CUATRO; AL SUR, CON USO COMUN VIALIDAD; AL ESTE, CON LOTE TRESCIENTOS SETENTA Y CUATRO, Y; AL OESTE, CON LOTE TRESCIENTOS SETENTA Y DOS.-----

A DICHA UNIDAD EXCLUSIVA LE CORRESPONDE UNA CUOTA DE PARTICIPACION DE 0.14784% (CERO PUNTO CATORCE MIL SETECIENTOS OCHENTA Y CUATRO POR CIENTO).-----

LOTE TRESCIENTOS SETENTA Y CUATRO.- UNIDAD EXCLUSIVA NÚMERO TRESCIENTOS SETENTA Y CUATRO SUJETA AL RÉGIMEN DE PROPIEDAD EN CONDOMINIO DENOMINADO "WEECH" EDIFICADO SOBRE EL TABLAJE RÚSTICO TREINTA Y TRES MIL CIENTO NUEVE, UBICADO EN LA LOCALIDAD DE CHICXULUB PUERTO, MUNICIPIO DE PROGRESO, ESTADO DE YUCATÁN, CON UNA SUPERFICIE DE CIENTO CINCUENTA Y NUEVE PUNTO NOVENTA Y SIETE METROS CUADRADOS, DE FIGURA REGULAR Y QUE MIDE OCHO METROS DE FRENTE POR VEINTE METROS DE FONDO, Y LINDA: AL NORTE, CON PARCELA CINCUENTA Y CUATRO; AL SUR, CON USO COMUN VIALIDAD; AL ESTE, CON LOTE TRESCIENTOS SETENTA Y CINCO, Y; AL OESTE, CON LOTE TRESCIENTOS SETENTA Y TRES.-----

A DICHA UNIDAD EXCLUSIVA LE CORRESPONDE UNA CUOTA DE PARTICIPACION DE 0.14784% (CERO PUNTO CATORCE MIL SETECIENTOS OCHENTA Y CUATRO POR CIENTO).-----

LOTE TRESCIENTOS SETENTA Y CINCO.- UNIDAD EXCLUSIVA NÚMERO TRESCIENTOS SETENTA Y CINCO SUJETA AL RÉGIMEN DE PROPIEDAD EN CONDOMINIO DENOMINADO "WEECH" EDIFICADO SOBRE EL TABLAJE RÚSTICO TREINTA Y TRES MIL CIENTO NUEVE, UBICADO EN LA LOCALIDAD DE CHICXULUB PUERTO, MUNICIPIO DE PROGRESO, ESTADO DE YUCATÁN, CON UNA SUPERFICIE DE CIENTO CINCUENTA Y NUEVE PUNTO NOVENTA Y SIETE METROS CUADRADOS, DE FIGURA REGULAR Y QUE MIDE OCHO METROS DE FRENTE POR VEINTE METROS DE FONDO, Y LINDA: AL NORTE, CON PARCELA CINCUENTA Y CUATRO; AL SUR, CON USO COMUN VIALIDAD; AL ESTE, CON LOTE TRESCIENTOS SETENTA Y SEIS, Y; AL OESTE, CON LOTE TRESCIENTOS SETENTA Y CUATRO.-----

A DICHA UNIDAD EXCLUSIVA LE CORRESPONDE UNA CUOTA DE PARTICIPACION DE 0.14784% (CERO PUNTO CATORCE MIL SETECIENTOS OCHENTA Y CUATRO POR CIENTO).-----

LOTE TRESCIENTOS SETENTA Y SEIS.- UNIDAD EXCLUSIVA NÚMERO TRESCIENTOS SETENTA Y SEIS SUJETA AL RÉGIMEN DE PROPIEDAD EN CONDOMINIO DENOMINADO "WEECH" EDIFICADO SOBRE EL TABLAJE RÚSTICO TREINTA Y TRES MIL CIENTO NUEVE, UBICADO EN LA LOCALIDAD DE CHICXULUB PUERTO, MUNICIPIO DE PROGRESO, ESTADO DE YUCATÁN, CON UNA SUPERFICIE DE CIENTO CINCUENTA Y NUEVE PUNTO NOVENTA Y SIETE METROS CUADRADOS, DE FIGURA REGULAR Y QUE MIDE OCHO METROS DE FRENTE POR VEINTE METROS DE FONDO, Y LINDA: AL NORTE, CON PARCELA CINCUENTA Y CUATRO; AL SUR, CON USO COMUN VIALIDAD; AL ESTE, CON LOTE TRESCIENTOS SETENTA Y SIETE, Y; AL OESTE, CON LOTE TRESCIENTOS SETENTA Y CINCO.-----

A DICHA UNIDAD EXCLUSIVA LE CORRESPONDE UNA CUOTA DE PARTICIPACION DE 0.14784% (CERO PUNTO CATORCE MIL SETECIENTOS OCHENTA Y CUATRO POR CIENTO).-----

LOTE TRESCIENTOS SETENTA Y SIETE.- UNIDAD EXCLUSIVA NÚMERO TRESCIENTOS SETENTA Y SIETE SUJETA AL RÉGIMEN DE PROPIEDAD EN CONDOMINIO DENOMINADO "WEECH" EDIFICADO SOBRE EL TABLAJE RÚSTICO TREINTA Y TRES MIL CIENTO NUEVE, UBICADO EN LA LOCALIDAD DE CHICXULUB PUERTO, MUNICIPIO DE PROGRESO, ESTADO DE YUCATÁN, CON UNA SUPERFICIE DE CIENTO CINCUENTA Y NUEVE PUNTO NOVENTA Y SIETE METROS CUADRADOS, DE FIGURA REGULAR Y QUE MIDE OCHO METROS DE FRENTE POR VEINTE METROS DE FONDO, Y LINDA: AL NORTE, CON PARCELA CINCUENTA Y CUATRO; AL SUR, CON USO COMUN VIALIDAD; AL ESTE, CON LOTE TRESCIENTOS SETENTA Y OCHO, Y; AL OESTE, CON LOTE TRESCIENTOS SETENTA Y SEIS.-----



A DICHA UNIDAD EXCLUSIVA LE CORRESPONDE UNA CUOTA DE PARTICIPACION DE 0.14784% (CERO PUNTO CATORCE MIL SETECIENTOS OCHENTA Y CUATRO POR CIENTO).-----

LOTE TRESCIENTOS SETENTA Y OCHO.- UNIDAD EXCLUSIVA NÚMERO TRESCIENTOS SETENTA Y OCHO SUJETA AL RÉGIMEN DE PROPIEDAD EN CONDOMINIO DENOMINADO "WEECH" EDIFICADO SOBRE EL TABLAJE RÚSTICO TREINTA Y TRES MIL CIENTO NUEVE, UBICADO EN LA LOCALIDAD DE CHICXULUB PUERTO, MUNICIPIO DE PROGRESO, ESTADO DE YUCATÁN, CON UNA SUPERFICIE DE CIENTO CINCUENTA Y NUEVE PUNTO NOVENTA Y SIETE METROS CUADRADOS, DE FIGURA REGULAR Y QUE MIDE OCHO METROS DE FRENTE POR VEINTE METROS DE FONDO, Y LINDA: AL NORTE, CON PARCELA CINCUENTA Y CUATRO; AL SUR, CON USO COMUN VIALIDAD; AL ESTE, CON LOTE TRESCIENTOS SETENTA Y NUEVE, Y; AL OESTE, CON LOTE TRESCIENTOS SETENTA Y SIETE.-----

A DICHA UNIDAD EXCLUSIVA LE CORRESPONDE UNA CUOTA DE PARTICIPACION DE 0.14784% (CERO PUNTO CATORCE MIL SETECIENTOS OCHENTA Y CUATRO POR CIENTO).-----

LOTE TRESCIENTOS SETENTA Y NUEVE.- UNIDAD EXCLUSIVA NÚMERO TRESCIENTOS SETENTA Y NUEVE SUJETA AL RÉGIMEN DE PROPIEDAD EN CONDOMINIO DENOMINADO "WEECH" EDIFICADO SOBRE EL TABLAJE RÚSTICO TREINTA Y TRES MIL CIENTO NUEVE, UBICADO EN LA LOCALIDAD DE CHICXULUB PUERTO, MUNICIPIO DE PROGRESO, ESTADO DE YUCATÁN, CON UNA SUPERFICIE DE CIENTO CINCUENTA Y NUEVE PUNTO NOVENTA Y SIETE METROS CUADRADOS, DE FIGURA REGULAR Y QUE MIDE OCHO METROS DE FRENTE POR VEINTE METROS DE FONDO, Y LINDA: AL NORTE, CON PARCELA CINCUENTA Y CUATRO; AL SUR, CON USO COMUN VIALIDAD; AL ESTE, CON LOTE TRESCIENTOS OCHENTA, Y; AL OESTE, CON LOTE TRESCIENTOS SETENTA Y OCHO.-----

A DICHA UNIDAD EXCLUSIVA LE CORRESPONDE UNA CUOTA DE PARTICIPACION DE 0.14784% (CERO PUNTO CATORCE MIL SETECIENTOS OCHENTA Y CUATRO POR CIENTO).-----

LOTE TRESCIENTOS OCHENTA.- UNIDAD EXCLUSIVA NÚMERO TRESCIENTOS OCHENTA SUJETA AL RÉGIMEN DE PROPIEDAD EN CONDOMINIO DENOMINADO "WEECH" EDIFICADO SOBRE EL TABLAJE RÚSTICO TREINTA Y TRES MIL CIENTO NUEVE, UBICADO EN LA LOCALIDAD DE CHICXULUB PUERTO, MUNICIPIO DE PROGRESO, ESTADO DE YUCATÁN, CON UNA SUPERFICIE DE CIENTO CINCUENTA Y NUEVE PUNTO NOVENTA Y SIETE METROS CUADRADOS, DE FIGURA REGULAR Y QUE MIDE OCHO METROS DE FRENTE POR VEINTE METROS DE FONDO, Y LINDA: AL NORTE, CON PARCELA CINCUENTA Y CUATRO; AL SUR, CON USO COMUN VIALIDAD; AL ESTE, CON LOTE TRESCIENTOS OCHENTA Y UNO, Y; AL OESTE, CON LOTE TRESCIENTOS SETENTA Y NUEVE.-----

A DICHA UNIDAD EXCLUSIVA LE CORRESPONDE UNA CUOTA DE PARTICIPACION DE 0.14784% (CERO PUNTO CATORCE MIL SETECIENTOS OCHENTA Y CUATRO POR CIENTO).-----

LOTE TRESCIENTOS OCHENTA Y UNO.- UNIDAD EXCLUSIVA NÚMERO TRESCIENTOS OCHENTA Y UNO SUJETA AL RÉGIMEN DE PROPIEDAD EN CONDOMINIO DENOMINADO "WEECH" EDIFICADO SOBRE EL TABLAJE RÚSTICO TREINTA Y TRES MIL CIENTO NUEVE, UBICADO EN LA LOCALIDAD DE CHICXULUB PUERTO, MUNICIPIO DE PROGRESO, ESTADO DE YUCATÁN, CON UNA SUPERFICIE DE CIENTO CINCUENTA Y NUEVE PUNTO NOVENTA Y SIETE METROS CUADRADOS, DE FIGURA REGULAR Y QUE MIDE OCHO METROS DE FRENTE POR VEINTE METROS DE FONDO, Y LINDA: AL NORTE, CON PARCELA CINCUENTA Y

CUATRO; AL SUR, CON USO COMUN VIALIDAD; AL ESTE, CON LOTE TRESCIENTOS OCHENTA Y DOS, Y; AL OESTE, CON LOTE TRESCIENTOS OCHENTA.-----

A DICHA UNIDAD EXCLUSIVA LE CORRESPONDE UNA CUOTA DE PARTICIPACION DE 0.14784% (CERO PUNTO CATORCE MIL SETECIENTOS OCHENTA Y CUATRO POR CIENTO).-----

LOTE TRESCIENTOS OCHENTA Y DOS.- UNIDAD EXCLUSIVA NÚMERO TRESCIENTOS OCHENTA Y DOS SUJETA AL RÉGIMEN DE PROPIEDAD EN CONDOMINIO DENOMINADO "WEECH" EDIFICADO SOBRE EL TABLAJE RÚSTICO TREINTA Y TRES MIL CIENTO NUEVE, UBICADO EN LA LOCALIDAD DE CHICXULUB PUERTO, MUNICIPIO DE PROGRESO, ESTADO DE YUCATÁN, CON UNA SUPERFICIE DE CIENTO CINCUENTA Y NUEVE PUNTO NOVENTA Y SIETE METROS CUADRADOS, DE FIGURA REGULAR Y QUE MIDE OCHO METROS DE FRENTE POR VEINTE METROS DE FONDO, Y LINDA: AL NORTE, CON PARCELA CINCUENTA Y CUATRO; AL SUR, CON USO COMUN VIALIDAD; AL ESTE, CON LOTE TRESCIENTOS OCHENTA Y TRES, Y; AL OESTE, CON LOTE TRESCIENTOS OCHENTA Y UNO.-----

A DICHA UNIDAD EXCLUSIVA LE CORRESPONDE UNA CUOTA DE PARTICIPACION DE 0.14784% (CERO PUNTO CATORCE MIL SETECIENTOS OCHENTA Y CUATRO POR CIENTO).-----

LOTE TRESCIENTOS OCHENTA Y TRES.- UNIDAD EXCLUSIVA NÚMERO TRESCIENTOS OCHENTA Y TRES SUJETA AL RÉGIMEN DE PROPIEDAD EN CONDOMINIO DENOMINADO "WEECH" EDIFICADO SOBRE EL TABLAJE RÚSTICO TREINTA Y TRES MIL CIENTO NUEVE, UBICADO EN LA LOCALIDAD DE CHICXULUB PUERTO, MUNICIPIO DE PROGRESO, ESTADO DE YUCATÁN, CON UNA SUPERFICIE DE CIENTO CINCUENTA Y NUEVE PUNTO NOVENTA Y SIETE METROS CUADRADOS, DE FIGURA REGULAR Y QUE MIDE OCHO METROS DE FRENTE POR VEINTE METROS DE FONDO, Y LINDA: AL NORTE, CON PARCELA CINCUENTA Y CUATRO; AL SUR, CON USO COMUN VIALIDAD; AL ESTE, CON LOTE TRESCIENTOS OCHENTA Y CUATRO, Y; AL OESTE, CON LOTE TRESCIENTOS OCHENTA Y DOS.-----

A DICHA UNIDAD EXCLUSIVA LE CORRESPONDE UNA CUOTA DE PARTICIPACION DE 0.14784% (CERO PUNTO CATORCE MIL SETECIENTOS OCHENTA Y CUATRO POR CIENTO).-----

LOTE TRESCIENTOS OCHENTA Y CUATRO.- UNIDAD EXCLUSIVA NÚMERO TRESCIENTOS OCHENTA Y CUATRO SUJETA AL RÉGIMEN DE PROPIEDAD EN CONDOMINIO DENOMINADO "WEECH" EDIFICADO SOBRE EL TABLAJE RÚSTICO TREINTA Y TRES MIL CIENTO NUEVE, UBICADO EN LA LOCALIDAD DE CHICXULUB PUERTO, MUNICIPIO DE PROGRESO, ESTADO DE YUCATÁN, CON UNA SUPERFICIE DE CIENTO CINCUENTA Y NUEVE PUNTO NOVENTA Y SIETE METROS CUADRADOS, DE FIGURA REGULAR Y QUE MIDE OCHO METROS DE FRENTE POR VEINTE METROS DE FONDO, Y LINDA: AL NORTE, CON PARCELA CINCUENTA Y CUATRO; AL SUR, CON USO COMUN VIALIDAD; AL ESTE, CON LOTE TRESCIENTOS OCHENTA Y CINCO, Y; AL OESTE, CON LOTE TRESCIENTOS OCHENTA Y TRES.-----

A DICHA UNIDAD EXCLUSIVA LE CORRESPONDE UNA CUOTA DE PARTICIPACION DE 0.14784% (CERO PUNTO CATORCE MIL SETECIENTOS OCHENTA Y CUATRO POR CIENTO).-----

LOTE TRESCIENTOS OCHENTA Y CINCO.- UNIDAD EXCLUSIVA NÚMERO TRESCIENTOS OCHENTA Y CINCO SUJETA AL RÉGIMEN DE PROPIEDAD EN CONDOMINIO DENOMINADO "WEECH" EDIFICADO SOBRE EL TABLAJE RÚSTICO TREINTA Y TRES MIL CIENTO NUEVE, UBICADO EN LA LOCALIDAD DE CHICXULUB PUERTO, MUNICIPIO DE PROGRESO, ESTADO DE YUCATÁN, CON UNA SUPERFICIE DE CIENTO CINCUENTA Y NUEVE PUNTO NOVENTA Y SIETE METROS CUADRADOS, DE FIGURA REGULAR Y QUE MIDE OCHO METROS



DE FRENTE POR VEINTE METROS DE FONDO, Y LINDA: AL NORTE, CON PARCELA CINCUENTA Y CUATRO; AL SUR, CON USO COMUN VIALIDAD; AL ESTE, CON LOTE TRESCIENTOS OCHENTA Y SEIS, Y; AL OESTE, CON LOTE TRESCIENTOS OCHENTA Y CUATRO.-----

A DICHA UNIDAD EXCLUSIVA LE CORRESPONDE UNA CUOTA DE PARTICIPACION DE 0.14784% (CERO PUNTO CATORCE MIL SETECIENTOS OCHENTA Y CUATRO POR CIENTO).-----

LOTE TRESCIENTOS OCHENTA Y SEIS.- UNIDAD EXCLUSIVA NÚMERO TRESCIENTOS OCHENTA Y SEIS SUJETA AL RÉGIMEN DE PROPIEDAD EN CONDOMINIO DENOMINADO "WEECH" EDIFICADO SOBRE EL TABLAJE RÚSTICO TREINTA Y TRES MIL CIENTO NUEVE, UBICADO EN LA LOCALIDAD DE CHICXULUB PUERTO, MUNICIPIO DE PROGRESO, ESTADO DE YUCATÁN, CON UNA SUPERFICIE DE CIENTO CINCUENTA Y NUEVE PUNTO NOVENTA Y SIETE METROS CUADRADOS, DE FIGURA REGULAR Y QUE MIDE OCHO METROS DE FRENTE POR VEINTE METROS DE FONDO, Y LINDA: AL NORTE, CON PARCELA CINCUENTA Y CUATRO; AL SUR, CON USO COMUN VIALIDAD; AL ESTE, CON LOTE TRESCIENTOS OCHENTA Y SIETE, Y; AL OESTE, CON LOTE TRESCIENTOS OCHENTA Y CINCO.-----

A DICHA UNIDAD EXCLUSIVA LE CORRESPONDE UNA CUOTA DE PARTICIPACION DE 0.14784% (CERO PUNTO CATORCE MIL SETECIENTOS OCHENTA Y CUATRO POR CIENTO).-----

LOTE TRESCIENTOS OCHENTA Y SIETE.- UNIDAD EXCLUSIVA NÚMERO TRESCIENTOS OCHENTA Y SIETE SUJETA AL RÉGIMEN DE PROPIEDAD EN CONDOMINIO DENOMINADO "WEECH" EDIFICADO SOBRE EL TABLAJE RÚSTICO TREINTA Y TRES MIL CIENTO NUEVE, UBICADO EN LA LOCALIDAD DE CHICXULUB PUERTO, MUNICIPIO DE PROGRESO, ESTADO DE YUCATÁN, CON UNA SUPERFICIE DE CIENTO CINCUENTA Y CUATRO PUNTO NOVENTA Y SIETE METROS CUADRADOS, DE FIGURA REGULAR Y QUE MIDE SIETE PUNTO SETENTA Y CINCO METROS DE FRENTE POR VEINTE METROS DE FONDO, Y LINDA: AL NORTE, CON PARCELA CINCUENTA Y CUATRO; AL SUR, CON USO COMUN VIALIDAD; AL ESTE, CON LOTE TRESCIENTOS OCHENTA OCHO, Y; AL OESTE, CON LOTE TRESCIENTOS OCHENTA Y SEIS.-----

A DICHA UNIDAD EXCLUSIVA LE CORRESPONDE UNA CUOTA DE PARTICIPACION DE 0.14322% (CERO PUNTO CATORCE MIL TRESCIENTOS VEINTIDOS POR CIENTO).-----

LOTE TRESCIENTOS OCHENTA Y OCHO.- UNIDAD EXCLUSIVA NÚMERO TRESCIENTOS OCHENTA Y OCHO SUJETA AL RÉGIMEN DE PROPIEDAD EN CONDOMINIO DENOMINADO "WEECH" EDIFICADO SOBRE EL TABLAJE RÚSTICO TREINTA Y TRES MIL CIENTO NUEVE, UBICADO EN LA LOCALIDAD DE CHICXULUB PUERTO, MUNICIPIO DE PROGRESO, ESTADO DE YUCATÁN, CON UNA SUPERFICIE DE CIENTO CUARENTA Y SIETE PUNTO NOVENTA Y SIETE METROS CUADRADOS, DE FIGURA REGULAR Y QUE MIDE SIETE PUNTO CUARENTA METROS DE FRENTE POR VEINTE METROS DE FONDO, Y LINDA: AL NORTE, CON PARCELA CINCUENTA Y CUATRO; AL SUR, CON USO COMUN VIALIDAD; AL ESTE, CON LOTE TRESCIENTOS OCHENTA Y NUEVE, Y; AL OESTE, CON LOTE TRESCIENTOS OCHENTA Y SIETE.---

A DICHA UNIDAD EXCLUSIVA LE CORRESPONDE UNA CUOTA DE PARTICIPACION DE 0.13675% (CERO PUNTO TRECE MIL SEISCIENTOS SETENTA Y CINCO POR CIENTO).----

LOTE TRESCIENTOS OCHENTA Y NUEVE.- UNIDAD EXCLUSIVA NÚMERO TRESCIENTOS OCHENTA Y NUEVE SUJETA AL RÉGIMEN DE PROPIEDAD EN CONDOMINIO DENOMINADO "WEECH" EDIFICADO SOBRE EL TABLAJE RÚSTICO TREINTA Y TRES MIL CIENTO NUEVE, UBICADO EN LA LOCALIDAD DE CHICXULUB PUERTO, MUNICIPIO DE PROGRESO, ESTADO DE YUCATÁN, CON UNA SUPERFICIE DE DOSCIENTOS CINCUENTA Y UNO PUNTO VEINTITRES METROS CUADRADOS, DE FIGURA IRREGULAR Y QUE CUENTA CON LAS SIGUIENTES MEDIDAS Y COLINDANCIAS: PARTIENDO DEL ÁNGULO NOROESTE CON DIRECCIÓN

AL SURESTE MIDE DIECISEIS PUNTO SETENTA Y CINCO METROS, DE ESTE PUNTO CON DIRECCIÓN AL SUROESTE MIDE DOCE PUNTO OCHENTA Y DOS METROS, DE ESTE PUNTO CON DIRECCIÓN AL NOROESTE EN LINEA CURVA MIDE CATORCE PUNTO DIECIOCHO METROS, DE ESTE PUNTO CON DIRECCIÓN AL OESTE EN LINEA CURVA MIDE TRES PUNTO NOVENTA METROS, DE ESTE PUNTO CON DIRECCION AL NOROESTE MIDE UNO PUNTO DOCE METROS, DE ESTE PUNTO CON DIRECCION AL NORESTE HASTA LLEGAR AL PUNTO DE PARTIDA Y CERRAR EL PERÍMETRO MIDE VEINTE METROS, Y LINDA: AL NORTE, CON PARCELA CINCUENTA Y CUATRO; AL SUR, CON USO COMUN VIALIDAD; AL ESTE, CON LOTE TRESCIENTOS NOVENTA; Y AL OESTE, CON LOTE TRESCIENTOS OCHENTA Y OCHO.-----

A DICHA UNIDAD EXCLUSIVA LE CORRESPONDE UNA CUOTA DE PARTICIPACION DE 0.23218% (CERO PUNTO VEINTITRES MIL DOSCIENTOS DIECIOCHO POR CIENTO).-----

LOTE TRESCIENTOS NOVENTA.- UNIDAD EXCLUSIVA NÚMERO TRESCIENTOS NOVENTA SUJETA AL RÉGIMEN DE PROPIEDAD EN CONDOMINIO DENOMINADO "WEECH" EDIFICADO SOBRE EL TABLAJE RÚSTICO TREINTA Y TRES MIL CIENTO NUEVE, UBICADO EN LA LOCALIDAD DE CHICXULUB PUERTO, MUNICIPIO DE PROGRESO, ESTADO DE YUCATÁN, CON UNA SUPERFICIE DE DOSCIENTOS DIECISEIS PUNTO TREINTA Y CINCO METROS CUADRADOS, DE FIGURA IRREGULAR Y QUE CUENTA CON LAS SIGUIENTES MEDIDAS Y COLINDANCIAS: PARTIENDO DEL ÁNGULO NORESTE CON DIRECCIÓN AL SUR CON LIGERA INCLINACION AL SURESTE MIDE DIECISEIS PUNTO TREINTA Y TRES METROS, DE ESTE PUNTO CON DIRECCIÓN AL OESTE CON LIGERA INCLINACION AL SUROESTE MIDE DOCE PUNTO CINCUENTA Y DOS METROS, DE ESTE PUNTO CON DIRECCIÓN AL NOROESTE EN LINEA CURVA MIDE ONCE PUNTO TREINTA Y CINCO METROS, DE ESTE PUNTO CON DIRECCIÓN AL NORESTE MIDE DOCE PUNTO OCHENTA Y DOS METROS, DE ESTE PUNTO CON DIRECCION AL SURESTE HASTA LLEGAR AL PUNTO DE PARTIDA Y CERRAR EL PERÍMETRO MIDE SIETE PUNTO VEINTISIETE METROS, Y LINDA: AL NORESTE, CON PARCELA CINCUENTA Y CUATRO; AL ESTE, CON PARCELA TREINTA Y OCHO; AL SUR, CON LOTE TRESCIENTOS NOVENTA Y UNO, AL SUROESTE, CON USO COMUN VIALIDAD, Y; AL NOROESTE, CON LOTE TRESCIENTOS OCHENTA Y NUEVE.-----

A DICHA UNIDAD EXCLUSIVA LE CORRESPONDE UNA CUOTA DE PARTICIPACION DE 0.19995% (CERO PUNTO DIECINUEVE MIL NOVECIENTOS NOVENTA Y CINCO POR CIENTO).-----

LOTE TRESCIENTOS NOVENTA Y UNO.- UNIDAD EXCLUSIVA NÚMERO TRESCIENTOS NOVENTA Y UNO SUJETA AL RÉGIMEN DE PROPIEDAD EN CONDOMINIO DENOMINADO "WEECH" EDIFICADO SOBRE EL TABLAJE RÚSTICO TREINTA Y TRES MIL CIENTO NUEVE, UBICADO EN LA LOCALIDAD DE CHICXULUB PUERTO, MUNICIPIO DE PROGRESO, ESTADO DE YUCATÁN, CON UNA SUPERFICIE DE CIENTO CUARENTA Y OCHO PUNTO CUARENTA Y TRES METROS CUADRADOS, DE FIGURA IRREGULAR Y QUE CUENTA CON LAS SIGUIENTES MEDIDAS Y COLINDANCIAS: PARTIENDO DEL ÁNGULO NORESTE CON DIRECCIÓN AL SUR CON LIGERA INCLINACION AL SURESTE MIDE NUEVE METROS, DE ESTE PUNTO CON DIRECCIÓN AL OESTE CON LIGERA INCLINACION AL SUROESTE MIDE VEINTE METROS, DE ESTE PUNTO CON DIRECCIÓN AL NORTE MIDE CERO PUNTO TREINTA Y SEIS CENTIMETROS, DE ESTE PUNTO CON DIRECCIÓN AL NORESTE EN LINEA CURVA MIDE TRES PUNTO NOVENTA Y NUEVE METROS, DE ESTE PUNTO CON DIRECCION AL NORESTE EN LINEA CURVA MIDE SIETE PUNTO NOVENTA METROS, DE ESTE PUNTO CON DIRECCION AL ESTE CON LIGERA INCLINACION AL NORESTE HASTA LLEGAR AL PUNTO DE PARTIDA Y CERRAR EL PERÍMETRO MIDE DOCE PUNTO CINCUENTA Y DOS METROS, Y LINDA: AL NORTE, CON LOTE TRESCIENTOS NOVENTA; AL SUR, LOTE TRESCIENTOS NOVENTA Y DOS; AL ESTE, CON PARCELA TREINTA Y OCHO, Y; AL OESTE, CON USO COMUN VIALIDAD.-----



A DICHA UNIDAD EXCLUSIVA LE CORRESPONDE UNA CUOTA DE PARTICIPACION DE 0.13718% (CERO PUNTO TRECE MIL SETECIENTOS DIECIOCHO POR CIENTO).-----

LOTE TRESCIENTOS NOVENTA Y DOS.- UNIDAD EXCLUSIVA NÚMERO TRESCIENTOS NOVENTA Y DOS SUJETA AL RÉGIMEN DE PROPIEDAD EN CONDOMINIO DENOMINADO "WEECH" EDIFICADO SOBRE EL TABLAJE RÚSTICO TREINTA Y TRES MIL CIENTO NUEVE, UBICADO EN LA LOCALIDAD DE CHICXULUB PUERTO, MUNICIPIO DE PROGRESO, ESTADO DE YUCATÁN, CON UNA SUPERFICIE DE CIENTO SESENTA METROS CUADRADOS, DE FIGURA REGULAR Y QUE MIDE OCHO METROS DE FRENTE POR VEINTE METROS DE FONDO, Y LINDA: AL NORTE, CON LOTE TRESCIENTOS NOVENTA Y UNO; AL SUR, CON LOTE TRESCIENTOS NOVENTA Y TRES; AL ESTE, CON PARCELA TREINTA Y OCHO, Y; AL OESTE, CON USO COMUN VIALIDAD.-----

A DICHA UNIDAD EXCLUSIVA LE CORRESPONDE UNA CUOTA DE PARTICIPACION DE 0.14787% (CERO PUNTO CATORCE MIL SETECIENTOS OCHENTA Y SIETE POR CIENTO).-

LOTE TRESCIENTOS NOVENTA Y TRES.- UNIDAD EXCLUSIVA NÚMERO TRESCIENTOS NOVENTA Y TRES SUJETA AL RÉGIMEN DE PROPIEDAD EN CONDOMINIO DENOMINADO "WEECH" EDIFICADO SOBRE EL TABLAJE RÚSTICO TREINTA Y TRES MIL CIENTO NUEVE, UBICADO EN LA LOCALIDAD DE CHICXULUB PUERTO, MUNICIPIO DE PROGRESO, ESTADO DE YUCATÁN, CON UNA SUPERFICIE DE CIENTO SESENTA METROS CUADRADOS, DE FIGURA REGULAR Y QUE MIDE OCHO METROS DE FRENTE POR VEINTE METROS DE FONDO, Y LINDA: AL NORTE, CON LOTE TRESCIENTOS NOVENTA Y DOS; AL SUR, CON LOTE TRESCIENTOS NOVENTA Y CUATRO; AL ESTE, CON PARCELA TREINTA Y OCHO, Y; AL OESTE, CON USO COMUN VIALIDAD.-----

A DICHA UNIDAD EXCLUSIVA LE CORRESPONDE UNA CUOTA DE PARTICIPACION DE 0.14787% (CERO PUNTO CATORCE MIL SETECIENTOS OCHENTA Y SIETE POR CIENTO).-

LOTE TRESCIENTOS NOVENTA Y CUATRO.- UNIDAD EXCLUSIVA NÚMERO TRESCIENTOS NOVENTA Y CUATRO SUJETA AL RÉGIMEN DE PROPIEDAD EN CONDOMINIO DENOMINADO "WEECH" EDIFICADO SOBRE EL TABLAJE RÚSTICO TREINTA Y TRES MIL CIENTO NUEVE, UBICADO EN LA LOCALIDAD DE CHICXULUB PUERTO, MUNICIPIO DE PROGRESO, ESTADO DE YUCATÁN, CON UNA SUPERFICIE DE CIENTO SESENTA METROS CUADRADOS, DE FIGURA REGULAR Y QUE MIDE OCHO METROS DE FRENTE POR VEINTE METROS DE FONDO, Y LINDA: AL NORTE, CON LOTE TRESCIENTOS NOVENTA Y TRES; AL SUR, CON LOTE TRESCIENTOS NOVENTA Y CINCO; AL ESTE, CON PARCELA TREINTA Y OCHO, Y; AL OESTE, CON USO COMUN VIALIDAD.-----

A DICHA UNIDAD EXCLUSIVA LE CORRESPONDE UNA CUOTA DE PARTICIPACION DE 0.14787% (CERO PUNTO CATORCE MIL SETECIENTOS OCHENTA Y SIETE POR CIENTO).-

LOTE TRESCIENTOS NOVENTA Y CINCO.- UNIDAD EXCLUSIVA NÚMERO TRESCIENTOS NOVENTA Y CINCO SUJETA AL RÉGIMEN DE PROPIEDAD EN CONDOMINIO DENOMINADO "WEECH" EDIFICADO SOBRE EL TABLAJE RÚSTICO TREINTA Y TRES MIL CIENTO NUEVE, UBICADO EN LA LOCALIDAD DE CHICXULUB PUERTO, MUNICIPIO DE PROGRESO, ESTADO DE YUCATÁN, CON UNA SUPERFICIE DE CIENTO SESENTA METROS CUADRADOS, DE FIGURA REGULAR Y QUE MIDE OCHO METROS DE FRENTE POR VEINTE METROS DE FONDO, Y LINDA: AL NORTE, CON LOTE TRESCIENTOS NOVENTA Y CUATRO; AL SUR, CON LOTE TRESCIENTOS NOVENTA Y SEIS; AL ESTE, CON PARCELA TREINTA Y OCHO, Y; AL OESTE, CON USO COMUN VIALIDAD.-----

A DICHA UNIDAD EXCLUSIVA LE CORRESPONDE UNA CUOTA DE PARTICIPACION DE 0.14787% (CERO PUNTO CATORCE MIL SETECIENTOS OCHENTA Y SIETE POR CIENTO).-

LOTE TRESCIENTOS NOVENTA Y SEIS.- UNIDAD EXCLUSIVA NÚMERO TRESCIENTOS NOVENTA Y SEIS SUJETA AL RÉGIMEN DE PROPIEDAD EN CONDOMINIO DENOMINADO "WEECH" EDIFICADO SOBRE EL TABLAJE RÚSTICO TREINTA Y TRES MIL CIENTO NUEVE, UBICADO EN LA LOCALIDAD DE CHICXULUB PUERTO, MUNICIPIO DE PROGRESO, ESTADO DE YUCATÁN, CON UNA SUPERFICIE DE CIENTO SESENTA METROS CUADRADOS, DE FIGURA REGULAR Y QUE MIDE OCHO METROS DE FRENTE POR VEINTE METROS DE FONDO, Y LINDA: AL NORTE, CON LOTE TRESCIENTOS NOVENTA Y CINCO; AL SUR, CON LOTE TRESCIENTOS NOVENTA Y SIETE; AL ESTE, CON PARCELA TREINTA Y OCHO, Y; AL OESTE, CON USO COMUN VIALIDAD.-----

A DICHA UNIDAD EXCLUSIVA LE CORRESPONDE UNA CUOTA DE PARTICIPACION DE 0.14787% (CERO PUNTO CATORCE MIL SETECIENTOS OCHENTA Y SIETE POR CIENTO).-

LOTE TRESCIENTOS NOVENTA Y SIETE.- UNIDAD EXCLUSIVA NÚMERO TRESCIENTOS NOVENTA Y SIETE SUJETA AL RÉGIMEN DE PROPIEDAD EN CONDOMINIO DENOMINADO "WEECH" EDIFICADO SOBRE EL TABLAJE RÚSTICO TREINTA Y TRES MIL CIENTO NUEVE, UBICADO EN LA LOCALIDAD DE CHICXULUB PUERTO, MUNICIPIO DE PROGRESO, ESTADO DE YUCATÁN, CON UNA SUPERFICIE DE CIENTO SESENTA Y SEIS PUNTO CUARENTA Y DOS METROS CUADRADOS, DE FIGURA IRREGULAR Y QUE CUENTA CON LAS SIGUIENTES MEDIDAS Y COLINDANCIAS: PARTIENDO DEL ÁNGULO NORESTE CON DIRECCIÓN AL SUR CON LIGERA INCLINACION AL SURESTE MIDE NUEVE METROS, DE ESTE PUNTO CON DIRECCIÓN AL OESTE CON LIGERA INCLINACION AL SUROESTE MIDE QUINCE PUNTO CERO NUEVE METROS, DE ESTE PUNTO CON DIRECCIÓN AL NOROESTE EN LINEA CURVA MIDE CUATRO PUNTO CINCUENTA Y SEIS METROS, DE ESTE PUNTO CON DIRECCIÓN AL NOROESTE EN LINEA CURVA MIDE CUATRO PUNTO DIECISIETE METROS, DE ESTE PUNTO CON DIRECCION AL NOROESTE MIDE DOS PUNTO TRECE METROS, DE ESTE PUNTO CON DIRECCION AL NORESTE HASTA LLEGAR AL PUNTO DE PARTIDA Y CERRAR EL PERÍMETRO MIDE VEINTE METROS, Y LINDA: AL NORTE, CON LOTE TRESCIENTOS NOVENTA Y SEIS; AL SUR, CON LOTE TRESCIENTOS NOVENTA Y OCHO; AL ESTE, CON PARCELA TREINTA Y OCHO, Y; AL OESTE, CON USO COMUN VIALIDAD.-----

A DICHA UNIDAD EXCLUSIVA LE CORRESPONDE UNA CUOTA DE PARTICIPACION DE 0.15380% (CERO PUNTO QUINCE MIL TRESCIENTOS OCHENTA POR CIENTO).-----

LOTE TRESCIENTOS NOVENTA Y OCHO.- UNIDAD EXCLUSIVA NÚMERO TRESCIENTOS NOVENTA Y OCHO SUJETA AL RÉGIMEN DE PROPIEDAD EN CONDOMINIO DENOMINADO "WEECH" EDIFICADO SOBRE EL TABLAJE RÚSTICO TREINTA Y TRES MIL CIENTO NUEVE, UBICADO EN LA LOCALIDAD DE CHICXULUB PUERTO, MUNICIPIO DE PROGRESO, ESTADO DE YUCATÁN, CON UNA SUPERFICIE DE TRESCIENTOS UNO PUNTO SESENTA Y CUATRO METROS CUADRADOS, DE FIGURA IRRREGULAR Y QUE CUENTA CON LAS SIGUIENTES MEDIDAS Y COLINDANCIAS: PARTIENDO DEL ÁNGULO NORESTE CON DIRECCIÓN AL SUR CON LIGERA INCLINACION AL SURESTE MIDE VEINTINUEVE PUNTO CERO CINCO METROS, DE ESTE PUNTO CON DIRECCIÓN AL NOROESTE MIDE VEINTITRES PUNTO TREINTA Y OCHO METROS, DE ESTE PUNTO CON DIRECCIÓN AL NORTE EN LINEA CURVA MIDE DOCE PUNTO CUARENTA Y DOS METROS, DE ESTE PUNTO CON DIRECCIÓN AL ESTE CON LIGERA INCLINACION AL NORESTE HASTA LLEGAR AL PUNTO DE PARTIDA Y CERRAR EL PERÍMETRO MIDE QUINCE PUNTO CERO NUEVE METROS, Y LINDA: AL NORTE, CON LOTE TRESCIENTOS NOVENTA Y SIETE; AL SUR, CON LOTE TRESCIENTOS NOVENTA Y NUEVE; AL ESTE, CON PARCELA TREINTA Y OCHO, AL OESTE, CON USO COMUN VIALIDAD.-----



A DICHA UNIDAD EXCLUSIVA LE CORRESPONDE UNA CUOTA DE PARTICIPACION DE 0.27877% (CERO PUNTO VEINTISIETE MIL OCHOCIENTOS SETENTA Y SIETE POR CIENTO).-----

LOTE TRESCIENTOS NOVENTA Y NUEVE.- UNIDAD EXCLUSIVA NÚMERO TRESCIENTOS NOVENTA Y NUEVE SUJETA AL RÉGIMEN DE PROPIEDAD EN CONDOMINIO DENOMINADO "WEECH" EDIFICADO SOBRE EL TABLAJE RÚSTICO TREINTA Y TRES MIL CIENTO NUEVE, UBICADO EN LA LOCALIDAD DE CHICXULUB PUERTO, MUNICIPIO DE PROGRESO, ESTADO DE YUCATÁN, CON UNA SUPERFICIE DE SETECIENTOS DIECISIETE PUNTO DIECINUEVE METROS CUADRADOS, DE FIGURA IRRREGULAR Y QUE CUENTA CON LAS SIGUIENTES MEDIDAS Y COLINDANCIAS: PARTIENDO DEL ÁNGULO NORESTE CON DIRECCIÓN AL SUR MIDE VEINTISIETE PUNTO ONCE METROS, DE ESTE PUNTO CON DIRECCIÓN AL NOROESTE MIDE VEINTIOCHO PUNTO CINCUENTA Y DOS METROS, DE ESTE PUNTO EN DIRECCIÓN AL NOROESTE MIDE VEINTICUATRO PUNTO ONCE METROS, DE ESTE PUNTO CON DIRECCIÓN AL NORESTE EN LINEA CURVA MIDE TRECE PUNTO CERO TRES METROS, DE ESTE PUNTO EN DIRECCION AL SURESTE HASTA LLEGAR AL PUNTO DE PARTIDA Y CERRAR EL PERÍMETRO MIDE VEINTITRES PUNTO TREINTA Y OCHO METROS, Y LINDA: AL NORTE, CON USO COMUN VIALIDAD Y CON LOTE TRESCIENTOS NOVENTA Y OCHO; AL SUR, CON LOTE CUATROCIENTOS NOVENTA Y CUATRO Y LOTE CUATROCIENTOS NOVENTA Y CINCO; AL ESTE, CON PARCELA TREINTA Y OCHO; Y AL OESTE, CON LOTE CUATROCIENTOS.-----

A DICHA UNIDAD EXCLUSIVA LE CORRESPONDE UNA CUOTA DE PARTICIPACION DE 0.66282% (CERO PUNTO SESENTA Y SEIS MIL DOSCIENTOS OCHENTA Y DOS POR CIENTO).-----

LOTE CUATROCIENTOS.- UNIDAD EXCLUSIVA NÚMERO TRESCIENTOS CUATROCIENTOS SUJETA AL RÉGIMEN DE PROPIEDAD EN CONDOMINIO DENOMINADO "WEECH" EDIFICADO SOBRE EL TABLAJE RÚSTICO TREINTA Y TRES MIL CIENTO NUEVE, UBICADO EN LA LOCALIDAD DE CHICXULUB PUERTO, MUNICIPIO DE PROGRESO, ESTADO DE YUCATÁN, CON UNA SUPERFICIE DE TRESCIENTOS VEINTE PUNTO NOVENTA Y SIETE METROS CUADRADOS, DE FIGURA IRRREGULAR Y QUE CUENTA CON LAS SIGUIENTES MEDIDAS Y COLINDANCIAS: PARTIENDO DEL ÁNGULO NORESTE CON DIRECCIÓN AL SURESTE MIDE VEINTICUATRO PUNTO ONCE METROS, DE ESTE PUNTO CON DIRECCIÓN AL NOROESTE MIDE SIETE PUNTO SETENTA Y SIETE METROS, DE ESTE PUNTO CON DIRECCIÓN AL NOROESTE MIDE DIECIOCHO PUNTO SETENTA Y NUEVE METROS, DE ESTE PUNTO CON DIRECCIÓN AL NORESTE MIDE DIECINUEVE PUNTO NOVENTA Y CUATRO METROS, DE ESTE PUNTO CON DIRECCION AL SURESTE EN LINEA CURVA MIDE DOS PUNTO VEINTINUEVE METROS, DE ESTE PUNTO CON DIRECCION AL SURESTE EN LINEA CURVA HASTA LLEGAR AL PUNTO DE PARTIDA Y CERRAR EL PERÍMETRO MIDE ONCE PUNTO TREINTA Y DOS METROS, Y LINDA: AL NORTE, CON USO COMUN VIALIDAD; AL SUR, CON LOTE CUATROCIENTOS NOVENTA Y UNO, LOTE CUATROCIENTOS NOVENTA Y DOS Y CON LOTE CUATROCIENTOS NOVENTA Y TRES; AL ESTE, CON LOTE TRESCIENTOS NOVENTA Y NUEVE; Y AL OESTE, CON LOTE CUATROCIENTOS UNO.-----

A DICHA UNIDAD EXCLUSIVA LE CORRESPONDE UNA CUOTA DE PARTICIPACION DE 0.29664% (CERO PUNTO VEINTINUEVE MIL SEISCIENTOS SESENTA Y CUATRO POR CIENTO).-----

LOTE CUATROCIENTOS UNO.- UNIDAD EXCLUSIVA NÚMERO CUATROCIENTOS UNO SUJETA AL RÉGIMEN DE PROPIEDAD EN CONDOMINIO DENOMINADO "WEECH" EDIFICADO SOBRE EL TABLAJE RÚSTICO TREINTA Y TRES MIL CIENTO NUEVE, UBICADO EN LA LOCALIDAD DE CHICXULUB PUERTO, MUNICIPIO DE PROGRESO, ESTADO DE YUCATÁN, CON UNA SUPERFICIE DE CIENTO CUARENTA Y SIETE PUNTO VEINTINUEVE

METROS CUADRADOS, DE FIGURA IRREGULAR Y QUE CUENTA CON LAS SIGUIENTES MEDIDAS Y COLINDANCIAS: PARTIENDO DEL ÁNGULO NORESTE CON DIRECCIÓN AL SUROESTE MIDE DIECINUEVE PUNTO NOVENTA Y CUATRO METROS, DE ESTE PUNTO CON DIRECCIÓN AL NOROESTE MIDE SIETE PUNTO CINCUENTA METROS, DE ESTE PUNTO CON DIRECCIÓN AL NORESTE MIDE VEINTE METROS, DE ESTE PUNTO CON DIRECCIÓN AL SURESTE MIDE SEIS PUNTO OCHENTA Y UN METROS; DE ESTE PUNTO CON DIRECCIÓN AL SURESTE HASTA LLEGAR AL PUNTO DE PARTIDA Y CERRAR EL PERÍMETRO, EN LINEA CURVA MIDE PUNTO SETENTA METROS. Y LINDA: AL NORTE, CON USO COMUN VIALIDAD; AL SUR, CON EL LOTE CUATROCIENTOS NOVENTA; AL ESTE, CON EL LOTE CUATROCIENTOS, Y; AL OESTE, CON LOTE CUATROCIENTOS DOS.-----

A DICHA UNIDAD EXCLUSIVA LE CORRESPONDE UNA CUOTA DE PARTICIPACION DE 0.13612% (CERO PUNTO TRECE MIL SEISCIENTOS DOCE POR CIENTO).-----

LOTE CUATROCIENTOS DOS.- UNIDAD EXCLUSIVA NÚMERO CUATROCIENTOS DOS SUJETA AL RÉGIMEN DE PROPIEDAD EN CONDOMINIO DENOMINADO "WEECH" EDIFICADO SOBRE EL TABLAJE RÚSTICO TREINTA Y TRES MIL CIENTO NUEVE, UBICADO EN LA LOCALIDAD DE CHICXULUB PUERTO, MUNICIPIO DE PROGRESO, ESTADO DE YUCATÁN, CON UNA SUPERFICIE DE CIENTO SETENTA Y SEIS PUNTO OCHENTA Y CUATRO METROS CUADRADOS, DE FIGURA REGULAR Y QUE MIDE NUEVE METROS DE FRENTE POR VEINTE METROS DE FONDO. Y LINDA: AL NORTE, CON USO COMUN VIALIDAD; AL SUR, CON EL LOTE CUATROCIENTOS OCHENTA Y NUEVE; AL ESTE, CON LOTE CUATROCIENTOS UNO, Y; AL OESTE, CON LOTE CUATROCIENTOS TRES.-----

A DICHA UNIDAD EXCLUSIVA LE CORRESPONDE UNA CUOTA DE PARTICIPACION DE 0.16343% (CERO PUNTO DIECISEIS MIL TRESCIENTOS CUARENTA Y TRES POR CIENTO).-----

LOTE CUATROCIENTOS TRES.- UNIDAD EXCLUSIVA NÚMERO CUATROCIENTOS TRES SUJETA AL RÉGIMEN DE PROPIEDAD EN CONDOMINIO DENOMINADO "WEECH" EDIFICADO SOBRE EL TABLAJE RÚSTICO TREINTA Y TRES MIL CIENTO NUEVE, UBICADO EN LA LOCALIDAD DE CHICXULUB PUERTO, MUNICIPIO DE PROGRESO, ESTADO DE YUCATÁN, CON UNA SUPERFICIE DE DOSCIENTOS CINCUENTA Y UNO PUNTO CINCUENTA Y DOS METROS CUADRADOS, DE FIGURA REGULAR Y QUE MIDE DOCE PUNTO OCHENTA METROS DE FRENTE POR VEINTE METROS DE FONDO Y LINDA: AL NORTE, CON USO COMUN VIALIDAD; AL SUR, CON EL LOTE CUATROCIENTOS OCHENTA Y OCHO; AL ESTE, CON LOTE CUATROCIENTOS DOS, Y; AL OESTE, CON LOTE CUATROCIENTOS CUATRO.-----

A DICHA UNIDAD EXCLUSIVA LE CORRESPONDE UNA CUOTA DE PARTICIPACION DE 0.23245% (CERO PUNTO VEINTITRES MIL DOSCIENTOS CUARENTA Y CINCO POR CIENTO).-----

LOTE CUATROCIENTOS CUATRO.- UNIDAD EXCLUSIVA NÚMERO CUATROCIENTOS CUATRO SUJETA AL RÉGIMEN DE PROPIEDAD EN CONDOMINIO DENOMINADO "WEECH" EDIFICADO SOBRE EL TABLAJE RÚSTICO TREINTA Y TRES MIL CIENTO NUEVE, UBICADO EN LA LOCALIDAD DE CHICXULUB PUERTO, MUNICIPIO DE PROGRESO, ESTADO DE YUCATÁN, CON UNA SUPERFICIE DE DOSCIENTOS METROS CUADRADOS, DE FIGURA REGULAR Y QUE MIDE DIEZ PUNTO DIECIOCHO METROS DE FRENTE POR VEINTE METROS DE FONDO. Y LINDA: AL NORTE, CON USO COMUN VIALIDAD; AL SUR, CON EL LOTE CUATROCIENTOS OCHENTA Y SIETE; AL ESTE, CON LOTE CUATROCIENTOS TRES, Y; AL OESTE, CON LOTE CUATROCIENTOS CINCO.-----



A DICHA UNIDAD EXCLUSIVA LE CORRESPONDE UNA CUOTA DE PARTICIPACION DE 0.18484% (CERO PUNTO DIECIOCHO MIL CUATROCIENTOS OCHENTA Y CUATRO POR CIENTO).-----

LOTE CUATROCIENTOS CINCO.- UNIDAD EXCLUSIVA NÚMERO CUATROCIENTOS CINCO SUJETA AL RÉGIMEN DE PROPIEDAD EN CONDOMINIO DENOMINADO "WEECH" EDIFICADO SOBRE EL TABLAJE RÚSTICO TREINTA Y TRES MIL CIENTO NUEVE, UBICADO EN LA LOCALIDAD DE CHICXULUB PUERTO, MUNICIPIO DE PROGRESO, ESTADO DE YUCATÁN, CON UNA SUPERFICIE DE DOSCIENTOS METROS CUADRADOS, DE FIGURA REGULAR Y QUE MIDE DIEZ PUNTO DIECIOCHO METROS DE FRENTE POR VEINTE METROS DE FONDO Y LINDA: AL NORTE, CON USO COMUN VIALIDAD; AL SUR, CON EL LOTE CUATROCIENTOS OCHENTA Y SEIS; AL ESTE, CON LOTE CUATROCIENTOS CUATRO, Y; AL OESTE, CON LOTE CUATROCIENTOS SEIS.-----

A DICHA UNIDAD EXCLUSIVA LE CORRESPONDE UNA CUOTA DE PARTICIPACION DE 0.18484% (CERO PUNTO DIECIOCHO MIL CUATROCIENTOS OCHENTA Y CUATRO POR CIENTO).-----

LOTE CUATROCIENTOS SEIS.- UNIDAD EXCLUSIVA NÚMERO CUATROCIENTOS SEIS SUJETA AL RÉGIMEN DE PROPIEDAD EN CONDOMINIO DENOMINADO "WEECH" EDIFICADO SOBRE EL TABLAJE RÚSTICO TREINTA Y TRES MIL CIENTO NUEVE, UBICADO EN LA LOCALIDAD DE CHICXULUB PUERTO, MUNICIPIO DE PROGRESO, ESTADO DE YUCATÁN, CON UNA SUPERFICIE DE DOSCIENTOS METROS CUADRADOS, DE FIGURA REGULAR Y QUE MIDE DIEZ PUNTO DIECIOCHO METROS DE FRENTE POR VEINTE METROS DE FONDO. Y LINDA: AL NORTE, CON USO COMUN VIALIDAD; AL SUR, CON EL LOTE CUATROCIENTOS OCHENTA Y CINCO; AL ESTE, CON LOTE CUATROCIENTOS CINCO, Y; AL OESTE, CON LOTE CUATROCIENTOS SIETE.-----

A DICHA UNIDAD EXCLUSIVA LE CORRESPONDE UNA CUOTA DE PARTICIPACION DE 0.18484% (CERO PUNTO DIECIOCHO MIL CUATROCIENTOS OCHENTA Y CUATRO POR CIENTO).-----

LOTE CUATROCIENTOS SIETE.- UNIDAD EXCLUSIVA NÚMERO CUATROCIENTOS SIETE SUJETA AL RÉGIMEN DE PROPIEDAD EN CONDOMINIO DENOMINADO "WEECH" EDIFICADO SOBRE EL TABLAJE RÚSTICO TREINTA Y TRES MIL CIENTO NUEVE, UBICADO EN LA LOCALIDAD DE CHICXULUB PUERTO, MUNICIPIO DE PROGRESO, ESTADO DE YUCATÁN, CON UNA SUPERFICIE DE DOSCIENTOS METROS CUADRADOS, DE FIGURA REGULAR Y QUE MIDE DIEZ PUNTO DIECIOCHO METROS DE FRENTE POR VEINTE METROS DE FONDO. Y LINDA: AL NORTE, CON USO COMUN VIALIDAD; AL SUR, CON EL LOTE CUATROCIENTOS OCHENTA Y CUATRO; AL ESTE, CON LOTE CUATROCIENTOS SEIS, Y; AL OESTE, CON LOTE CUATROCIENTOS OCHO.-----

A DICHA UNIDAD EXCLUSIVA LE CORRESPONDE UNA CUOTA DE PARTICIPACION DE 0.18484% (CERO PUNTO DIECIOCHO MIL CUATROCIENTOS OCHENTA Y CUATRO POR CIENTO).-----

LOTE CUATROCIENTOS OCHO.- UNIDAD EXCLUSIVA NÚMERO CUATROCIENTOS OCHO SUJETA AL RÉGIMEN DE PROPIEDAD EN CONDOMINIO DENOMINADO "WEECH" EDIFICADO SOBRE EL TABLAJE RÚSTICO TREINTA Y TRES MIL CIENTO NUEVE, UBICADO EN LA LOCALIDAD DE CHICXULUB PUERTO, MUNICIPIO DE PROGRESO, ESTADO DE YUCATÁN, CON UNA SUPERFICIE DE DOSCIENTOS METROS CUADRADOS, DE FIGURA REGULAR Y QUE MIDE DIEZ PUNTO DIECIOCHO METROS DE FRENTE POR VEINTE METROS DE FONDO. Y LINDA: AL NORTE, CON USO COMUN VIALIDAD; AL SUR, CON EL LOTE

CUATROCIENTOS OCHENTA Y TRES; AL ESTE, CON LOTE CUATROCIENTOS SIETE, Y; AL OESTE, CON LOTE CUATROCIENTOS NUEVE.-----

A DICHA UNIDAD EXCLUSIVA LE CORRESPONDE UNA CUOTA DE PARTICIPACION DE 0.18484% (CERO PUNTO DIECIOCHO MIL CUATROCIENTOS OCHENTA Y CUATRO POR CIENTO).-----

LOTE CUATROCIENTOS NUEVE.- UNIDAD EXCLUSIVA NÚMERO CUATROCIENTOS NUEVE SUJETA AL RÉGIMEN DE PROPIEDAD EN CONDOMINIO DENOMINADO "WEECH" EDIFICADO SOBRE EL TABLAJE RÚSTICO TREINTA Y TRES MIL CIENTO NUEVE, UBICADO EN LA LOCALIDAD DE CHICXULUB PUERTO, MUNICIPIO DE PROGRESO, ESTADO DE YUCATÁN, CON UNA SUPERFICIE DE DOSCIENTOS CINCUENTA Y UNO PUNTO CINCUENTA Y DOS METROS CUADRADOS, DE FIGURA REGULAR Y QUE MIDE DOCE PUNTO OCHENTA METROS DE FRENTE POR VEINTE METROS DE FONDO. Y LINDA: AL NORTE, CON USO COMUN VIALIDAD; AL SUR, CON EL LOTE CUATROCIENTOS OCHENTA Y DOS; AL ESTE, CON LOTE CUATROCIENTOS OCHO, Y; AL OESTE, CON LOTE CUATROCIENTOS DIEZ.-----

A DICHA UNIDAD EXCLUSIVA LE CORRESPONDE UNA CUOTA DE PARTICIPACION DE 0.23245% (CERO PUNTO VEINTITRES MIL DOSCIENTOS CUARENTA Y CINCO POR CIENTO).-----

LOTE CUATROCIENTOS DIEZ.- UNIDAD EXCLUSIVA NÚMERO CUATROCIENTOS DIEZ SUJETA AL RÉGIMEN DE PROPIEDAD EN CONDOMINIO DENOMINADO "WEECH" EDIFICADO SOBRE EL TABLAJE RÚSTICO TREINTA Y TRES MIL CIENTO NUEVE, UBICADO EN LA LOCALIDAD DE CHICXULUB PUERTO, MUNICIPIO DE PROGRESO, ESTADO DE YUCATÁN, CON UNA SUPERFICIE DE DOSCIENTOS METROS CUADRADOS, DE FIGURA REGULAR Y QUE MIDE DIEZ PUNTO DIECIOCHO METROS DE FRENTE POR VEINTE METROS DE FONDO. Y LINDA: AL NORTE, CON USO COMUN VIALIDAD; AL SUR, CON EL LOTE CUATROCIENTOS OCHENTA Y UNO; AL ESTE, CON LOTE CUATROCIENTOS NUEVE, Y; AL OESTE, CON LOTE CUATROCIENTOS ONCE.-----

A DICHA UNIDAD EXCLUSIVA LE CORRESPONDE UNA CUOTA DE PARTICIPACION DE 0.18484% (CERO PUNTO DIECIOCHO MIL CUATROCIENTOS OCHENTA Y CUATRO POR CIENTO).-----

LOTE CUATROCIENTOS ONCE.- UNIDAD EXCLUSIVA NÚMERO CUATROCIENTOS ONCE SUJETA AL RÉGIMEN DE PROPIEDAD EN CONDOMINIO DENOMINADO "WEECH" EDIFICADO SOBRE EL TABLAJE RÚSTICO TREINTA Y TRES MIL CIENTO NUEVE, UBICADO EN LA LOCALIDAD DE CHICXULUB PUERTO, MUNICIPIO DE PROGRESO, ESTADO DE YUCATÁN, CON UNA SUPERFICIE DE DOSCIENTOS METROS CUADRADOS, DE FIGURA REGULAR Y QUE MIDE DIEZ PUNTO DIECIOCHO METROS DE FRENTE POR VEINTE METROS DE FONDO. Y LINDA: AL NORTE, CON USO COMUN VIALIDAD; AL SUR, CON EL LOTE CUATROCIENTOS OCHENTA; AL ESTE, CON LOTE CUATROCIENTOS DIEZ, Y; AL OESTE, CON LOTE CUATROCIENTOS DOCE.-----

A DICHA UNIDAD EXCLUSIVA LE CORRESPONDE UNA CUOTA DE PARTICIPACION DE 0.18484% (CERO PUNTO DIECIOCHO MIL CUATROCIENTOS OCHENTA Y CUATRO POR CIENTO).-----

LOTE CUATROCIENTOS DOCE.- UNIDAD EXCLUSIVA NÚMERO CUATROCIENTOS DOCE SUJETA AL RÉGIMEN DE PROPIEDAD EN CONDOMINIO DENOMINADO "WEECH" EDIFICADO SOBRE EL TABLAJE RÚSTICO TREINTA Y TRES MIL CIENTO NUEVE, UBICADO EN LA LOCALIDAD DE CHICXULUB PUERTO, MUNICIPIO DE PROGRESO, ESTADO DE YUCATÁN, CON UNA SUPERFICIE DE DOSCIENTOS METROS CUADRADOS, DE FIGURA REGULAR Y QUE MIDE DIEZ PUNTO DIECIOCHO METROS DE FRENTE POR VEINTE METROS DE



FONDO. Y LINDA: AL NORTE, CON USO COMUN VIALIDAD; AL SUR, CON EL LOTE CUATROCIENTOS OCHENTA Y NUEVE; AL ESTE, CON LOTE CUATROCIENTOS ONCE, Y; AL OESTE, CON LOTE CUATROCIENTOS TRECE.-----

A DICHA UNIDAD EXCLUSIVA LE CORRESPONDE UNA CUOTA DE PARTICIPACION DE 0.18484% (CERO PUNTO DIECIOCHO MIL CUATROCIENTOS OCHENTA Y CUATRO POR CIENTO).-----

LOTE CUATROCIENTOS TRECE.- UNIDAD EXCLUSIVA NÚMERO CUATROCIENTOS TRECE SUJETA AL RÉGIMEN DE PROPIEDAD EN CONDOMINIO DENOMINADO "WEECH" EDIFICADO SOBRE EL TABLAJE RÚSTICO TREINTA Y TRES MIL CIENTO NUEVE, UBICADO EN LA LOCALIDAD DE CHICXULUB PUERTO, MUNICIPIO DE PROGRESO, ESTADO DE YUCATÁN, CON UNA SUPERFICIE DE DOSCIENTOS METROS CUADRADOS, DE FIGURA REGULAR Y QUE MIDE DIEZ PUNTO DIECIOCHO METROS DE FRENTE POR VEINTE METROS DE FONDO. Y LINDA: AL NORTE, CON USO COMUN VIALIDAD; AL SUR, CON EL LOTE CUATROCIENTOS SETENTA Y OCHO; AL ESTE, CON LOTE CUATROCIENTOS DOCE, Y; AL OESTE, CON LOTE CUATROCIENTOS CATORCE.-----

A DICHA UNIDAD EXCLUSIVA LE CORRESPONDE UNA CUOTA DE PARTICIPACION DE 0.18484% (CERO PUNTO DIECIOCHO MIL CUATROCIENTOS OCHENTA Y CUATRO POR CIENTO).-----

LOTE CUATROCIENTOS CATORCE.- UNIDAD EXCLUSIVA NÚMERO CUATROCIENTOS CATORCE SUJETA AL RÉGIMEN DE PROPIEDAD EN CONDOMINIO DENOMINADO "WEECH" EDIFICADO SOBRE EL TABLAJE RÚSTICO TREINTA Y TRES MIL CIENTO NUEVE, UBICADO EN LA LOCALIDAD DE CHICXULUB PUERTO, MUNICIPIO DE PROGRESO, ESTADO DE YUCATÁN, CON UNA SUPERFICIE DE DOSCIENTOS METROS CUADRADOS, DE FIGURA REGULAR Y QUE MIDE DIEZ PUNTO DIECIOCHO METROS DE FRENTE POR VEINTE METROS DE FONDO. Y LINDA: AL NORTE, CON USO COMUN VIALIDAD; AL SUR, CON EL LOTE CUATROCIENTOS SETENTA Y SIETE; AL ESTE, CON LOTE CUATROCIENTOS TRECE, Y; AL OESTE, CON LOTE CUATROCIENTOS QUINCE.-----

A DICHA UNIDAD EXCLUSIVA LE CORRESPONDE UNA CUOTA DE PARTICIPACION DE 0.18484% (CERO PUNTO DIECIOCHO MIL CUATROCIENTOS OCHENTA Y CUATRO POR CIENTO).-----

LOTE CUATROCIENTOS QUINCE.- UNIDAD EXCLUSIVA NÚMERO CUATROCIENTOS QUINCE SUJETA AL RÉGIMEN DE PROPIEDAD EN CONDOMINIO DENOMINADO "WEECH" EDIFICADO SOBRE EL TABLAJE RÚSTICO TREINTA Y TRES MIL CIENTO NUEVE, UBICADO EN LA LOCALIDAD DE CHICXULUB PUERTO, MUNICIPIO DE PROGRESO, ESTADO DE YUCATÁN, CON UNA SUPERFICIE DE DOSCIENTOS CIENCUENTA Y UNO PUNTO CINCUENTA Y DOS METROS CUADRADOS, DE FIGURA REGULAR Y QUE MIDE DOCE PUNTO OCHENTA METROS DE FRENTE POR VEINTE METROS DE FONDO. Y LINDA: AL NORTE, CON USO COMUN VIALIDAD; AL SUR, CON EL LOTE CUATROCIENTOS SETENTA Y SEIS; AL ESTE, CON LOTE CUATROCIENTOS CATORCE, Y; AL OESTE, CON LOTE CUATROCIENTOS DIECISEIS.-----

A DICHA UNIDAD EXCLUSIVA LE CORRESPONDE UNA CUOTA DE PARTICIPACION DE 0.23245% (CERO PUNTO VEINTITRES MIL DOSCIENTOS CUARENTA Y CINCO POR CIENTO).-----

LOTE CUATROCIENTOS DIECISEIS.- UNIDAD EXCLUSIVA NÚMERO CUATROCIENTOS DIECISEIS SUJETA AL RÉGIMEN DE PROPIEDAD EN CONDOMINIO DENOMINADO "WEECH" EDIFICADO SOBRE EL TABLAJE RÚSTICO TREINTA Y TRES MIL CIENTO NUEVE, UBICADO EN LA LOCALIDAD DE CHICXULUB PUERTO, MUNICIPIO DE PROGRESO, ESTADO DE YUCATÁN, CON UNA SUPERFICIE DE DOSCIENTOS METROS CUADRADOS, DE

FIGURA REGULAR Y QUE MIDE DIEZ PUNTO DIECIOCHO METROS DE FRENTE POR VEINTE METROS DE FONDO. Y LINDA: AL NORTE, CON USO COMUN VIALIDAD; AL SUR, CON EL LOTE CUATROCIENTOS SETENTA Y CINCO; AL ESTE, CON LOTE CUATROCIENTOS QUINCE, Y; AL OESTE, CON LOTE CUATROCIENTOS DIECISIETE.-----

A DICHA UNIDAD EXCLUSIVA LE CORRESPONDE UNA CUOTA DE PARTICIPACION DE 0.18484% (CERO PUNTO DIECIOCHO MIL CUATROCIENTOS OCHENTA Y CUATRO POR CIENTO).-----

LOTE CUATROCIENTOS DIECISIETE.- UNIDAD EXCLUSIVA NÚMERO CUATROCIENTOS DIECISIETE SUJETA AL RÉGIMEN DE PROPIEDAD EN CONDOMINIO DENOMINADO "WEECH" EDIFICADO SOBRE EL TABLAJE RÚSTICO TREINTA Y TRES MIL CIENTO NUEVE, UBICADO EN LA LOCALIDAD DE CHICXULUB PUERTO, MUNICIPIO DE PROGRESO, ESTADO DE YUCATÁN, CON UNA SUPERFICIE DE DOSCIENTOS METROS CUADRADOS, DE FIGURA REGULAR Y QUE MIDE DIEZ PUNTO DIECIOCHO METROS DE FRENTE POR VEINTE METROS DE FONDO. Y LINDA: AL NORTE, CON USO COMUN VIALIDAD; AL SUR, CON EL LOTE CUATROCIENTOS SETENTA Y CUATRO; AL ESTE, CON LOTE CUATROCIENTOS DIECISEIS, Y; AL OESTE, CON LOTE CUATROCIENTOS DIECIOCHO.-----

A DICHA UNIDAD EXCLUSIVA LE CORRESPONDE UNA CUOTA DE PARTICIPACION DE 0.18484% (CERO PUNTO DIECIOCHO MIL CUATROCIENTOS OCHENTA Y CUATRO POR CIENTO).-----

LOTE CUATROCIENTOS DIECIOCHO.- UNIDAD EXCLUSIVA NÚMERO CUATROCIENTOS DIECIOCHO SUJETA AL RÉGIMEN DE PROPIEDAD EN CONDOMINIO DENOMINADO "WEECH" EDIFICADO SOBRE EL TABLAJE RÚSTICO TREINTA Y TRES MIL CIENTO NUEVE, UBICADO EN LA LOCALIDAD DE CHICXULUB PUERTO, MUNICIPIO DE PROGRESO, ESTADO DE YUCATÁN, CON UNA SUPERFICIE DE DOSCIENTOS METROS CUADRADOS, DE FIGURA REGULAR Y QUE MIDE DIEZ PUNTO DIECIOCHO METROS DE FRENTE POR VEINTE METROS DE FONDO. Y LINDA: AL NORTE, CON USO COMUN VIALIDAD; AL SUR, CON EL LOTE CUATROCIENTOS SETENTA Y TRES; AL ESTE, CON LOTE CUATROCIENTOS DIECISIETE, Y; AL OESTE, CON LOTE CUATROCIENTOS DIECINUEVE.-----

A DICHA UNIDAD EXCLUSIVA LE CORRESPONDE UNA CUOTA DE PARTICIPACION DE 0.18484% (CERO PUNTO DIECIOCHO MIL CUATROCIENTOS OCHENTA Y CUATRO POR CIENTO).-----

LOTE CUATROCIENTOS DIECINUEVE.- UNIDAD EXCLUSIVA NÚMERO CUATROCIENTOS DIECINUEVE SUJETA AL RÉGIMEN DE PROPIEDAD EN CONDOMINIO DENOMINADO "WEECH" EDIFICADO SOBRE EL TABLAJE RÚSTICO TREINTA Y TRES MIL CIENTO NUEVE, UBICADO EN LA LOCALIDAD DE CHICXULUB PUERTO, MUNICIPIO DE PROGRESO, ESTADO DE YUCATÁN, CON UNA SUPERFICIE DE DOSCIENTOS METROS CUADRADOS, DE FIGURA REGULAR Y QUE MIDE DIEZ PUNTO DIECIOCHO METROS DE FRENTE POR VEINTE METROS DE FONDO. Y LINDA: AL NORTE, CON USO COMUN VIALIDAD; AL SUR, CON EL LOTE CUATROCIENTOS SETENTA Y DOS; AL ESTE, CON LOTE CUATROCIENTOS DIECIOCHO, Y; AL OESTE, CON LOTE CUATROCIENTOS VEINTE.-----

A DICHA UNIDAD EXCLUSIVA LE CORRESPONDE UNA CUOTA DE PARTICIPACION DE 0.18484% (CERO PUNTO DIECIOCHO MIL CUATROCIENTOS OCHENTA Y CUATRO POR CIENTO).-----

LOTE CUATROCIENTOS VEINTE.- UNIDAD EXCLUSIVA NÚMERO CUATROCIENTOS VEINTE SUJETA AL RÉGIMEN DE PROPIEDAD EN CONDOMINIO DENOMINADO "WEECH" EDIFICADO SOBRE EL TABLAJE RÚSTICO TREINTA Y TRES MIL CIENTO NUEVE, UBICADO EN LA LOCALIDAD DE CHICXULUB PUERTO, MUNICIPIO DE PROGRESO, ESTADO DE



YUCATÁN, CON UNA SUPERFICIE DE DOSCIENTOS METROS CUADRADOS, DE FIGURA REGULAR Y QUE MIDE DIEZ PUNTO DIECIOCHO METROS DE FRENTE POR VEINTE METROS DE FONDO. Y LINDA: AL NORTE, CON USO COMUN VIALIDAD; AL SUR, CON EL LOTE CUATROCIENTOS SETENTA Y UNO; AL ESTE, CON LOTE CUATROCIENTOS DIECINUEVE, Y; AL OESTE, CON LOTE CUATROCIENTOS VEINTIUNO.-----

A DICHA UNIDAD EXCLUSIVA LE CORRESPONDE UNA CUOTA DE PARTICIPACION DE 0.18484% (CERO PUNTO DIECIOCHO MIL CUATROCIENTOS OCHENTA Y CUATRO POR CIENTO).-----

LOTE CUATROCIENTOS VEINTIUNO.- UNIDAD EXCLUSIVA NÚMERO CUATROCIENTOS VEINTIUNO SUJETA AL RÉGIMEN DE PROPIEDAD EN CONDOMINIO DENOMINADO "WEECH" EDIFICADO SOBRE EL TABLAJE RÚSTICO TREINTA Y TRES MIL CIENTO NUEVE, UBICADO EN LA LOCALIDAD DE CHICXULUB PUERTO, MUNICIPIO DE PROGRESO, ESTADO DE YUCATÁN, CON UNA SUPERFICIE DE DOSCIENTOS DIECISEIS PUNTO CATORCE METROS CUADRADOS, DE FIGURA REGULAR Y QUE MIDE ONCE METROS DE FRENTE POR VEINTE METROS DE FONDO. Y LINDA: AL NORTE, CON USO COMUN VIALIDAD; AL SUR, CON EL LOTE CUATROCIENTOS SETENTA; AL ESTE, CON LOTE CUATROCIENTOS VEINTE, Y; AL OESTE, CON LOTE CUATROCIENTOS VEINTIDOS.-----

A DICHA UNIDAD EXCLUSIVA LE CORRESPONDE UNA CUOTA DE PARTICIPACION DE 0.19975% (CERO PUNTO DIECINUEVE MIL NOVECIENTOS SETENTA Y CINCO POR CIENTO).-----

LOTE CUATROCIENTOS VEINTIDOS.- UNIDAD EXCLUSIVA NÚMERO CUATROCIENTOS VEINTIDOS SUJETA AL RÉGIMEN DE PROPIEDAD EN CONDOMINIO DENOMINADO "WEECH" EDIFICADO SOBRE EL TABLAJE RÚSTICO TREINTA Y TRES MIL CIENTO NUEVE, UBICADO EN LA LOCALIDAD DE CHICXULUB PUERTO, MUNICIPIO DE PROGRESO, ESTADO DE YUCATÁN, CON UNA SUPERFICIE DE CIENTO CINCUENTA Y SIETE PUNTO CERO NUEVE METROS CUADRADOS, DE FIGURA REGULAR Y QUE MIDE OCHO METROS DE FRENTE POR VEINTE METROS DE FONDO. Y LINDA: AL NORTE, CON USO COMUN VIALIDAD; AL SUR, CON EL LOTE CUATROCIENTOS TREINTA Y SIETE; AL ESTE, CON LOTE CUATROCIENTOS VEINTIUNO, Y; AL OESTE, CON LOTE CUATROCIENTOS VEINTITRES.-----

A DICHA UNIDAD EXCLUSIVA LE CORRESPONDE UNA CUOTA DE PARTICIPACION DE 0.14518% (CERO PUNTO CATORCE MIL QUINIENTOS DIECIOCHO POR CIENTO).-----

LOTE CUATROCIENTOS VEINTITRES.- UNIDAD EXCLUSIVA NÚMERO CUATROCIENTOS VEINTITRES SUJETA AL RÉGIMEN DE PROPIEDAD EN CONDOMINIO DENOMINADO "WEECH" EDIFICADO SOBRE EL TABLAJE RÚSTICO TREINTA Y TRES MIL CIENTO NUEVE, UBICADO EN LA LOCALIDAD DE CHICXULUB PUERTO, MUNICIPIO DE PROGRESO, ESTADO DE YUCATÁN, CON UNA SUPERFICIE DE DOSCIENTOS CINCUENTA Y UNO PUNTO CINCUENTA Y DOS METROS CUADRADOS, DE FIGURA REGULAR Y QUE MIDE DOCE PUNTO OCHENTA METROS DE FRENTE POR VEINTE METROS DE FONDO. Y LINDA: AL NORTE, CON USO COMUN VIALIDAD; AL SUR, CON EL LOTE CUATROCIENTOS TREINTA Y SIETE; AL ESTE, CON LOTE CUATROCIENTOS VEINTIDOS, Y; AL OESTE, CON LOTE CUATROCIENTOS VEINTICUATRO.-----

A DICHA UNIDAD EXCLUSIVA LE CORRESPONDE UNA CUOTA DE PARTICIPACION DE 0.23245% (CERO PUNTO VEINTITRES MIL DOSCIENTOS CUARENTA Y CINCO POR CIENTO).-----

LOTE CUATROCIENTOS VEINTICUATRO.- UNIDAD EXCLUSIVA NÚMERO CUATROCIENTOS VEINTICUATRO SUJETA AL RÉGIMEN DE PROPIEDAD EN CONDOMINIO DENOMINADO "WEECH" EDIFICADO SOBRE EL TABLAJE RÚSTICO TREINTA Y TRES MIL CIENTO NUEVE, UBICADO EN LA LOCALIDAD DE CHICXULUB PUERTO, MUNICIPIO DE

PROGRESO, ESTADO DE YUCATÁN, CON UNA SUPERFICIE DE DOSCIENTOS CINCUENTA Y UNO PUNTO CINCUENTA Y DOS METROS CUADRADOS, DE FIGURA REGULAR Y QUE MIDE DOCE PUNTO OCHENTA METROS DE FRENTE POR VEINTE METROS DE FONDO. Y LINDA: AL NORTE, CON USO COMUN VIALIDAD; AL SUR, CON EL LOTE CUATROCIENTOS TREINTA Y SIETE; AL ESTE, CON LOTE CUATROCIENTOS VEINTITRES, Y; AL OESTE, CON LOTE CUATROCIENTOS VEINTICINCO.-----

A DICHA UNIDAD EXCLUSIVA LE CORRESPONDE UNA CUOTA DE PARTICIPACION DE 0.23245% (CERO PUNTO VEINTITRES MIL DOSCIENTOS CUARENTA Y CINCO POR CIENTO).-----

LOTE CUATROCIENTOS VEINTICINCO.- UNIDAD EXCLUSIVA NÚMERO CUATROCIENTOS VEINTICINCO SUJETA AL RÉGIMEN DE PROPIEDAD EN CONDOMINIO DENOMINADO "WEECH" EDIFICADO SOBRE EL TABLAJE RÚSTICO TREINTA Y TRES MIL CIENTO NUEVE, UBICADO EN LA LOCALIDAD DE CHICXULUB PUERTO, MUNICIPIO DE PROGRESO, ESTADO DE YUCATÁN, CON UNA SUPERFICIE DE DOSCIENTOS DIECISIETE PUNTO CUARENTA METROS CUADRADOS, DE FIGURA IRREGULAR Y QUE CUENTA CON LAS SIGUIENTES MEDIDAS Y COLINDANCIAS: PARTIENDO DEL ÁNGULO ESTE CON DIRECCIÓN AL SUROESTE MIDE DIEZ METROS, DE ESTE PUNTO CON DIRECCIÓN AL NOROESTE MIDE VEINTIDOS PUNTO CINCUENTA Y DOS METROS, DE ESTE PUNTO CON DIRECCIÓN AL NORESTE MIDE CINCO PUNTO OCHENTA Y OCHO METROS, DE ESTE PUNTO CON DIRECCIÓN AL NORESTE EN LINEA CURVA MIDE CINCO PUNTO NOVENTA Y DOS METROS; DE ESTE PUNTO CON DIRECCION AL SURESTE HASTA LLEGAR AL PUNTO DE PARTIDA Y CERRAR EL PERÍMETRO MIDE DIECIOCHO PUNTO CUARENTA Y SIETE METROS. Y LINDA: AL NORTE, CON USO COMUN VIALIDAD; AL SUR, CON EL LOTE CUATROCIENTOS VEINTISEIS; AL ESTE, CON EL LOTE CUATROCIENTOS VEINTICUATRO, Y; AL OESTE, CON USO COMUN VIALIDAD.-----

A DICHA UNIDAD EXCLUSIVA LE CORRESPONDE UNA CUOTA DE PARTICIPACION DE 0.20092% (CERO PUNTO VEINTE MIL NOVENTA Y DOS POR CIENTO).-----

LOTE CUATROCIENTOS VEINTISEIS.- UNIDAD EXCLUSIVA NÚMERO CUATROCIENTOS VEINTISEIS SUJETA AL RÉGIMEN DE PROPIEDAD EN CONDOMINIO DENOMINADO "WEECH" EDIFICADO SOBRE EL TABLAJE RÚSTICO TREINTA Y TRES MIL CIENTO NUEVE, UBICADO EN LA LOCALIDAD DE CHICXULUB PUERTO, MUNICIPIO DE PROGRESO, ESTADO DE YUCATÁN, CON UNA SUPERFICIE DE DOSCIENTOS VEINTIUNO PUNTO VEINTE METROS CUADRADOS, DE FIGURA REGULAR Y QUE MIDE DIEZ METROS DE FRENTE POR VEINTIDOS PUNTO CINCUENTA Y DOS METROS DE FONDO. Y LINDA: AL NORTE, CON LOTE CUATROCIENTOS VEINTICINCO; AL SUR, CON EL LOTE CUATROCIENTOS VEINTISIETE; AL ESTE, CON LOTE CUATROCIENTOS VEINTICUATRO, Y; AL OESTE, CON USO COMUN VIALIDAD.-----

A DICHA UNIDAD EXCLUSIVA LE CORRESPONDE UNA CUOTA DE PARTICIPACION DE 0.20443% (CERO PUNTO VEINTE MIL CUATROCIENTOS CUARENTA Y TRES POR CIENTO).-----

LOTE CUATROCIENTOS VEINTISIETE.- UNIDAD EXCLUSIVA NÚMERO CUATROCIENTOS VEINTISIETE SUJETA AL RÉGIMEN DE PROPIEDAD EN CONDOMINIO DENOMINADO "WEECH" EDIFICADO SOBRE EL TABLAJE RÚSTICO TREINTA Y TRES MIL CIENTO NUEVE, UBICADO EN LA LOCALIDAD DE CHICXULUB PUERTO, MUNICIPIO DE PROGRESO, ESTADO DE YUCATÁN, CON UNA SUPERFICIE DE DOSCIENTOS VEINTIUNO PUNTO VEINTE METROS CUADRADOS, DE FIGURA REGULAR Y QUE MIDE DIEZ METROS DE FRENTE POR VEINTIDOS PUNTO CINCUENTA Y DOS METROS DE FONDO. Y LINDA: AL NORTE, CON LOTE CUATROCIENTOS VEINTISEIS; AL SUR, CON EL LOTE CUATROCIENTOS VEINTIOCHO; AL ESTE, CON LOTE CUATROCIENTOS TREINTA Y SEIS, Y; AL OESTE, CON USO COMUN VIALIDAD.-----



A DICHA UNIDAD EXCLUSIVA LE CORRESPONDE UNA CUOTA DE PARTICIPACION DE 0.20443% (CERO PUNTO VEINTE MIL CUATROCIENTOS CUARENTA Y TRES POR CIENTO).-----

LOTE CUATROCIENTOS VEINTIOCHO.- UNIDAD EXCLUSIVA NÚMERO CUATROCIENTOS VEINTIOCHO SUJETA AL RÉGIMEN DE PROPIEDAD EN CONDOMINIO DENOMINADO "WEECH" EDIFICADO SOBRE EL TABLAJE RÚSTICO TREINTA Y TRES MIL CIENTO NUEVE, UBICADO EN LA LOCALIDAD DE CHICXULUB PUERTO, MUNICIPIO DE PROGRESO, ESTADO DE YUCATÁN, CON UNA SUPERFICIE DE DOSCIENTOS VEINTIUNO PUNTO VEINTE METROS CUADRADOS, DE FIGURA REGULAR Y QUE MIDE DIEZ METROS DE FRENTE POR VEINTIDOS PUNTO CINCUENTA Y DOS METROS DE FONDO. Y LINDA: AL NORTE, CON LOTE CUATROCIENTOS VEINTISIETE; AL SUR, CON EL LOTE CUATROCIENTOS VEINTINUEVE; AL ESTE, CON LOTE CUATROCIENTOS TREINTA Y SEIS, Y; AL OESTE, CON USO COMUN VIALIDAD.-----

A DICHA UNIDAD EXCLUSIVA LE CORRESPONDE UNA CUOTA DE PARTICIPACION DE 0.20443% (CERO PUNTO VEINTE MIL CUATROCIENTOS CUARENTA Y TRES POR CIENTO).-----

LOTE CUATROCIENTOS VEINTINUEVE.- UNIDAD EXCLUSIVA NÚMERO CUATROCIENTOS VEINTINUEVE SUJETA AL RÉGIMEN DE PROPIEDAD EN CONDOMINIO DENOMINADO "WEECH" EDIFICADO SOBRE EL TABLAJE RÚSTICO TREINTA Y TRES MIL CIENTO NUEVE, UBICADO EN LA LOCALIDAD DE CHICXULUB PUERTO, MUNICIPIO DE PROGRESO, ESTADO DE YUCATÁN, CON UNA SUPERFICIE DE DOSCIENTOS VEINTIUNO PUNTO VEINTE METROS CUADRADOS, DE FIGURA REGULAR Y QUE MIDE DIEZ METROS DE FRENTE POR VEINTIDOS PUNTO CINCUENTA Y DOS METROS DE FONDO. Y LINDA: AL NORTE, CON LOTE CUATROCIENTOS VEINTIOCHO; AL SUR, CON EL LOTE CUATROCIENTOS TREINTA; AL ESTE, CON LOTE CUATROCIENTOS TREINTA Y SEIS, Y; AL OESTE, CON USO COMUN VIALIDAD.-----

A DICHA UNIDAD EXCLUSIVA LE CORRESPONDE UNA CUOTA DE PARTICIPACION DE 0.20443% (CERO PUNTO VEINTE MIL CUATROCIENTOS CUARENTA Y TRES POR CIENTO).-----

LOTE CUATROCIENTOS TREINTA.- UNIDAD EXCLUSIVA NÚMERO CUATROCIENTOS TREINTA SUJETA AL RÉGIMEN DE PROPIEDAD EN CONDOMINIO DENOMINADO "WEECH" EDIFICADO SOBRE EL TABLAJE RÚSTICO TREINTA Y TRES MIL CIENTO NUEVE, UBICADO EN LA LOCALIDAD DE CHICXULUB PUERTO, MUNICIPIO DE PROGRESO, ESTADO DE YUCATÁN, CON UNA SUPERFICIE DE DOSCIENTOS VEINTIUNO PUNTO VEINTE METROS CUADRADOS, DE FIGURA REGULAR Y QUE MIDE DIEZ METROS DE FRENTE POR VEINTIDOS PUNTO CINCUENTA Y DOS METROS DE FONDO. Y LINDA: AL NORTE, CON LOTE CUATROCIENTOS VEINTINUEVE; AL SUR, CON AREA VERDE ONCE; AL ESTE, CON LOTE CUATROCIENTOS TREINTA Y CINCO, Y; AL OESTE, CON USO COMUN VIALIDAD.-----

A DICHA UNIDAD EXCLUSIVA LE CORRESPONDE UNA CUOTA DE PARTICIPACION DE 0.20443% (CERO PUNTO VEINTE MIL CUATROCIENTOS CUARENTA Y TRES POR CIENTO).-----

LOTE CUATROCIENTOS TREINTA Y UNO.- UNIDAD EXCLUSIVA NÚMERO CUATROCIENTOS TREINTA Y UNO SUJETA AL RÉGIMEN DE PROPIEDAD EN CONDOMINIO DENOMINADO "WEECH" EDIFICADO SOBRE EL TABLAJE RÚSTICO TREINTA Y TRES MIL CIENTO NUEVE, UBICADO EN LA LOCALIDAD DE CHICXULUB PUERTO, MUNICIPIO DE PROGRESO, ESTADO DE YUCATÁN, CON UNA SUPERFICIE DE TRESCIENTOS TRES PUNTO SETENTA Y TRES METROS CUADRADOS, DE FIGURA IRREGULAR Y QUE CUENTA CON LAS SIGUIENTES MEDIDAS Y COLINDANCIAS: PARTIENDO DEL ÁNGULO NOROESTE CON DIRECCIÓN AL SURESTE MIDE VEINTE PUNTO CINCUENTA METROS, DE ESTE PUNTO CON DIRECCIÓN AL

SUROESTE MIDE OCHO PUNTO NOVENTA Y TRES METROS, DE ESTE PUNTO CON DIRECCIÓN AL SUROESTE EN LINEA CURVA MIDE CINCO PUNTO SESENTA Y CUATRO METROS, DE ESTE PUNTO CON DIRECCIÓN AL NOROESTE MIDE DIECISEIS PUNTO OCHENTA Y UN METROS, DE ESTE PUNTO CON DIRECCION AL NORESTE HASTA LLEGAR AL PUNTO DE PARTIDA Y CERRAR EL PERÍMETRO MIDE DIECISIETE PUNTO SETENTA OCHO METROS. Y LINDA: AL NORTE, CON LOTE CUATROCIENTOS TREINTA Y DOS; AL SUR, CON USO COMUN VIALIDAD; AL ESTE, CON USO COMUN VIALIDAD, Y; AL OESTE, CON AREA VERDE NUMERO ONCE.-----

A DICHA UNIDAD EXCLUSIVA LE CORRESPONDE UNA CUOTA DE PARTICIPACION DE 0.28070% (CERO PUNTO VEINTIOCHO MIL SETENTA POR CIENTO).-----

LOTE CUATROCIENTOS TREINTA Y DOS.- UNIDAD EXCLUSIVA NÚMERO CUATROCIENTOS TREINTA Y DOS SUJETA AL RÉGIMEN DE PROPIEDAD EN CONDOMINIO DENOMINADO "WEECH" EDIFICADO SOBRE EL TABLAJE RÚSTICO TREINTA Y TRES MIL CIENTO NUEVE, UBICADO EN LA LOCALIDAD DE CHICXULUB PUERTO, MUNICIPIO DE PROGRESO, ESTADO DE YUCATÁN, CON UNA SUPERFICIE DE DOSCIENTOS ONCE PUNTO CUARENTA Y SIETE METROS CUADRADOS, DE FIGURA REGULAR Y QUE MIDE DIEZ PUNTO CINCUENTA METROS DE FRENTE POR VEINTE PUNTO CINCUENTA METROS DE FONDO. Y LINDA: AL NORTE, CON LOTE CUATROCIENTOS TREINTA Y TRES; AL SUR, CON LOTE CUATROCIENTOS TREINTA Y UNO; AL ESTE, CON USO COMUN VIALIDAD, Y; AL OESTE, CON AREA VERDE NUMERO ONCE.-----

A DICHA UNIDAD EXCLUSIVA LE CORRESPONDE UNA CUOTA DE PARTICIPACION DE 0.19544% (CERO PUNTO DIECINUEVE MIL QUINIENTOS CUARENTA Y CUATRO POR CIENTO).-----

LOTE CUATROCIENTOS TREINTA Y TRES.- UNIDAD EXCLUSIVA NÚMERO CUATROCIENTOS TREINTA Y TRES SUJETA AL RÉGIMEN DE PROPIEDAD EN CONDOMINIO DENOMINADO "WEECH" EDIFICADO SOBRE EL TABLAJE RÚSTICO TREINTA Y TRES MIL CIENTO NUEVE, UBICADO EN LA LOCALIDAD DE CHICXULUB PUERTO, MUNICIPIO DE PROGRESO, ESTADO DE YUCATÁN, CON UNA SUPERFICIE DE DOSCIENTOS ONCE PUNTO CUARENTA Y SIETE METROS CUADRADOS, DE FIGURA REGULAR Y QUE MIDE DIEZ PUNTO CINCUENTA METROS DE FRENTE POR VEINTE PUNTO CINCUENTA METROS DE FONDO. Y LINDA: AL NORTE, CON LOTE CUATROCIENTOS TREINTA Y CUATRO; AL SUR, CON LOTE CUATROCIENTOS TREINTA Y DOS; AL ESTE, CON USO COMUN VIALIDAD, Y; AL OESTE, CON AREA VERDE NUMERO ONCE.-----

A DICHA UNIDAD EXCLUSIVA LE CORRESPONDE UNA CUOTA DE PARTICIPACION DE 0.19544% (CERO PUNTO DIECINUEVE MIL QUINIENTOS CUARENTA Y CUATRO POR CIENTO).-----

LOTE CUATROCIENTOS TREINTA Y CUATRO.- UNIDAD EXCLUSIVA NÚMERO CUATROCIENTOS TREINTA Y CUATRO SUJETA AL RÉGIMEN DE PROPIEDAD EN CONDOMINIO DENOMINADO "WEECH" EDIFICADO SOBRE EL TABLAJE RÚSTICO TREINTA Y TRES MIL CIENTO NUEVE, UBICADO EN LA LOCALIDAD DE CHICXULUB PUERTO, MUNICIPIO DE PROGRESO, ESTADO DE YUCATÁN, CON UNA SUPERFICIE DE DOSCIENTOS ONCE PUNTO CINCUENTA Y DOS METROS CUADRADOS, DE FIGURA REGULAR Y QUE MIDE DIEZ PUNTO CINCUENTA METROS DE FRENTE POR VEINTE PUNTO CINCUENTA METROS DE FONDO. Y LINDA: AL NORTE, CON LOTE CUATROCIENTOS TREINTA Y CINCO; AL SUR, CON LOTE CUATROCIENTOS TREINTA Y TRES; AL ESTE, CON USO COMUN VIALIDAD, Y; AL OESTE, CON AREA VERDE NUMERO ONCE.-----



A DICHA UNIDAD EXCLUSIVA LE CORRESPONDE UNA CUOTA DE PARTICIPACION DE 0.19548% (CERO PUNTO DIECINUEVE MIL QUINIENTOS CUARENTA Y OCHO POR CIENTO).-----

LOTE CUATROCIENTOS TREINTA Y CINCO.- UNIDAD EXCLUSIVA NÚMERO CUATROCIENTOS TREINTA Y CINCO SUJETA AL RÉGIMEN DE PROPIEDAD EN CONDOMINIO DENOMINADO "WEECH" EDIFICADO SOBRE EL TABLAJE RÚSTICO TREINTA Y TRES MIL CIENTO NUEVE, UBICADO EN LA LOCALIDAD DE CHICXULUB PUERTO, MUNICIPIO DE PROGRESO, ESTADO DE YUCATÁN, CON UNA SUPERFICIE DE CIENTO NOVENTA Y DOS PUNTO QUINCE METROS CUADRADOS, DE FIGURA IRREGULAR Y QUE CUENTA CON LAS SIGUIENTES MEDIDAS Y COLINDANCIAS: PARTIENDO DEL ÁNGULO ESTE CON DIRECCIÓN AL SURESTE EN LINEA CURVA MIDE CUATRO PUNTO OCHENTA Y DOS METROS, DE ESTE PUNTO CON DIRECCIÓN AL SUR, EN LINEA CURVA MIDE DOS PUNTO SESENTA Y DOS METROS, DE ESTE PUNTO CON DIRECCIÓN AL SUROESTE MIDE CUATRO PUNTO CERO DOS METROS, DE ESTE PUNTO CON DIRECCIÓN AL NOROESTE MIDE VEINTE PUNTO CINCUENTA METROS, DE ESTE PUNTO CON DIRECCION AL NORESTE MIDE DIEZ METROS, DE ESTE PUNTO CON DIRECCION AL SURESTE HASTA LLEGAR AL PUNTO DE PARTIDA Y CERRAR EL PERÍMETRO MIDE DIECISIETE PUNTO VEINTICUATRO METROS. Y LINDA: AL NORTE, CON LOTE CUATROCIENTOS TREINTA Y SEIS; AL SUR, CON LOTE CUATROCIENTOS TREINTA Y CUATRO; AL ESTE, CON USO COMUN VIALIDAD, Y; AL OESTE, CON LOTE CUATROCIENTOS TREINTA.-----

A DICHA UNIDAD EXCLUSIVA LE CORRESPONDE UNA CUOTA DE PARTICIPACION DE 0.17758% (CERO PUNTO DIECISIETE MIL SETECIENTOS CINCUENTA Y OCHO POR CIENTO).-----

LOTE CUATROCIENTOS TREINTA Y SEIS.- UNIDAD EXCLUSIVA NÚMERO CUATROCIENTOS TREINTA Y SEIS SUJETA AL RÉGIMEN DE PROPIEDAD EN CONDOMINIO DENOMINADO "WEECH" EDIFICADO SOBRE EL TABLAJE RÚSTICO TREINTA Y TRES MIL CIENTO NUEVE, UBICADO EN LA LOCALIDAD DE CHICXULUB PUERTO, MUNICIPIO DE PROGRESO, ESTADO DE YUCATÁN, CON UNA SUPERFICIE DE CUATROCIENTOS TRES PUNTO DIECINUEVE METROS CUADRADOS, DE FIGURA IRREGULAR Y QUE CUENTA CON LAS SIGUIENTES MEDIDAS Y COLINDANCIAS: PARTIENDO DEL ÁNGULO NORTE CON DIRECCIÓN AL SURESTE MIDE TREINTA PUNTO VEINTISEIS METROS, DE ESTE PUNTO CON DIRECCIÓN AL SUROESTE, EN LINEA CURVA MIDE DOCE PUNTO NOVENTA Y OCHO METROS, DE ESTE PUNTO CON DIRECCIÓN AL NOROESTE MIDE DIECISIETE PUNTO VEINTICUATRO METROS, DE ESTE PUNTO CON DIRECCION AL NORESTE HASTA LLEGAR AL PUNTO DE PARTIDA Y CERRAR EL PERÍMETRO MIDE TREINTA METROS. Y LINDA: AL NORESTE, CON LOTE CUATROCIENTOS TREINTA Y SIETE; AL SUR, CON LOTE CUATROCIENTOS TREINTA Y CINCO Y USO COMUN VIALIDAD, Y; AL NOROESTE, CON LOTE CUATROCIENTOS VEINTINUEVE, LOTE CUATROCIENTOS VEINTIOCHO Y LOTE CUATROCIENTOS VEINTISIETE.-----

A DICHA UNIDAD EXCLUSIVA LE CORRESPONDE UNA CUOTA DE PARTICIPACION DE 0.37262% (CERO PUNTO TREINTA Y SIETE MIL DOSCIENTOS SESENTA Y DOS POR CIENTO).-----

LOTE CUATROCIENTOS TREINTA Y SIETE.- UNIDAD EXCLUSIVA NÚMERO CUATROCIENTOS TREINTA Y SIETE SUJETA AL RÉGIMEN DE PROPIEDAD EN CONDOMINIO DENOMINADO "WEECH" EDIFICADO SOBRE EL TABLAJE RÚSTICO TREINTA Y TRES MIL CIENTO NUEVE, UBICADO EN LA LOCALIDAD DE CHICXULUB PUERTO, MUNICIPIO DE PROGRESO, ESTADO DE YUCATÁN, CON UNA SUPERFICIE DE TRESCIENTOS SETENTA PUNTO CERO CINCO METROS CUADRADOS, DE FIGURA IRREGULAR Y QUE CUENTA CON LAS SIGUIENTES MEDIDAS Y COLINDANCIAS: PARTIENDO DEL

ÁNGULO ESTE CON DIRECCIÓN AL SUROESTE MIDE QUINCE PUNTO CUARENTA METROS, DE ESTE PUNTO CON DIRECCIÓN AL OESTE, CON LIGERA INCLINACION AL NOROESTE, EN LINEA CURVA MIDE DOCE PUNTO SETENTA Y TRES METROS, DE ESTE PUNTO CON DIRECCION AL NOROESTE MIDE TREINTA PUNTO VEINTISEIS METROS, DE ESTE PUNTO CON DIRECCION AL SURESTE HASTA LLEGAR AL PUNTO DE PARTIDA Y CERRAR EL PERÍMETRO MIDE TREINTA Y TRES PUNTO SESENTA METROS. Y LINDA: AL NORTE, CON LOTE CUATROCIENTOS VEINTIDOS, LOTE CUATROCIENTOS VEINTITRES Y LOTE CUATROCIENTOS VEINTICUATRO; AL SUR, CON USO COMUN VIALIDAD; AL ESTE, CON LOTE CUATROCIENTOS SETENTA, Y; AL OESTE, CON LOTE CUATROCIENTOS TREINTA Y SEIS.-----

A DICHA UNIDAD EXCLUSIVA LE CORRESPONDE UNA CUOTA DE PARTICIPACION DE 0.34199% (CERO PUNTO TREINTA Y CUATRO MIL CIENTO NOVENTA Y NUEVE POR CIENTO).-----

LOTE CUATROCIENTOS TREINTA Y OCHO.- UNIDAD EXCLUSIVA NÚMERO CUATROCIENTOS TREINTA Y OCHO SUJETA AL RÉGIMEN DE PROPIEDAD EN CONDOMINIO DENOMINADO "WEECH" EDIFICADO SOBRE EL TABLAJE RÚSTICO TREINTA Y TRES MIL CIENTO NUEVE, UBICADO EN LA LOCALIDAD DE CHICXULUB PUERTO, MUNICIPIO DE PROGRESO, ESTADO DE YUCATÁN, CON UNA SUPERFICIE DE CIENTO SETENTA PUNTO CUARENTA Y SIETE METROS CUADRADOS, DE FIGURA IRREGULAR Y QUE CUENTA CON LAS SIGUIENTES MEDIDAS Y COLINDANCIAS: PARTIENDO DEL ÁNGULO ESTE CON DIRECCIÓN AL SUROESTE MIDE NUEVE PUNTO VEINTISIETE METROS, DE ESTE PUNTO CON DIRECCIÓN AL NOROESTE MIDE DIECISEIS PUNTO CINCUENTA METROS, DE ESTE PUNTO CON DIRECCIÓN AL NORESTE MIDE SIETE PUNTO DIECINUEVE METROS, DE ESTE PUNTO CON DIRECCIÓN AL NORESTE EN LINEA CURVA MIDE SIETE PUNTO CERO CINCO METROS, DE ESTE PUNTO CON DIRECCION AL SURESTE HASTA LLEGAR AL PUNTO DE PARTIDA Y CERRAR EL PERÍMETRO MIDE ONCE PUNTO NOVENTA Y SIETE METROS. Y LINDA: AL NORTE, CON USO COMUN VIALIDAD; AL SUR, CON LOTE CUATROCIENTOS TREINTA Y NUEVE; AL ESTE, CON LOTE CUATROCIENTOS SESENTA Y NUEVE, Y; AL OESTE, CON USO COMUN VIALIDAD.-----

A DICHA UNIDAD EXCLUSIVA LE CORRESPONDE UNA CUOTA DE PARTICIPACION DE 0.15755% (CERO PUNTO QUINCE MIL SETECIENTOS CINCUENTA Y CINCO POR CIENTO).-----

LOTE CUATROCIENTOS TREINTA Y NUEVE.- UNIDAD EXCLUSIVA NÚMERO CUATROCIENTOS TREINTA Y NUEVE SUJETA AL RÉGIMEN DE PROPIEDAD EN CONDOMINIO DENOMINADO "WEECH" EDIFICADO SOBRE EL TABLAJE RÚSTICO TREINTA Y TRES MIL CIENTO NUEVE, UBICADO EN LA LOCALIDAD DE CHICXULUB PUERTO, MUNICIPIO DE PROGRESO, ESTADO DE YUCATÁN, CON UNA SUPERFICIE DE CIENTO CUARENTA Y OCHO PUNTO CUARENTA Y NUEVE METROS CUADRADOS, DE FIGURA REGULAR Y QUE MIDE NUEVE METROS DE FRENTE POR DIECISIETE PUNTO CINCUENTA METROS DE FONDO. Y LINDA: AL NORTE, CON LOTE CUATROCIENTOS TREINTA Y OCHO; AL SUR, CON LOTE CUATROCIENTOS CUARENTA; AL ESTE, CON LOTE CUATROCIENTOS SESENTA Y NUEVE, Y; AL OESTE, CON USO COMUN VIALIDAD.-----

A DICHA UNIDAD EXCLUSIVA LE CORRESPONDE UNA CUOTA DE PARTICIPACION DE 0.13723% (CERO PUNTO TRECE MIL SETECIENTOS VEINTITRES POR CIENTO).-----

LOTE CUATROCIENTOS CUARENTA.- UNIDAD EXCLUSIVA NÚMERO CUATROCIENTOS CUARENTA SUJETA AL RÉGIMEN DE PROPIEDAD EN CONDOMINIO DENOMINADO "WEECH" EDIFICADO SOBRE EL TABLAJE RÚSTICO TREINTA Y TRES MIL CIENTO NUEVE, UBICADO EN LA LOCALIDAD DE CHICXULUB PUERTO, MUNICIPIO DE PROGRESO, ESTADO DE YUCATÁN, CON UNA SUPERFICIE DE CIENTO CUARENTA Y OCHO PUNTO



CINCUENTA Y CUATRO METROS CUADRADOS, DE FIGURA REGULAR Y QUE MIDE NUEVE METROS DE FRENTE POR DIECISEIS PUNTO CINCUENTA METROS DE FONDO. Y LINDA: AL NORTE, CON LOTE CUATROCIENTOS TREINTA Y NUEVE; AL SUR, CON LOTE CUATROCIENTOS CUARENTA Y UNO; AL ESTE, CON LOTE CUATROCIENTOS CUARENTA Y DOS, Y; AL OESTE, CON USO COMUN VIALIDAD.-----

A DICHA UNIDAD EXCLUSIVA LE CORRESPONDE UNA CUOTA DE PARTICIPACION DE 0.13728% (CERO PUNTO TRECE MIL SETECIENTOS VEINTIOCHO POR CIENTO).-----

LOTE CUATROCIENTOS CUARENTA Y UNO.- UNIDAD EXCLUSIVA NÚMERO CUATROCIENTOS CUARENTA Y UNO SUJETA AL RÉGIMEN DE PROPIEDAD EN CONDOMINIO DENOMINADO "WEECH" EDIFICADO SOBRE EL TABLAJE RÚSTICO TREINTA Y TRES MIL CIENTO NUEVE, UBICADO EN LA LOCALIDAD DE CHICXULUB PUERTO, MUNICIPIO DE PROGRESO, ESTADO DE YUCATÁN, CON UNA SUPERFICIE DE CIENTO CUARENTA Y DOS PUNTO OCHENTA Y CUATRO METROS CUADRADOS, DE FIGURA IRREGULAR Y QUE CUENTA CON LAS SIGUIENTES MEDIDAS Y COLINDANCIAS: PARTIENDO DEL ÁNGULO ESTE CON DIRECCIÓN AL SUROESTE MIDE NUEVE METROS, DE ESTE PUNTO CON DIRECCIÓN AL NOROESTE EN LINEA CURVA MIDE DOCE PUNTO CINCUENTA Y SEIS METROS, DE ESTE PUNTO CON DIRECCIÓN AL NOROESTE EN LINEA CURVA MIDE SEIS PUNTO VEINTISEIS METROS, DE ESTE PUNTO CON DIRECCIÓN AL NORESTE MIDE CUATRO PUNTO NOVENTA Y TRES METROS, DE ESTE PUNTO CON DIRECCION AL SURESTE HASTA LLEGAR AL PUNTO DE PARTIDA Y CERRAR EL PERÍMETRO DIECISEIS PUNTO CINCUENTA METROS. Y LINDA: AL NORTE, LOTE CUATROCIENTOS CUARENTA; AL SUR, CON USO COMUN VIALIDAD; AL ESTE, CON LOTE CUATROCIENTOS CUARENTA Y DOS, Y; AL OESTE, CON USO COMUN VIALIDAD.-----

A DICHA UNIDAD EXCLUSIVA LE CORRESPONDE UNA CUOTA DE PARTICIPACION DE 0.13201% (CERO PUNTO TRECE MIL DOSCIENTOS UNO POR CIENTO).-----

LOTE CUATROCIENTOS CUARENTA Y DOS.- UNIDAD EXCLUSIVA NÚMERO CUATROCIENTOS CUARENTA Y DOS SUJETA AL RÉGIMEN DE PROPIEDAD EN CONDOMINIO DENOMINADO "WEECH" EDIFICADO SOBRE EL TABLAJE RÚSTICO TREINTA Y TRES MIL CIENTO NUEVE, UBICADO EN LA LOCALIDAD DE CHICXULUB PUERTO, MUNICIPIO DE PROGRESO, ESTADO DE YUCATÁN, CON UNA SUPERFICIE DE CIENTO SESENTA Y SEIS PUNTO DIEZ METROS CUADRADOS, DE FIGURA IRREGULAR Y QUE CUENTA CON LAS SIGUIENTES MEDIDAS Y COLINDANCIAS: PARTIENDO DEL ÁNGULO NORESTE CON DIRECCIÓN AL SUROESTE MIDE DIECIOCHO PUNTO CERO CINCO METROS, DE ESTE PUNTO CON DIRECCIÓN AL NOROESTE EN LINEA CURVA MIDE NUEVE METROS, DE ESTE PUNTO CON DIRECCIÓN AL NORESTE MIDE DIECIOCHO METROS, DE ESTE PUNTO CON DIRECCION AL SURESTE HASTA LLEGAR AL PUNTO DE PARTIDA Y CERRAR EL PERÍMETRO EN LINEA CURVA MIDE NUEVE PUNTO CINCUENTA METROS. Y LINDA: AL NORTE, CON LOTE CUATROCIENTOS SESENTA Y NUEVE; AL SUR, CON USO COMUN VIALIDAD; AL ESTE, CON LOTE CUATROCIENTOS CUARENTA Y TRES, Y; AL OESTE, CON LOTE CUATROCIENTOS CUARENTA Y LOTE CUATROCIENTOS CUARENTA Y UNO.-----

A DICHA UNIDAD EXCLUSIVA LE CORRESPONDE UNA CUOTA DE PARTICIPACION DE 0.15351% (CERO PUNTO QUINCE MIL TRESCIENTOS CINCUENTA Y UNO POR CIENTO).-

LOTE CUATROCIENTOS CUARENTA Y TRES.- UNIDAD EXCLUSIVA NÚMERO CUATROCIENTOS CUARENTA Y TRES SUJETA AL RÉGIMEN DE PROPIEDAD EN CONDOMINIO DENOMINADO "WEECH" EDIFICADO SOBRE EL TABLAJE RÚSTICO TREINTA Y TRES MIL CIENTO NUEVE, UBICADO EN LA LOCALIDAD DE CHICXULUB PUERTO, MUNICIPIO DE PROGRESO, ESTADO DE YUCATÁN, CON UNA SUPERFICIE DE CIENTO SETENTA Y SIETE PUNTO CUARENTA Y TRES METROS CUADRADOS, DE FIGURA

IRREGULAR Y QUE CUENTA CON LAS SIGUIENTES MEDIDAS Y COLINDANCIAS: PARTIENDO DEL ÁNGULO NORESTE CON DIRECCIÓN AL SUROESTE MIDE DIECIOCHO PUNTO CERO UN METROS, DE ESTE PUNTO CON DIRECCIÓN AL NOROESTE EN LINEA CURVA MIDE NUEVE METROS, DE ESTE PUNTO CON DIRECCIÓN AL NORESTE MIDE DIECIOCHO PUNTO CERO CINCO METROS, DE ESTE PUNTO CON DIRECCION AL SURESTE HASTA LLEGAR AL PUNTO DE PARTIDA Y CERRAR EL PERÍMETRO EN LINEA CURVA MIDE DIEZ PUNTO SETENTA Y CINCO METROS. Y LINDA: AL NORTE, CON LOTE CUATROCIENTOS SESENTA Y OCHO; AL SUR, CON USO COMUN VIALIDAD; AL ESTE, CON LOTE CUATROCIENTOS CUARENTA Y CUATRO, Y; AL OESTE, CON LOTE CUATROCIENTOS CUARENTA Y DOS.-----

A DICHA UNIDAD EXCLUSIVA LE CORRESPONDE UNA CUOTA DE PARTICIPACION DE 0.16398% (CERO PUNTO DIECISEIS MIL TRESCIENTOS NOVENTA Y OCHO POR CIENTO).-----

LOTE CUATROCIENTOS CUARENTA Y CUATRO.- UNIDAD EXCLUSIVA NÚMERO CUATROCIENTOS CUARENTA Y CUATRO SUJETA AL RÉGIMEN DE PROPIEDAD EN CONDOMINIO DENOMINADO "WEECH" EDIFICADO SOBRE EL TABLAJE RÚSTICO TREINTA Y TRES MIL CIENTO NUEVE, UBICADO EN LA LOCALIDAD DE CHICXULUB PUERTO, MUNICIPIO DE PROGRESO, ESTADO DE YUCATÁN, CON UNA SUPERFICIE DE CIENTO CUARENTA Y SIETE PUNTO TREINTA Y SIETE METROS CUADRADOS, DE FIGURA IRREGULAR Y QUE CUENTA CON LAS SIGUIENTES MEDIDAS Y COLINDANCIAS: PARTIENDO DEL ÁNGULO NORESTE CON DIRECCIÓN AL SUROESTE MIDE DIECIOCHO PUNTO CERO SIETE METROS, DE ESTE PUNTO CON DIRECCIÓN AL NOROESTE EN LINEA CURVA MIDE OCHO PUNTO DIEZ METROS, DE ESTE PUNTO CON DIRECCIÓN AL NORESTE MIDE DIECIOCHO PUNTO CERO UN METROS, DE ESTE PUNTO CON DIRECCION AL SURESTE HASTA LLEGAR AL PUNTO DE PARTIDA Y CERRAR EL PERÍMETRO EN LINEA CURVA MIDE OCHO PUNTO TREINTA METROS. Y LINDA: AL NORTE, CON LOTE CUATROCIENTOS SESENTA Y SIETE; AL SUR, CON USO COMUN VIALIDAD; AL ESTE, CON LOTE CUATROCIENTOS CUARENTA Y CINCO, Y; AL OESTE, CON LOTE CUATROCIENTOS CUARENTA Y TRES.-----

A DICHA UNIDAD EXCLUSIVA LE CORRESPONDE UNA CUOTA DE PARTICIPACION DE 0.13620% (CERO PUNTO TRECE MIL SEISCIENTOS VEINTE POR CIENTO).-----

LOTE CUATROCIENTOS CUARENTA Y CINCO.- UNIDAD EXCLUSIVA NÚMERO CUATROCIENTOS CUARENTA Y CINCO SUJETA AL RÉGIMEN DE PROPIEDAD EN CONDOMINIO DENOMINADO "WEECH" EDIFICADO SOBRE EL TABLAJE RÚSTICO TREINTA Y TRES MIL CIENTO NUEVE, UBICADO EN LA LOCALIDAD DE CHICXULUB PUERTO, MUNICIPIO DE PROGRESO, ESTADO DE YUCATÁN, CON UNA SUPERFICIE DE CIENTO TREINTA Y NUEVE PUNTO CATORCE METROS CUADRADOS, DE FIGURA IRREGULAR Y QUE CUENTA CON LAS SIGUIENTES MEDIDAS Y COLINDANCIAS: PARTIENDO DEL ÁNGULO NORESTE CON DIRECCIÓN AL SUROESTE MIDE DIECIOCHO PUNTO CERO OCHO METROS, DE ESTE PUNTO CON DIRECCIÓN AL NOROESTE EN LINEA CURVA MIDE SIETE PUNTO TREINTA Y CINCO METROS, DE ESTE PUNTO CON DIRECCIÓN AL NORESTE MIDE DIECIOCHO PUNTO CERO SIETE METROS, DE ESTE PUNTO CON DIRECCION AL SURESTE HASTA LLEGAR AL PUNTO DE PARTIDA Y CERRAR EL PERÍMETRO EN LINEA CURVA MIDE OCHO PUNTO DOCE METROS. Y LINDA: AL NORTE, CON LOTE CUATROCIENTOS SESENTA Y SEIS; AL SUR, CON USO COMUN VIALIDAD; AL ESTE, CON LOTE CUATROCIENTOS CUARENTA Y SEIS, Y; AL OESTE, CON LOTE CUATROCIENTOS CUARENTA Y CUATRO.-----

A DICHA UNIDAD EXCLUSIVA LE CORRESPONDE UNA CUOTA DE PARTICIPACION DE 0.12859% (CERO PUNTO DOCE MIL OCHOCIENTOS CINCUENTA Y NUEVE POR CIENTO).-----



LOTE CUATROCIENTOS CUARENTA Y SEIS.- UNIDAD EXCLUSIVA NÚMERO CUATROCIENTOS CUARENTA Y SEIS SUJETA AL RÉGIMEN DE PROPIEDAD EN CONDOMINIO DENOMINADO "WEECH" EDIFICADO SOBRE EL TABLAJE RÚSTICO TREINTA Y TRES MIL CIENTO NUEVE, UBICADO EN LA LOCALIDAD DE CHICXULUB PUERTO, MUNICIPIO DE PROGRESO, ESTADO DE YUCATÁN, CON UNA SUPERFICIE DE DOSCIENTOS NUEVE PUNTO SESENTA Y UN METROS CUADRADOS, DE FIGURA IRREGULAR Y QUE CUENTA CON LAS SIGUIENTES MEDIDAS Y COLINDANCIAS: PARTIENDO DEL ÁNGULO ESTE CON DIRECCIÓN AL SUROESTE MIDE DIECIOCHO PUNTO CERO UN METROS, DE ESTE PUNTO CON DIRECCIÓN AL NOROESTE EN LINEA CURVA MIDE DIEZ PUNTO CINCUENTA METROS, DE ESTE PUNTO CON DIRECCIÓN AL NORESTE MIDE DIECIOCHO PUNTO CERO OCHO METROS, DE ESTE PUNTO CON DIRECCION AL SURESTE HASTA LLEGAR AL PUNTO DE PARTIDA Y CERRAR EL PERÍMETRO EN LINEA CURVA MIDE DOCE PUNTO OCHENTA METROS. Y LINDA: AL NORTE, CON LOTE CUATROCIENTOS SESENTA Y CINCO; AL SUR, CON USO COMUN VIALIDAD; AL ESTE, CON LOTE CUATROCIENTOS CUARENTA Y SIETE, Y; AL OESTE, CON LOTE CUATROCIENTOS CUARENTA Y CINCO.-----

A DICHA UNIDAD EXCLUSIVA LE CORRESPONDE UNA CUOTA DE PARTICIPACION DE 0.19372% (CERO PUNTO DIECINUEVE MIL TRESCIENTOS SETENTA Y DOS POR CIENTO).-----

LOTE CUATROCIENTOS CUARENTA Y SIETE.- UNIDAD EXCLUSIVA NÚMERO CUATROCIENTOS CUARENTA Y SIETE SUJETA AL RÉGIMEN DE PROPIEDAD EN CONDOMINIO DENOMINADO "WEECH" EDIFICADO SOBRE EL TABLAJE RÚSTICO TREINTA Y TRES MIL CIENTO NUEVE, UBICADO EN LA LOCALIDAD DE CHICXULUB PUERTO, MUNICIPIO DE PROGRESO, ESTADO DE YUCATÁN, CON UNA SUPERFICIE DE CIENTO TREINTA Y NUEVE PUNTO CUARENTA Y OCHO METROS CUADRADOS, DE FIGURA IRREGULAR Y QUE CUENTA CON LAS SIGUIENTES MEDIDAS Y COLINDANCIAS: PARTIENDO DEL ÁNGULO ESTE CON DIRECCIÓN AL SUROESTE MIDE DIECIOCHO PUNTO CERO TRES METROS, DE ESTE PUNTO CON DIRECCIÓN AL NOROESTE EN LINEA CURVA MIDE SIETE PUNTO CINCUENTA METROS, DE ESTE PUNTO CON DIRECCIÓN AL NORESTE MIDE DIECIOCHO PUNTO CERO UN METROS, DE ESTE PUNTO CON DIRECCION AL SURESTE HASTA LLEGAR AL PUNTO DE PARTIDA Y CERRAR EL PERÍMETRO EN LINEA CURVA MIDE OCHO METROS. Y LINDA: AL NORTE, CON LOTE CUATROCIENTOS CUARENTA Y SEIS; AL SUR, CUATROCIENTOS CUARENTA Y OCHO; AL ESTE, CON LOTE CUATROCIENTOS SESENTA Y CUATRO, Y; AL OESTE, CON USO COMUN VIALIDAD.----

A DICHA UNIDAD EXCLUSIVA LE CORRESPONDE UNA CUOTA DE PARTICIPACION DE 0.12891% (CERO PUNTO DOCE MIL OCHOCIENTOS NOVENTA Y UNO POR CIENTO).-----

LOTE CUATROCIENTOS CUARENTA Y OCHO.- UNIDAD EXCLUSIVA NÚMERO CUATROCIENTOS CUARENTA Y OCHO SUJETA AL RÉGIMEN DE PROPIEDAD EN CONDOMINIO DENOMINADO "WEECH" EDIFICADO SOBRE EL TABLAJE RÚSTICO TREINTA Y TRES MIL CIENTO NUEVE, UBICADO EN LA LOCALIDAD DE CHICXULUB PUERTO, MUNICIPIO DE PROGRESO, ESTADO DE YUCATÁN, CON UNA SUPERFICIE DE DOSCIENTOS DIEZ PUNTO SESENTA Y DOS METROS CUADRADOS, DE FIGURA IRREGULAR Y QUE CUENTA CON LAS SIGUIENTES MEDIDAS Y COLINDANCIAS: PARTIENDO DEL ÁNGULO ESTE CON DIRECCIÓN AL SUROESTE MIDE DIECIOCHO METROS, DE ESTE PUNTO CON DIRECCIÓN AL NOROESTE EN LINEA CURVA MIDE DIEZ PUNTO SESENTA METROS, DE ESTE PUNTO CON DIRECCIÓN AL NORESTE MIDE DIECIOCHO PUNTO CERO CUATRO METROS, DE ESTE PUNTO CON DIRECCION AL SURESTE HASTA LLEGAR AL PUNTO DE PARTIDA Y CERRAR EL PERÍMETRO EN LINEA CURVA MIDE DOCE PUNTO OCHENTA METROS. Y LINDA: AL NORTE, CON LOTE CUATROCIENTOS CUARENTA Y SIETE; AL SUR, CON LOTE CUATROCIENTOS CUARENTA Y NUEVE;

AL ESTE, CON LOTE CUATROCIENTOS SESENTA Y TRES, Y; AL OESTE, CON USO COMUN VIALIDAD.-----

A DICHA UNIDAD EXCLUSIVA LE CORRESPONDE UNA CUOTA DE PARTICIPACION DE 0.19465% (CERO PUNTO DIECINUEVE MIL CUATROCIENTOS SESENTA Y CINCO POR CIENTO).-----

LOTE CUATROCIENTOS CUARENTA Y NUEVE.- UNIDAD EXCLUSIVA NÚMERO CUATROCIENTOS CUARENTA Y NUEVE SUJETA AL RÉGIMEN DE PROPIEDAD EN CONDOMINIO DENOMINADO "WEECH" EDIFICADO SOBRE EL TABLAJE RÚSTICO TREINTA Y TRES MIL CIENTO NUEVE, UBICADO EN LA LOCALIDAD DE CHICXULUB PUERTO, MUNICIPIO DE PROGRESO, ESTADO DE YUCATÁN, CON UNA SUPERFICIE DE CIENTO TREINTA Y CUATRO PUNTO CINCUENTA Y CUATRO METROS CUADRADOS, DE FIGURA IRREGULAR Y QUE CUENTA CON LAS SIGUIENTES MEDIDAS Y COLINDANCIAS: PARTIENDO DEL ÁNGULO ESTE CON DIRECCIÓN AL SUROESTE MIDE DIECIOCHO METROS, DE ESTE PUNTO CON DIRECCIÓN AL NOROESTE EN LINEA CURVA MIDE SEIS PUNTO NOVENTA Y NUEVE METROS, DE ESTE PUNTO CON DIRECCIÓN AL NORESTE MIDE DIECIOCHO METROS, DE ESTE PUNTO CON DIRECCION AL SURESTE HASTA LLEGAR AL PUNTO DE PARTIDA Y CERRAR EL PERÍMETRO EN LINEA CURVA MIDE SIETE PUNTO NOVENTA Y CINCO METROS. Y LINDA: AL NORTE, CON LOTE CUATROCIENTOS CUARENTA Y OCHO; AL SUR, CON LOTE CUATROCIENTOS CINCUENTA; AL ESTE, CON LOTE CUATROCIENTOS SESENTA Y DOS, Y; AL OESTE, CON USO COMUN VIALIDAD.-----

A DICHA UNIDAD EXCLUSIVA LE CORRESPONDE UNA CUOTA DE PARTICIPACION DE 0.12434% (CERO PUNTO DOCE MIL CUATROCIENTOS TREINTA Y CUATRO POR CIENTO).-----

LOTE CUATROCIENTOS CINCUENTA.- UNIDAD EXCLUSIVA NÚMERO CUATROCIENTOS CINCUENTA SUJETA AL RÉGIMEN DE PROPIEDAD EN CONDOMINIO DENOMINADO "WEECH" EDIFICADO SOBRE EL TABLAJE RÚSTICO TREINTA Y TRES MIL CIENTO NUEVE, UBICADO EN LA LOCALIDAD DE CHICXULUB PUERTO, MUNICIPIO DE PROGRESO, ESTADO DE YUCATÁN, CON UNA SUPERFICIE DE CIENTO CUARENTA Y OCHO PUNTO CUARENTA Y NUEVE METROS CUADRADOS, DE FIGURA IRREGULAR Y QUE CUENTA CON LAS SIGUIENTES MEDIDAS Y COLINDANCIAS: PARTIENDO DEL ÁNGULO ESTE CON DIRECCIÓN AL SUROESTE MIDE DIECIOCHO PUNTO CERO UN METROS, DE ESTE PUNTO CON DIRECCIÓN AL NOROESTE EN LINEA CURVA MIDE OCHO PUNTO CERO DOS METROS, DE ESTE PUNTO CON DIRECCIÓN AL NORESTE MIDE DIECIOCHO METROS, DE ESTE PUNTO CON DIRECCION AL SURESTE HASTA LLEGAR AL PUNTO DE PARTIDA Y CERRAR EL PERÍMETRO EN LINEA CURVA MIDE OCHO PUNTO CUARENTA Y OCHO METROS. Y LINDA: AL NORTE, CON LOTE CUATROCIENTOS CUARENTA Y NUEVE; AL SUR, CON LOTE CUATROCIENTOS CINCUENTA Y UNO; AL ESTE, CON LOTE CUATROCIENTOS SESENTA Y UNO, Y; AL OESTE, CON USO COMUN VIALIDAD.-----

A DICHA UNIDAD EXCLUSIVA LE CORRESPONDE UNA CUOTA DE PARTICIPACION DE 0.13723% (CERO PUNTO TRECE MIL SETECIENTOS VEINTITRES POR CIENTO).-----

LOTE CUATROCIENTOS CINCUENTA Y UNO.- UNIDAD EXCLUSIVA NÚMERO CUATROCIENTOS CINCUENTA Y UNO SUJETA AL RÉGIMEN DE PROPIEDAD EN CONDOMINIO DENOMINADO "WEECH" EDIFICADO SOBRE EL TABLAJE RÚSTICO TREINTA Y TRES MIL CIENTO NUEVE, UBICADO EN LA LOCALIDAD DE CHICXULUB PUERTO, MUNICIPIO DE PROGRESO, ESTADO DE YUCATÁN, CON UNA SUPERFICIE DE CIENTO CUARENTA Y DOS PUNTO SETENTA Y DOS METROS CUADRADOS, DE FIGURA IRREGULAR Y QUE CUENTA CON LAS SIGUIENTES MEDIDAS Y COLINDANCIAS: PARTIENDO DEL ÁNGULO SURESTE CON DIRECCIÓN AL SUROESTE MIDE DIECIOCHO PUNTO CERO DOS METROS,



DE ESTE PUNTO CON DIRECCIÓN AL NOROESTE EN LINEA CURVA MIDE SIETE PUNTO SETENTA METROS, DE ESTE PUNTO CON DIRECCIÓN AL NORESTE MIDE DIECIOCHO METROS, DE ESTE PUNTO CON DIRECCIÓN AL SURESTE EN LINEA CURVA HASTA LLEGAR AL PUNTO DE PARTIDA Y CERRAR EL PERÍMETRO MIDE OCHO PUNTO DIECISEIS METROS, Y LINDA: AL NORTE, CON EL LOTE CUATROCIENTOS CINCUENTA; AL SUR, CON EL LOTE CUATROCIENTOS CINCUENTA Y DOS; AL ESTE, CON EL LOTE CUATROCIENTOS SESENTA, Y; AL OESTE, CON USO COMUN VIALIDAD.--

A DICHA UNIDAD EXCLUSIVA LE CORRESPONDE UNA CUOTA DE PARTICIPACION DE 0.13190% (CERO PUNTO TRECE MIL CIENTO NOVENTA POR CIENTO).-----

LOTE CUATROCIENTOS CINCUENTA Y DOS.- UNIDAD EXCLUSIVA NÚMERO CUATROCIENTOS CINCUENTA Y DOS SUJETA AL RÉGIMEN DE PROPIEDAD EN CONDOMINIO DENOMINADO "WEECH" EDIFICADO SOBRE EL TABLAJE RÚSTICO TREINTA Y TRES MIL CIENTO NUEVE, UBICADO EN LA LOCALIDAD DE CHICXULUB PUERTO, MUNICIPIO DE PROGRESO, ESTADO DE YUCATÁN, CON UNA SUPERFICIE DE DOSCIENTOS DIEZ PUNTO SETENTA METROS CUADRADOS, DE FIGURA IRREGULAR Y QUE CUENTA CON LAS SIGUIENTES MEDIDAS Y COLINDANCIAS: PARTIENDO DEL ÁNGULO NORESTE CON DIRECCIÓN AL SURESTE EN LINEA CURVA MIDE DOCE PUNTO OCHENTA Y UN METROS, DE ESTE PUNTO CON DIRECCIÓN AL SUROESTE MIDE DIECIOCHO METROS, DE ESTE PUNTO CON DIRECCIÓN AL NOROESTE EN LINEA CURVA MIDE DIEZ PUNTO SESENTA METROS, DE ESTE PUNTO CON DIRECCIÓN AL NORESTE HASTA LLEGAR AL PUNTO DE PARTIDA Y CERRAR EL PERÍMETRO MIDE DIECIOCHO PUNTO CERO DOS METROS, Y LINDA: AL NORTE, CON EL LOTE CUATROCIENTOS CINCUENTA Y UNO; AL SUR, CON EL LOTE CUATROCIENTOS CINCUENTA Y TRES; AL ESTE, CON EL LOTE CUATROCIENTOS CINCUENTA Y NUEVE, Y; AL OESTE, CON USO COMUN VIALIDAD.-----

A DICHA UNIDAD EXCLUSIVA LE CORRESPONDE UNA CUOTA DE PARTICIPACION DE 0.19473% (CERO PUNTO DIECINUEVE MIL CUATROCIENTOS SETENTA Y TRES POR CIENTO).-----

LOTE CUATROCIENTOS CINCUENTA Y TRES.- UNIDAD EXCLUSIVA NÚMERO CUATROCIENTOS CINCUENTA Y TRES SUJETA AL RÉGIMEN DE PROPIEDAD EN CONDOMINIO DENOMINADO "WEECH" EDIFICADO SOBRE EL TABLAJE RÚSTICO TREINTA Y TRES MIL CIENTO NUEVE, UBICADO EN LA LOCALIDAD DE CHICXULUB PUERTO, MUNICIPIO DE PROGRESO, ESTADO DE YUCATÁN, CON UNA SUPERFICIE DE CIENTO SETENTA Y CINCO PUNTO CATORCE METROS CUADRADOS, DE FIGURA IRREGULAR Y QUE CUENTA CON LAS SIGUIENTES MEDIDAS Y COLINDANCIAS: PARTIENDO DEL ÁNGULO NORESTE CON DIRECCIÓN AL SURESTE EN LINEA CURVA MIDE DIEZ PUNTO DIECISEIS METROS, DE ESTE PUNTO CON DIRECCIÓN AL SUROESTE MIDE DIECIOCHO METROS, DE ESTE PUNTO CON DIRECCIÓN AL NOROESTE EN LINEA CURVA MIDE NUEVE PUNTO TREINTA METROS, DE ESTE PUNTO CON DIRECCIÓN AL NORESTE HASTA LLEGAR AL PUNTO DE PARTIDA Y CERRAR EL PERÍMETRO MIDE DIECIOCHO METROS, Y LINDA: AL NORTE, CON EL LOTE CUATROCIENTOS CINCUENTA Y DOS; AL SUR, CON EL LOTE CUATROCIENTOS CINCUENTA Y CUATRO; AL ESTE, CON EL LOTE CUATROCIENTOS CINCUENTA Y OCHO, Y; AL OESTE, CON USO COMUN VIALIDAD.-

A DICHA UNIDAD EXCLUSIVA LE CORRESPONDE UNA CUOTA DE PARTICIPACION DE 0.16186% (CERO PUNTO DIECISEIS MIL CIENTO OCHENTA Y SEIS POR CIENTO).-----

LOTE CUATROCIENTOS CINCUENTA Y CUATRO.- UNIDAD EXCLUSIVA NÚMERO CUATROCIENTOS CINCUENTA Y CUATRO SUJETA AL RÉGIMEN DE PROPIEDAD EN CONDOMINIO DENOMINADO "WEECH" EDIFICADO SOBRE EL TABLAJE RÚSTICO TREINTA Y TRES MIL CIENTO NUEVE, UBICADO EN LA LOCALIDAD DE CHICXULUB PUERTO, MUNICIPIO DE PROGRESO, ESTADO DE YUCATÁN, CON UNA SUPERFICIE DE

TRESCIENTOS SESENTA Y CUATRO PUNTO CATORCE METROS CUADRADOS, DE FIGURA IRREGULAR Y QUE CUENTA CON LAS SIGUIENTES MEDIDAS Y COLINDANCIAS: PARTIENDO DEL ÁNGULO NORESTE CON DIRECCIÓN AL SURESTE EN LINEA CURVA MIDE VEINTICINCO METROS, DE ESTE PUNTO CON DIRECCIÓN AL OESTE CON LIGERA INCLINACIÓN AL NORTE MIDE QUINCE PUNTO VEINTIOCHO METROS, DE ESTE PUNTO CON DIRECCIÓN AL NOROESTE EN LINEA CURVA MIDE SEIS PUNTO NOVENTA Y OCHO METROS, DE ESTE PUNTO CON DIRECCIÓN AL NOROESTE EN LINEA CURVA MIDE ONCE PUNTO OCHENTA Y CINCO METROS, DE ESTE PUNTO CON DIRECCIÓN AL NORESTE HASTA LLEGAR AL PUNTO DE PARTIDA Y CERRAR EL PERÍMETRO MIDE DIECIOCHO PUNTO CERO UN METROS, Y LINDA: AL NORTE, CON EL LOTE CUATROCIENTOS CINCUENTA Y TRES; AL SUR, CON USO COMUN VIALIDAD; AL ESTE, CON LOS LOTES CUATROCIENTOS CINCUENTA Y CINCO, CUATROCIENTOS CINCUENTA Y SEIS, Y CON EL CUATROCIENTOS CINCUENTA Y SIETE, Y; AL OESTE, CON USO COMUN VIALIDAD.-----

A DICHA UNIDAD EXCLUSIVA LE CORRESPONDE UNA CUOTA DE PARTICIPACION DE 0.33653% (CERO PUNTO TREINTA Y TRES MIL SEISCIENTOS CINCUENTA Y TRES POR CIENTO).-----

LOTE CUATROCIENTOS CINCUENTA Y CINCO.- UNIDAD EXCLUSIVA NÚMERO CUATROCIENTOS CINCUENTA Y CINCO SUJETA AL RÉGIMEN DE PROPIEDAD EN CONDOMINIO DENOMINADO "WEECH" EDIFICADO SOBRE EL TABLAJE RÚSTICO TREINTA Y TRES MIL CIENTO NUEVE, UBICADO EN LA LOCALIDAD DE CHICXULUB PUERTO, MUNICIPIO DE PROGRESO, ESTADO DE YUCATÁN, CON UNA SUPERFICIE DE DOSCIENTOS CINCUENTA PUNTO CINCUENTA Y OCHO METROS CUADRADOS, DE FIGURA IRREGULAR Y QUE CUENTA CON LAS SIGUIENTES MEDIDAS Y COLINDANCIAS: PARTIENDO DEL ÁNGULO NORESTE CON DIRECCIÓN AL SURESTE EN LINEA CURVA MIDE DOCE PUNTO CINCUENTA Y CINCO METROS, DE ESTE PUNTO CON DIRECCIÓN AL SUROESTE EN LINEA CURVA MIDE SIETE PUNTO CINCUENTA Y NUEVE METROS, DE ESTE PUNTO CON DIRECCIÓN AL OESTE CON LIGERA INCLINACIÓN AL NORTE MIDE TRECE PUNTO CUARENTA Y CINCO METROS, DE ESTE PUNTO CON DIRECCIÓN AL NOROESTE EN LINEA CURVA MIDE DIEZ PUNTO CINCUENTA METROS, DE ESTE PUNTO CON DIRECCIÓN AL NORESTE HASTA LLEGAR AL PUNTO DE PARTIDA Y CERRAR EL PERÍMETRO MIDE DIECISIETE PUNTO NOVENTA Y NUEVE METROS, Y LINDA: AL NORTE, CON EL LOTE CUATROCIENTOS CINCUENTA Y SEIS; AL SUR, CON USO COMUN VIALIDAD; AL ESTE, CON USO COMUN VIALIDAD, Y; AL OESTE, CON EL LOTE CUATROCIENTOS CINCUENTA Y CUATRO.-----

A DICHA UNIDAD EXCLUSIVA LE CORRESPONDE UNA CUOTA DE PARTICIPACION DE 0.23158% (CERO PUNTO VEINTITRES MIL CIENTO CINCUENTA Y OCHO POR CIENTO).-

LOTE CUATROCIENTOS CINCUENTA Y SEIS.- UNIDAD EXCLUSIVA NÚMERO CUATROCIENTOS CINCUENTA Y SEIS SUJETA AL RÉGIMEN DE PROPIEDAD EN CONDOMINIO DENOMINADO "WEECH" EDIFICADO SOBRE EL TABLAJE RÚSTICO TREINTA Y TRES MIL CIENTO NUEVE, UBICADO EN LA LOCALIDAD DE CHICXULUB PUERTO, MUNICIPIO DE PROGRESO, ESTADO DE YUCATÁN, CON UNA SUPERFICIE DE CIENTO TREINTA Y SIETE PUNTO VEINTIUN METROS CUADRADOS, DE FIGURA IRREGULAR Y QUE CUENTA CON LAS SIGUIENTES MEDIDAS Y COLINDANCIAS: PARTIENDO DEL ÁNGULO NORESTE CON DIRECCIÓN AL SURESTE EN LINEA CURVA MIDE OCHO METROS, DE ESTE PUNTO CON DIRECCIÓN AL SUROESTE MIDE DIECISIETE PUNTO NOVENTA Y NUEVE METROS, DE ESTE PUNTO CON DIRECCIÓN AL NOROESTE EN LINEA CURVA MIDE SIETE PUNTO VEINTICINCO METROS, DE ESTE PUNTO CON DIRECCIÓN AL NORESTE HASTA LLEGAR AL PUNTO DE PARTIDA Y CERRAR EL PERÍMETRO MIDE DIECIOCHO METROS, Y LINDA: AL NORTE, CON EL LOTE CUATROCIENTOS CINCUENTA Y SIETE; AL SUR, CON EL LOTE CUATROCIENTOS CINCUENTA Y



CINCO; AL ESTE, CON USO COMUN VIALIDAD, Y; AL OESTE, CON EL LOTE CUATROCIENTOS CINCUENTA Y CUATRO.-----

A DICHA UNIDAD EXCLUSIVA LE CORRESPONDE UNA CUOTA DE PARTICIPACION DE 0.12681% (CERO PUNTO DOCE MIL SEISCIENTOS OCHENTA Y UN POR CIENTO).-----
LOTE CUATROCIENTOS CINCUENTA Y SIETE.- UNIDAD EXCLUSIVA NÚMERO CUATROCIENTOS CINCUENTA Y SIETE SUJETA AL RÉGIMEN DE PROPIEDAD EN CONDOMINIO DENOMINADO "WEECH" EDIFICADO SOBRE EL TABLAJE RÚSTICO TREINTA Y TRES MIL CIENTO NUEVE, UBICADO EN LA LOCALIDAD DE CHICXULUB PUERTO, MUNICIPIO DE PROGRESO, ESTADO DE YUCATÁN, CON UNA SUPERFICIE DE CIENTO TREINTA Y SIETE PUNTO VEINTIDOS METROS CUADRADOS, DE FIGURA IRREGULAR Y QUE CUENTA CON LAS SIGUIENTES MEDIDAS Y COLINDANCIAS: PARTIENDO DEL ÁNGULO SURESTE CON DIRECCIÓN AL SUROESTE MIDE DIECIOCHO METROS, DE ESTE PUNTO CON DIRECCIÓN AL NOROESTE EN LINEA CURVA MIDE SIETE PUNTO VEINTICINCO METROS, DE ESTE PUNTO CON DIRECCIÓN AL NORESTE MIDE DIECIOCHO METROS, DE ESTE PUNTO CON DIRECCIÓN AL SURESTE EN LINEA CURVA HASTA LLEGAR AL PUNTO DE PARTIDA Y CERRAR EL PERÍMETRO MIDE OCHO METROS, Y LINDA: AL NORTE, CON EL LOTE CUATROCIENTOS CINCUENTA Y OCHO; AL SUR, CON EL LOTE CUATROCIENTOS CINCUENTA Y SEIS; AL ESTE, CON USO COMUN VIALIDAD, Y; AL OESTE, CON EL LOTE CUATROCIENTOS CINCUENTA Y CUATRO.---

A DICHA UNIDAD EXCLUSIVA LE CORRESPONDE UNA CUOTA DE PARTICIPACION DE 0.12682% (CERO PUNTO DOCE MIL SEISCIENTOS OCHENTA Y DOS POR CIENTO).-----
LOTE CUATROCIENTOS CINCUENTA Y OCHO.- UNIDAD EXCLUSIVA NÚMERO CUATROCIENTOS CINCUENTA Y OCHO SUJETA AL RÉGIMEN DE PROPIEDAD EN CONDOMINIO DENOMINADO "WEECH" EDIFICADO SOBRE EL TABLAJE RÚSTICO TREINTA Y TRES MIL CIENTO NUEVE, UBICADO EN LA LOCALIDAD DE CHICXULUB PUERTO, MUNICIPIO DE PROGRESO, ESTADO DE YUCATÁN, CON UNA SUPERFICIE DE CIENTO NOVENTA PUNTO CINCUENTA Y SIETE METROS CUADRADOS, DE FIGURA IRREGULAR Y QUE CUENTA CON LAS SIGUIENTES MEDIDAS Y COLINDANCIAS: PARTIENDO DEL ÁNGULO NORESTE CON DIRECCIÓN AL SURESTE EN LINEA CURVA MIDE ONCE PUNTO CERO UN METROS, DE ESTE PUNTO CON DIRECCIÓN AL SUROESTE MIDE DIECIOCHO METROS, DE ESTE PUNTO CON DIRECCIÓN AL NOROESTE EN LINEA CURVA MIDE DIEZ PUNTO DIECISEIS METROS, DE ESTE PUNTO CON DIRECCIÓN AL NORESTE HASTA LLEGAR AL PUNTO DE PARTIDA Y CERRAR EL PERÍMETRO MIDE DIECIOCHO PUNTO CERO UN METROS, Y LINDA: AL NORTE, CON EL LOTE CUATROCIENTOS CINCUENTA Y NUEVE; AL SUR, CON EL LOTE CUATROCIENTOS CINCUENTA Y SIETE; AL ESTE, CON USO COMUN VIALIDAD, Y; AL OESTE, CON EL LOTE CUATROCIENTOS CINCUENTA Y TRES.-----

A DICHA UNIDAD EXCLUSIVA LE CORRESPONDE UNA CUOTA DE PARTICIPACION DE 0.17612% (CERO PUNTO DIECISIETE MIL SEISCIENTOS DOCE POR CIENTO).-----
LOTE CUATROCIENTOS CINCUENTA Y NUEVE.- UNIDAD EXCLUSIVA NÚMERO CUATROCIENTOS CINCUENTA Y NUEVE SUJETA AL RÉGIMEN DE PROPIEDAD EN CONDOMINIO DENOMINADO "WEECH" EDIFICADO SOBRE EL TABLAJE RÚSTICO TREINTA Y TRES MIL CIENTO NUEVE, UBICADO EN LA LOCALIDAD DE CHICXULUB PUERTO, MUNICIPIO DE PROGRESO, ESTADO DE YUCATÁN, CON UNA SUPERFICIE DE DOSCIENTOS CINCUENTA PUNTO CUARENTA Y CUATRO METROS CUADRADOS, DE FIGURA IRREGULAR Y QUE CUENTA CON LAS SIGUIENTES MEDIDAS Y COLINDANCIAS: PARTIENDO DEL ÁNGULO SURESTE CON DIRECCIÓN AL SUROESTE MIDE DIECIOCHO PUNTO CERO UN METROS, DE ESTE PUNTO CON DIRECCIÓN AL NOROESTE EN LINEA CURVA MIDE DOCE PUNTO OCHENTA Y UN METROS, DE ESTE PUNTO CON DIRECCIÓN AL NORESTE MIDE DIECIOCHO

PUNTO CERO DOS METROS, DE ESTE PUNTO CON DIRECCIÓN AL SURESTE EN LINEA CURVA HASTA LLEGAR AL PUNTO DE PARTIDA Y CERRAR EL PERÍMETRO MIDE QUINCE PUNTO CERO UN METROS, Y LINDA: AL NORTE, CON EL LOTE CUATROCIENTOS SESENTA; AL SUR, CON EL LOTE CUATROCIENTOS CINCUENTA Y OCHO; AL ESTE, CON USO COMUN VIALIDAD, Y; AL OESTE, CON EL LOTE CUATROCIENTOS CINCUENTA Y DOS.-----

A DICHA UNIDAD EXCLUSIVA LE CORRESPONDE UNA CUOTA DE PARTICIPACION DE 0.23145% (CERO PUNTO VEINTITRES MIL CIENTO CUARENTA Y CINCO POR CIENTO).-

LOTE CUATROCIENTOS SESENTA.- UNIDAD EXCLUSIVA NÚMERO CUATROCIENTOS SESENTA SUJETA AL RÉGIMEN DE PROPIEDAD EN CONDOMINIO DENOMINADO "WEECH" EDIFICADO SOBRE EL TABLAJE RÚSTICO TREINTA Y TRES MIL CIENTO NUEVE, UBICADO EN LA LOCALIDAD DE CHICXULUB PUERTO, MUNICIPIO DE PROGRESO, ESTADO DE YUCATÁN, CON UNA SUPERFICIE DE CIENTO CINCUENTA Y UNO PUNTO VEINTISEIS METROS CUADRADOS, DE FIGURA IRREGULAR Y QUE CUENTA CON LAS SIGUIENTES MEDIDAS Y COLINDANCIAS: PARTIENDO DEL ÁNGULO ESTE CON DIRECCIÓN AL SURESTE EN LINEA CURVA MIDE CUATRO PUNTO VEINTIOCHO METROS, DE ESTE PUNTO CON DIRECCIÓN AL SUROESTE MIDE DIECIOCHO PUNTO CERO DOS METROS, DE ESTE PUNTO CON DIRECCIÓN AL NOROESTE EN LINEA CURVA MIDE CUATRO PUNTO OCHENTA Y UN METROS, DE ESTE PUNTO CON DIRECCIÓN AL NOROESTE EN LINEA CURVA MIDE TRES PUNTO TREINTA Y CINCO METROS, DE ESTE PUNTO CON DIRECCIÓN AL NORESTE MIDE DIECIOCHO PUNTO CERO UN METROS, DE ESTE PUNTO CON DIRECCIÓN AL SURESTE EN LINEA CURVA HASTA LLEGAR AL PUNTO DE PARTIDA Y CERRAR EL PERÍMETRO MIDE CUATRO PUNTO TREINTA Y CINCO METROS, Y LINDA: AL NORTE, CON EL LOTE CUATROCIENTOS SESENTA Y UNO; AL SUR, CON EL LOTE CUATROCIENTOS CINCUENTA Y NUEVE; AL ESTE, CON USO COMUN VIALIDAD, Y; AL OESTE, CON EL LOTE CUATROCIENTOS CINCUENTA Y UNO.-----

A DICHA UNIDAD EXCLUSIVA LE CORRESPONDE UNA CUOTA DE PARTICIPACION DE 0.13979% (CERO PUNTO TRECE MIL NOVECIENTOS SETENTA Y NUEVE POR CIENTO).--

LOTE CUATROCIENTOS SESENTA Y UNO.- UNIDAD EXCLUSIVA NÚMERO CUATROCIENTOS SESENTA Y UNO SUJETA AL RÉGIMEN DE PROPIEDAD EN CONDOMINIO DENOMINADO "WEECH" EDIFICADO SOBRE EL TABLAJE RÚSTICO TREINTA Y TRES MIL CIENTO NUEVE, UBICADO EN LA LOCALIDAD DE CHICXULUB PUERTO, MUNICIPIO DE PROGRESO, ESTADO DE YUCATÁN, CON UNA SUPERFICIE DE CIENTO CINCUENTA Y SEIS PUNTO NOVENTA Y CINCO METROS CUADRADOS, DE FIGURA IRREGULAR Y QUE CUENTA CON LAS SIGUIENTES MEDIDAS Y COLINDANCIAS: PARTIENDO DEL ÁNGULO SURESTE CON DIRECCIÓN AL SUROESTE MIDE DIECIOCHO PUNTO CERO UN METROS, DE ESTE PUNTO CON DIRECCIÓN AL NOROESTE EN LINEA CURVA MIDE OCHO PUNTO CUARENTA Y OCHO METROS, DE ESTE PUNTO CON DIRECCIÓN AL NORESTE MIDE DIECIOCHO METROS, DE ESTE PUNTO CON DIRECCIÓN AL SURESTE EN LINEA CURVA HASTA LLEGAR AL PUNTO DE PARTIDA Y CERRAR EL PERÍMETRO MIDE OCHO PUNTO NOVENTA Y CINCO METROS, Y LINDA: AL NORTE, CON EL LOTE CUATROCIENTOS SESENTA Y DOS; AL SUR, CON EL LOTE CUATROCIENTOS SESENTA; AL ESTE, CON USO COMUN VIALIDAD, Y; AL OESTE, CON EL LOTE CUATROCIENTOS CINCUENTA.-----

A DICHA UNIDAD EXCLUSIVA LE CORRESPONDE UNA CUOTA DE PARTICIPACION DE 0.14505% (CERO PUNTO CATORCE MIL QUINIENTOS CINCO POR CIENTO).-----

LOTE CUATROCIENTOS SESENTA Y DOS.- UNIDAD EXCLUSIVA NÚMERO CUATROCIENTOS SESENTA Y DOS SUJETA AL RÉGIMEN DE PROPIEDAD EN CONDOMINIO DENOMINADO "WEECH" EDIFICADO SOBRE EL TABLAJE RÚSTICO TREINTA Y TRES MIL CIENTO NUEVE, UBICADO EN LA LOCALIDAD DE CHICXULUB PUERTO, MUNICIPIO DE



PROGRESO, ESTADO DE YUCATÁN, CON UNA SUPERFICIE DE CIENTO CINCUENTA Y UNO PUNTO OCHENTA Y OCHO METROS CUADRADOS, DE FIGURA IRREGULAR Y QUE CUENTA CON

LAS SIGUIENTES MEDIDAS Y COLINDANCIAS: PARTIENDO DEL ÁNGULO SURESTE CON DIRECCIÓN AL SUROESTE MIDE DIECIOCHO METROS, DE ESTE PUNTO CON DIRECCIÓN AL NOROESTE EN LINEA CURVA MIDE SIETE PUNTO NOVENTA Y CINCO METROS, DE ESTE PUNTO CON DIRECCIÓN AL NORESTE MIDE DIECIOCHO METROS, DE ESTE PUNTO CON DIRECCIÓN AL SURESTE EN LINEA CURVA HASTA LLEGAR AL PUNTO DE PARTIDA Y CERRAR EL PERÍMETRO MIDE OCHO PUNTO NOVENTA Y DOS METROS, Y LINDA: AL NORTE, CON EL LOTE CUATROCIENTOS SESENTA Y TRES; AL SUR, CON EL LOTE CUATROCIENTOS SESENTA Y UNO; AL ESTE, CON USO COMUN VIALIDAD, Y; AL OESTE, CON EL LOTE CUATROCIENTOS CUARENTA Y NUEVE.-----

A DICHA UNIDAD EXCLUSIVA LE CORRESPONDE UNA CUOTA DE PARTICIPACION DE 0.14037% (CERO PUNTO CATORCE MIL TREINTA Y SIETE POR CIENTO).-----

LOTE CUATROCIENTOS SESENTA Y TRES.- UNIDAD EXCLUSIVA NÚMERO CUATROCIENTOS SESENTA Y TRES SUJETA AL RÉGIMEN DE PROPIEDAD EN CONDOMINIO DENOMINADO "WEECH" EDIFICADO SOBRE EL TABLAJE RÚSTICO TREINTA Y TRES MIL CIENTO NUEVE, UBICADO EN LA LOCALIDAD DE CHICXULUB PUERTO, MUNICIPIO DE PROGRESO, ESTADO DE YUCATÁN, CON UNA SUPERFICIE DE DOSCIENTOS CINCUENTA PUNTO VEINTISIETE METROS CUADRADOS, DE FIGURA IRREGULAR Y QUE CUENTA CON LAS SIGUIENTES MEDIDAS Y COLINDANCIAS: PARTIENDO DEL ÁNGULO SURESTE CON DIRECCIÓN AL SUROESTE MIDE DIECIOCHO METROS, DE ESTE PUNTO CON DIRECCIÓN AL NOROESTE EN LINEA CURVA MIDE DOCE PUNTO SETENTA Y DOS METROS, DE ESTE PUNTO CON DIRECCIÓN AL NORESTE MIDE DIECIOCHO PUNTO CERO DOS METROS, DE ESTE PUNTO CON DIRECCIÓN AL SURESTE EN LINEA CURVA HASTA LLEGAR AL PUNTO DE PARTIDA Y CERRAR EL PERÍMETRO MIDE QUINCE METROS, Y LINDA: AL NORTE, CON EL LOTE CUATROCIENTOS SESENTA Y CUATRO; AL SUR, CON EL LOTE CUATROCIENTOS SESENTA Y DOS; AL ESTE, CON USO COMUN VIALIDAD, Y; AL OESTE, CON EL LOTE CUATROCIENTOS CUARENTA Y OCHO.-----

A DICHA UNIDAD EXCLUSIVA LE CORRESPONDE UNA CUOTA DE PARTICIPACION DE 0.23130% (CERO PUNTO VEINTITRES MIL CIENTO TREINTA POR CIENTO).-----

LOTE CUATROCIENTOS SESENTA Y CUATRO.- UNIDAD EXCLUSIVA NÚMERO CUATROCIENTOS SESENTA Y CUATRO SUJETA AL RÉGIMEN DE PROPIEDAD EN CONDOMINIO DENOMINADO "WEECH" EDIFICADO SOBRE EL TABLAJE RÚSTICO TREINTA Y TRES MIL CIENTO NUEVE, UBICADO EN LA LOCALIDAD DE CHICXULUB PUERTO, MUNICIPIO DE PROGRESO, ESTADO DE YUCATÁN, CON UNA SUPERFICIE DE CIENTO CUARENTA Y SIETE PUNTO TREINTA Y OCHO METROS CUADRADOS, DE FIGURA IRREGULAR Y QUE CUENTA CON LAS SIGUIENTES MEDIDAS Y COLINDANCIAS: PARTIENDO DEL ÁNGULO SURESTE CON DIRECCIÓN AL SUROESTE MIDE DIECIOCHO PUNTO CERO DOS METROS, DE ESTE PUNTO CON DIRECCIÓN AL NOROESTE EN LINEA CURVA MIDE OCHO METROS, DE ESTE PUNTO CON DIRECCIÓN AL NORESTE MIDE DIECISIETE PUNTO SETENTA Y DOS METROS, DE ESTE PUNTO CON DIRECCIÓN AL SURESTE EN LINEA CURVA HASTA LLEGAR AL PUNTO DE PARTIDA Y CERRAR EL PERÍMETRO MIDE OCHO PUNTO CUARENTA Y OCHO METROS, Y LINDA: AL NORTE, CON EL LOTE CUATROCIENTOS SESENTA Y CINCO; AL SUR, CON EL LOTE CUATROCIENTOS SESENTA Y TRES; AL ESTE, CON USO COMUN VIALIDAD, Y; AL OESTE, CON EL LOTE CUATROCIENTOS CUARENTA Y SIETE.-----

A DICHA UNIDAD EXCLUSIVA LE CORRESPONDE UNA CUOTA DE PARTICIPACION DE 0.13621% (CERO PUNTO TRECE MIL SEISCIENTOS VEINTIUN POR CIENTO).-----

LOTE CUATROCIENTOS SESENTA Y CINCO.- UNIDAD EXCLUSIVA NÚMERO CUATROCIENTOS SESENTA Y CINCO SUJETA AL RÉGIMEN DE PROPIEDAD EN CONDOMINIO DENOMINADO "WEECH" EDIFICADO SOBRE EL TABLAJE RÚSTICO TREINTA Y TRES MIL CIENTO NUEVE, UBICADO EN LA LOCALIDAD DE CHICXULUB PUERTO, MUNICIPIO DE PROGRESO, ESTADO DE YUCATÁN, CON UNA SUPERFICIE DE DOSCIENTOS CUARENTA Y UNO PUNTO CUARENTA Y DOS METROS CUADRADOS, DE FIGURA IRREGULAR Y QUE CUENTA CON LAS SIGUIENTES MEDIDAS Y COLINDANCIAS: PARTIENDO DEL ÁNGULO SURESTE CON DIRECCIÓN AL SUROESTE MIDE DIECISIETE PUNTO SETENTA Y TRES METROS, DE ESTE PUNTO CON DIRECCIÓN AL NOROESTE EN LINEA CURVA MIDE DOCE PUNTO OCHENTA METROS, DE ESTE PUNTO CON DIRECCIÓN AL NORESTE MIDE DIECISIETE PUNTO DIECISEIS METROS, DE ESTE PUNTO CON DIRECCIÓN AL SURESTE EN LINEA CURVA HASTA LLEGAR AL PUNTO DE PARTIDA Y CERRAR EL PERÍMETRO MIDE CATORCE PUNTO NOVENTA Y UN METROS, Y LINDA: AL NORTE, CON EL LOTE CUATROCIENTOS SESENTA Y SEIS; AL SUR, CON EL LOTE CUATROCIENTOS SESENTA Y CUATRO; AL ESTE, CON USO COMUN VIALIDAD, Y; AL OESTE, CON EL LOTE CUATROCIENTOS CUARENTA Y SEIS.-----

A DICHA UNIDAD EXCLUSIVA LE CORRESPONDE UNA CUOTA DE PARTICIPACION DE 0.22312% (CERO PUNTO VEINTIDOS MIL TRESCIENTOS DOCE POR CIENTO).-----

LOTE CUATROCIENTOS SESENTA Y SEIS.- UNIDAD EXCLUSIVA NÚMERO CUATROCIENTOS SESENTA Y SEIS SUJETA AL RÉGIMEN DE PROPIEDAD EN CONDOMINIO DENOMINADO "WEECH" EDIFICADO SOBRE EL TABLAJE RÚSTICO TREINTA Y TRES MIL CIENTO NUEVE, UBICADO EN LA LOCALIDAD DE CHICXULUB PUERTO, MUNICIPIO DE PROGRESO, ESTADO DE YUCATÁN, CON UNA SUPERFICIE DE CIENTO CUARENTA Y CUATRO PUNTO DIECISEIS METROS CUADRADOS, DE FIGURA IRREGULAR Y QUE CUENTA CON LAS SIGUIENTES MEDIDAS Y COLINDANCIAS: PARTIENDO DEL ÁNGULO SURESTE CON DIRECCIÓN AL SUROESTE MIDE DIECISIETE PUNTO DIECISEIS METROS, DE ESTE PUNTO CON DIRECCIÓN AL NOROESTE EN LINEA CURVA MIDE OCHO PUNTO DOCE METROS, DE ESTE PUNTO CON DIRECCIÓN AL NORESTE MIDE DIECISEIS PUNTO SETENTA Y OCHO METROS, DE ESTE PUNTO CON DIRECCIÓN AL SURESTE EN LINEA CURVA HASTA LLEGAR AL PUNTO DE PARTIDA Y CERRAR EL PERÍMETRO MIDE OCHO PUNTO NOVENTA Y UN METROS, Y LINDA: AL NORTE, CON EL LOTE CUATROCIENTOS SESENTA Y SIETE; AL SUR, CON EL LOTE CUATROCIENTOS SESENTA Y CINCO; AL ESTE, CON USO COMUN VIALIDAD, Y; AL OESTE, CON EL LOTE CUATROCIENTOS CUARENTA Y CINCO.-----

A DICHA UNIDAD EXCLUSIVA LE CORRESPONDE UNA CUOTA DE PARTICIPACION DE 0.13323% (CERO PUNTO TRECE MIL TRESCIENTOS VEINTITRES POR CIENTO).-----

LOTE CUATROCIENTOS SESENTA Y SIETE.- UNIDAD EXCLUSIVA NÚMERO CUATROCIENTOS SESENTA Y SIETE SUJETA AL RÉGIMEN DE PROPIEDAD EN CONDOMINIO DENOMINADO "WEECH" EDIFICADO SOBRE EL TABLAJE RÚSTICO TREINTA Y TRES MIL CIENTO NUEVE, UBICADO EN LA LOCALIDAD DE CHICXULUB PUERTO, MUNICIPIO DE PROGRESO, ESTADO DE YUCATÁN, CON UNA SUPERFICIE DE CIENTO TREINTA Y NUEVE PUNTO SESENTA Y SEIS METROS CUADRADOS, DE FIGURA IRREGULAR Y QUE CUENTA CON LAS SIGUIENTES MEDIDAS Y COLINDANCIAS: PARTIENDO DEL ÁNGULO SURESTE CON DIRECCIÓN AL SUROESTE MIDE DIECISEIS PUNTO SETENTA Y OCHO METROS, DE ESTE PUNTO CON DIRECCIÓN AL NOROESTE EN LINEA CURVA MIDE OCHO PUNTO TREINTA METROS, DE ESTE PUNTO CON DIRECCIÓN AL NORESTE MIDE DIECISEIS PUNTO SESENTA Y SEIS METROS, DE ESTE PUNTO CON DIRECCIÓN AL SURESTE HASTA LLEGAR AL PUNTO DE PARTIDA Y CERRAR EL PERÍMETRO MIDE OCHO PUNTO CUARENTA Y OCHO METROS, Y LINDA: AL NORTE, CON EL LOTE CUATROCIENTOS SESENTA Y OCHO; AL SUR, CON EL LOTE



CUATROCIENTOS SESENTA Y SEIS; AL ESTE, CON USO COMUN VIALIDAD, Y; AL OESTE, CON EL LOTE CUATROCIENTOS CUARENTA Y CUATRO.-----

A DICHA UNIDAD EXCLUSIVA LE CORRESPONDE UNA CUOTA DE PARTICIPACION DE 0.12907% (CERO PUNTO DOCE MIL NOVECIENTOS SIETE POR CIENTO).-----

LOTE CUATROCIENTOS SESENTA Y OCHO.- UNIDAD EXCLUSIVA NÚMERO CUATROCIENTOS SESENTA Y OCHO SUJETA AL RÉGIMEN DE PROPIEDAD EN CONDOMINIO DENOMINADO "WEECH" EDIFICADO SOBRE EL TABLAJE RÚSTICO TREINTA Y TRES MIL CIENTO NUEVE, UBICADO EN LA LOCALIDAD DE CHICXULUB PUERTO, MUNICIPIO DE PROGRESO, ESTADO DE YUCATÁN, CON UNA SUPERFICIE DE CIENTO NOVENTA Y CUATRO PUNTO OCHENTA Y DOS METROS CUADRADOS, DE FIGURA IRREGULAR Y QUE CUENTA CON LAS SIGUIENTES MEDIDAS Y COLINDANCIAS: PARTIENDO DEL ÁNGULO NOROESTE CON DIRECCIÓN AL SURESTE MIDE DOCE PUNTO CUARENTA Y CUATRO METROS, DE ESTE PUNTO CON DIRECCIÓN AL SUROESTE MIDE DIECISEIS PUNTO SESENTA Y SEIS METROS, DE ESTE PUNTO CON DIRECCIÓN AL NOROESTE EN LINEA CURVA MIDE DIEZ PUNTO SETENTA Y CINCO METROS, DE ESTE PUNTO CON DIRECCIÓN AL NORESTE HASTA LLEGAR AL PUNTO DE PARTIDA Y CERRAR EL PERÍMETRO MIDE DIECISIETE PUNTO VEINTICINCO METROS, Y LINDA: AL NORTE, CON EL LOTE CUATROCIENTOS SESENTA Y NUEVE; AL SUR, CON EL LOTE CUATROCIENTOS SESENTA Y SIETE; AL ESTE, CON USO COMUN VIALIDAD, Y; AL OESTE, CON EL LOTE CUATROCIENTOS CUARENTA Y TRES.-----

A DICHA UNIDAD EXCLUSIVA LE CORRESPONDE UNA CUOTA DE PARTICIPACION DE 0.18005% (CERO PUNTO DIECIOCHO MIL CINCO POR CIENTO).-----

LOTE CUATROCIENTOS SESENTA Y NUEVE.- UNIDAD EXCLUSIVA NÚMERO CUATROCIENTOS SESENTA Y NUEVE SUJETA AL RÉGIMEN DE PROPIEDAD EN CONDOMINIO DENOMINADO "WEECH" EDIFICADO SOBRE EL TABLAJE RÚSTICO TREINTA Y TRES MIL CIENTO NUEVE, UBICADO EN LA LOCALIDAD DE CHICXULUB PUERTO, MUNICIPIO DE PROGRESO, ESTADO DE YUCATÁN, CON UNA SUPERFICIE DE CIENTO SETENTA Y DOS PUNTO CERO OCHO METROS CUADRADOS, DE FIGURA IRREGULAR Y QUE CUENTA CON LAS SIGUIENTES MEDIDAS Y COLINDANCIAS: PARTIENDO DEL ÁNGULO NOROESTE CON DIRECCIÓN AL SURESTE MIDE DIEZ PUNTO ONCE METROS, DE ESTE PUNTO CON DIRECCIÓN AL SUROESTE MIDE DIECISIETE PUNTO VEINTICINCO METROS, DE ESTE PUNTO CON DIRECCIÓN AL NOROESTE EN LINEA CURVA MIDE NUEVE PUNTO CINCUENTA METROS, DE ESTE PUNTO CON DIRECCIÓN AL NORESTE HASTA LLEGAR AL PUNTO DE PARTIDA Y CERRAR EL PERÍMETRO MIDE DIECIOCHO PUNTO VEINTISIETE METROS, Y LINDA: AL NORTE, CON LOS LOTES CUATROCIENTOS TREINTA Y OCHO, Y CON EL CUATROCIENTOS TREINTA Y NUEVE; AL SUR, CON EL LOTE CUATROCIENTOS SESENTA Y OCHO; AL ESTE, CON USO COMUN VIALIDAD, Y; AL OESTE, CON EL LOTE CUATROCIENTOS CUARENTA Y DOS.-----

A DICHA UNIDAD EXCLUSIVA LE CORRESPONDE UNA CUOTA DE PARTICIPACION DE 0.15903% (CERO PUNTO QUINCE MIL NOVECIENTOS TRES POR CIENTO).-----

LOTE CUATROCIENTOS SETENTA.- UNIDAD EXCLUSIVA NÚMERO CUATROCIENTOS SETENTA SUJETA AL RÉGIMEN DE PROPIEDAD EN CONDOMINIO DENOMINADO "WEECH" EDIFICADO SOBRE EL TABLAJE RÚSTICO TREINTA Y TRES MIL CIENTO NUEVE, UBICADO EN LA LOCALIDAD DE CHICXULUB PUERTO, MUNICIPIO DE PROGRESO, ESTADO DE YUCATÁN, CON UNA SUPERFICIE DE DOSCIENTOS TRES PUNTO SESENTA Y CUATRO METROS CUADRADOS, DE FIGURA IRREGULAR Y QUE CUENTA CON LAS SIGUIENTES MEDIDAS Y COLINDANCIAS: PARTIENDO DEL ÁNGULO NORESTE CON DIRECCIÓN AL SUROESTE MIDE VEINTE METROS, DE ESTE PUNTO CON DIRECCIÓN AL NOROESTE MIDE CUATRO PUNTO SETENTA Y CINCO METROS, DE ESTE PUNTO CON DIRECCIÓN AL NOROESTE EN LINEA CURVA

MIDE TRES PUNTO CINCUENTA Y SEIS METROS, DE ESTE PUNTO CON DIRECCIÓN AL NOROESTE EN LINEA CURVA MIDE CINCO PUNTO CERO OCHO METROS, DE ESTE PUNTO CON DIRECCIÓN AL NORESTE MIDE QUINCE PUNTO CUARENTA METROS, DE ESTE PUNTO CON DIRECCIÓN AL SURESTE HASTA LLEGAR AL PUNTO DE PARTIDA Y CERRAR EL PERÍMETRO MIDE ONCE METROS, Y LINDA: AL NORTE, CON EL LOTE CUATROCIENTOS VEINTIUNO; AL SUR, CON USO COMUN VIALIDAD; AL ESTE, CON EL LOTE CUATROCIENTOS SETENTA Y UNO, Y; AL OESTE, CON EL LOTE CUATROCIENTOS TREINTA Y SIETE.-----

A DICHA UNIDAD EXCLUSIVA LE CORRESPONDE UNA CUOTA DE PARTICIPACION DE 0.18820% (CERO PUNTO DIECIOCHO MIL OCHOCIENTOS VEINTE POR CIENTO).-----

LOTE CUATROCIENTOS SETENTA Y UNO.- UNIDAD EXCLUSIVA NÚMERO CUATROCIENTOS SETENTA Y UNO SUJETA AL RÉGIMEN DE PROPIEDAD EN CONDOMINIO DENOMINADO "WEECH" EDIFICADO SOBRE EL TABLAJE RÚSTICO TREINTA Y TRES MIL CIENTO NUEVE, UBICADO EN LA LOCALIDAD DE CHICXULUB PUERTO, MUNICIPIO DE PROGRESO, ESTADO DE YUCATÁN, CON UNA SUPERFICIE DE DOSCIENTOS METROS CUADRADOS, DE FIGURA REGULAR Y QUE MIDE DIEZ PUNTO DIECIOCHO METROS DE FRENTE POR VEINTE METROS DE FONDO Y LINDA: AL NORTE, CON EL LOTE CUATROCIENTOS VEINTE; AL SUR, CON USO COMUN VIALIDAD; AL ESTE, CON EL LOTE CUATROCIENTOS SETENTA Y DOS, Y; AL OESTE, CON EL LOTE CUATROCIENTOS SETENTA.-----

A DICHA UNIDAD EXCLUSIVA LE CORRESPONDE UNA CUOTA DE PARTICIPACION DE 0.18484% (CERO PUNTO DIECIOCHO MIL CUATROCIENTOS OCHENTA Y CUATRO POR CIENTO).-----

LOTE CUATROCIENTOS SETENTA Y DOS.- UNIDAD EXCLUSIVA NÚMERO CUATROCIENTOS SETENTA Y DOS SUJETA AL RÉGIMEN DE PROPIEDAD EN CONDOMINIO DENOMINADO "WEECH" EDIFICADO SOBRE EL TABLAJE RÚSTICO TREINTA Y TRES MIL CIENTO NUEVE, UBICADO EN LA LOCALIDAD DE CHICXULUB PUERTO, MUNICIPIO DE PROGRESO, ESTADO DE YUCATÁN, CON UNA SUPERFICIE DE DOSCIENTOS METROS CUADRADOS, DE FIGURA REGULAR Y QUE MIDE DIEZ PUNTO DIECIOCHO METROS DE FRENTE POR VEINTE METROS DE FONDO Y LINDA: AL NORTE, CON EL LOTE CUATROCIENTOS DIECINUEVE; AL SUR, CON USO COMUN VIALIDAD; AL ESTE, CON EL LOTE CUATROCIENTOS SETENTA Y TRES, Y; AL OESTE, CON EL LOTE CUATROCIENTOS SETENTA Y UNO.-----

A DICHA UNIDAD EXCLUSIVA LE CORRESPONDE UNA CUOTA DE PARTICIPACION DE 0.18484% (CERO PUNTO DIECIOCHO MIL CUATROCIENTOS OCHENTA Y CUATRO POR CIENTO).-----

LOTE CUATROCIENTOS SETENTA Y TRES.- UNIDAD EXCLUSIVA NÚMERO CUATROCIENTOS SETENTA Y TRES SUJETA AL RÉGIMEN DE PROPIEDAD EN CONDOMINIO DENOMINADO "WEECH" EDIFICADO SOBRE EL TABLAJE RÚSTICO TREINTA Y TRES MIL CIENTO NUEVE, UBICADO EN LA LOCALIDAD DE CHICXULUB PUERTO, MUNICIPIO DE PROGRESO, ESTADO DE YUCATÁN, CON UNA SUPERFICIE DE DOSCIENTOS METROS CUADRADOS, DE FIGURA REGULAR Y QUE MIDE DIEZ PUNTO DIECIOCHO METROS DE FRENTE POR VEINTE METROS DE FONDO Y LINDA: AL NORTE, CON EL LOTE CUATROCIENTOS DIECIOCHO; AL SUR, CON USO COMUN VIALIDAD; AL ESTE, CON EL LOTE CUATROCIENTOS SETENTA Y CUATRO, Y; AL OESTE, CON EL LOTE CUATROCIENTOS SETENTA Y DOS.-----

A DICHA UNIDAD EXCLUSIVA LE CORRESPONDE UNA CUOTA DE PARTICIPACION DE 0.18484% (CERO PUNTO DIECIOCHO MIL CUATROCIENTOS OCHENTA Y CUATRO POR CIENTO).-----



LOTE CUATROCIENTOS SETENTA Y CUATRO.- UNIDAD EXCLUSIVA NÚMERO CUATROCIENTOS SETENTA Y CUATRO SUJETA AL RÉGIMEN DE PROPIEDAD EN CONDOMINIO DENOMINADO "WEECH" EDIFICADO SOBRE EL TABLAJE RÚSTICO TREINTA Y TRES MIL CIENTO NUEVE, UBICADO EN LA LOCALIDAD DE CHICXULUB PUERTO, MUNICIPIO DE PROGRESO, ESTADO DE YUCATÁN, CON UNA SUPERFICIE DE DOSCIENTOS METROS CUADRADOS, DE FIGURA REGULAR Y QUE MIDE DIEZ PUNTO DIECIOCHO METROS DE FRENTE POR VEINTE METROS DE FONDO Y LINDA: AL NORTE, CON EL LOTE CUATROCIENTOS DIECISIETE; AL SUR, CON USO COMUN VIALIDAD; AL ESTE, CON EL LOTE CUATROCIENTOS SETENTA Y CINCO, Y; AL OESTE, CON EL LOTE CUATROCIENTOS SETENTA Y TRES.-----

A DICHA UNIDAD EXCLUSIVA LE CORRESPONDE UNA CUOTA DE PARTICIPACION DE 0.18484% (CERO PUNTO DIECIOCHO MIL CUATROCIENTOS OCHENTA Y CUATRO POR CIENTO).-----

LOTE CUATROCIENTOS SETENTA Y CINCO.- UNIDAD EXCLUSIVA NÚMERO CUATROCIENTOS SETENTA Y CINCO SUJETA AL RÉGIMEN DE PROPIEDAD EN CONDOMINIO DENOMINADO "WEECH" EDIFICADO SOBRE EL TABLAJE RÚSTICO TREINTA Y TRES MIL CIENTO NUEVE, UBICADO EN LA LOCALIDAD DE CHICXULUB PUERTO, MUNICIPIO DE PROGRESO, ESTADO DE YUCATÁN, CON UNA SUPERFICIE DE DOSCIENTOS METROS CUADRADOS, DE FIGURA REGULAR Y QUE MIDE DIEZ PUNTO DIECIOCHO METROS DE FRENTE POR VEINTE METROS DE FONDO Y LINDA: AL NORTE, CON EL LOTE CUATROCIENTOS DIECISEIS; AL SUR, CON USO COMUN VIALIDAD; AL ESTE, CON EL LOTE CUATROCIENTOS SETENTA Y SEIS, Y; AL OESTE, CON EL LOTE CUATROCIENTOS SETENTA Y CUATRO.-----

A DICHA UNIDAD EXCLUSIVA LE CORRESPONDE UNA CUOTA DE PARTICIPACION DE 0.18484% (CERO PUNTO DIECIOCHO MIL CUATROCIENTOS OCHENTA Y CUATRO POR CIENTO).-----

LOTE CUATROCIENTOS SETENTA Y SEIS.- UNIDAD EXCLUSIVA NÚMERO CUATROCIENTOS SETENTA Y SEIS SUJETA AL RÉGIMEN DE PROPIEDAD EN CONDOMINIO DENOMINADO "WEECH" EDIFICADO SOBRE EL TABLAJE RÚSTICO TREINTA Y TRES MIL CIENTO NUEVE, UBICADO EN LA LOCALIDAD DE CHICXULUB PUERTO, MUNICIPIO DE PROGRESO, ESTADO DE YUCATÁN, CON UNA SUPERFICIE DE DOSCIENTOS CINCUENTA Y UNO PUNTO CINCUENTA Y DOS METROS CUADRADOS, DE FIGURA REGULAR Y QUE MIDE DOCE PUNTO OCHENTA METROS DE FRENTE POR VEINTE METROS DE FONDO Y LINDA: AL NORTE, CON EL LOTE CUATROCIENTOS QUINCE; AL SUR, CON USO COMUN VIALIDAD; AL ESTE, CON EL LOTE CUATROCIENTOS SETENTA Y SIETE, Y; AL OESTE, CON EL LOTE CUATROCIENTOS SETENTA Y CINCO.-----

A DICHA UNIDAD EXCLUSIVA LE CORRESPONDE UNA CUOTA DE PARTICIPACION DE 0.23245% (CERO PUNTO VEINTITRES MIL DOSCIENTOS CUARENTA Y CINCO POR CIENTO).-----

LOTE CUATROCIENTOS SETENTA Y SIETE.- UNIDAD EXCLUSIVA NÚMERO CUATROCIENTOS SETENTA Y SIETE SUJETA AL RÉGIMEN DE PROPIEDAD EN CONDOMINIO DENOMINADO "WEECH" EDIFICADO SOBRE EL TABLAJE RÚSTICO TREINTA Y TRES MIL CIENTO NUEVE, UBICADO EN LA LOCALIDAD DE CHICXULUB PUERTO, MUNICIPIO DE PROGRESO, ESTADO DE YUCATÁN, CON UNA SUPERFICIE DE DOSCIENTOS METROS CUADRADOS, DE FIGURA REGULAR Y QUE MIDE DIEZ PUNTO DIECIOCHO METROS DE FRENTE POR VEINTE METROS DE FONDO Y LINDA: AL NORTE, CON EL LOTE CUATROCIENTOS CATORCE; AL SUR, CON USO COMUN VIALIDAD; AL ESTE, CON EL LOTE

CUATROCIENTOS SETENTA Y OCHO, Y; AL OESTE, CON EL LOTE CUATROCIENTOS SETENTA Y SEIS.-----

A DICHA UNIDAD EXCLUSIVA LE CORRESPONDE UNA CUOTA DE PARTICIPACION DE 0.18484% (CERO PUNTO DIECIOCHO MIL CUATROCIENTOS OCHENTA Y CUATRO POR CIENTO).-----

LOTE CUATROCIENTOS SETENTA Y OCHO.- UNIDAD EXCLUSIVA NÚMERO CUATROCIENTOS SETENTA Y OCHO SUJETA AL RÉGIMEN DE PROPIEDAD EN CONDOMINIO DENOMINADO "WEECH" EDIFICADO SOBRE EL TABLAJE RÚSTICO TREINTA Y TRES MIL CIENTO NUEVE, UBICADO EN LA LOCALIDAD DE CHICXULUB PUERTO, MUNICIPIO DE PROGRESO, ESTADO DE YUCATÁN, CON UNA SUPERFICIE DE DOSCIENTOS METROS CUADRADOS, DE FIGURA REGULAR Y QUE MIDE DIEZ PUNTO DIECIOCHO METROS DE FRENTE POR VEINTE METROS DE FONDO Y LINDA: AL NORTE, CON EL LOTE CUATROCIENTOS TRECE; AL SUR, CON USO COMUN VIALIDAD; AL ESTE, CON EL LOTE CUATROCIENTOS SETENTA Y NUEVE, Y; AL OESTE, CON EL LOTE CUATROCIENTOS SETENTA Y SIETE.-----

A DICHA UNIDAD EXCLUSIVA LE CORRESPONDE UNA CUOTA DE PARTICIPACION DE 0.18484% (CERO PUNTO DIECIOCHO MIL CUATROCIENTOS OCHENTA Y CUATRO POR CIENTO).-----

LOTE CUATROCIENTOS SETENTA Y NUEVE.- UNIDAD EXCLUSIVA NÚMERO CUATROCIENTOS SETENTA Y NUEVE SUJETA AL RÉGIMEN DE PROPIEDAD EN CONDOMINIO DENOMINADO "WEECH" EDIFICADO SOBRE EL TABLAJE RÚSTICO TREINTA Y TRES MIL CIENTO NUEVE, UBICADO EN LA LOCALIDAD DE CHICXULUB PUERTO, MUNICIPIO DE PROGRESO, ESTADO DE YUCATÁN, CON UNA SUPERFICIE DE DOSCIENTOS METROS CUADRADOS, DE FIGURA REGULAR Y QUE MIDE DIEZ PUNTO DIECIOCHO METROS DE FRENTE POR VEINTE METROS DE FONDO Y LINDA: AL NORTE, CON EL LOTE CUATROCIENTOS DOCE; AL SUR, CON USO COMUN VIALIDAD; AL ESTE, CON EL LOTE CUATROCIENTOS OCHENTA, Y; AL OESTE, CON EL LOTE CUATROCIENTOS SETENTA Y OCHO.-----

A DICHA UNIDAD EXCLUSIVA LE CORRESPONDE UNA CUOTA DE PARTICIPACION DE 0.18484% (CERO PUNTO DIECIOCHO MIL CUATROCIENTOS OCHENTA Y CUATRO POR CIENTO).-----

LOTE CUATROCIENTOS OCHENTA.- UNIDAD EXCLUSIVA NÚMERO CUATROCIENTOS OCHENTA SUJETA AL RÉGIMEN DE PROPIEDAD EN CONDOMINIO DENOMINADO "WEECH" EDIFICADO SOBRE EL TABLAJE RÚSTICO TREINTA Y TRES MIL CIENTO NUEVE, UBICADO EN LA LOCALIDAD DE CHICXULUB PUERTO, MUNICIPIO DE PROGRESO, ESTADO DE YUCATÁN, CON UNA SUPERFICIE DE DOSCIENTOS METROS CUADRADOS, DE FIGURA REGULAR Y QUE MIDE DIEZ PUNTO DIECIOCHO METROS DE FRENTE POR VEINTE METROS DE FONDO Y LINDA: AL NORTE, CON EL LOTE CUATROCIENTOS ONCE; AL SUR, CON USO COMUN VIALIDAD; AL ESTE, CON EL LOTE CUATROCIENTOS OCHENTA Y UNO, Y; AL OESTE, CON EL LOTE CUATROCIENTOS SETENTA Y NUEVE.-----

A DICHA UNIDAD EXCLUSIVA LE CORRESPONDE UNA CUOTA DE PARTICIPACION DE 0.18484% (CERO PUNTO DIECIOCHO MIL CUATROCIENTOS OCHENTA Y CUATRO POR CIENTO).-----

LOTE CUATROCIENTOS OCHENTA Y UNO.- UNIDAD EXCLUSIVA NÚMERO CUATROCIENTOS OCHENTA Y UNO SUJETA AL RÉGIMEN DE PROPIEDAD EN CONDOMINIO DENOMINADO "WEECH" EDIFICADO SOBRE EL TABLAJE RÚSTICO TREINTA Y TRES MIL CIENTO NUEVE, UBICADO EN LA LOCALIDAD DE CHICXULUB PUERTO, MUNICIPIO DE PROGRESO, ESTADO DE YUCATÁN, CON UNA SUPERFICIE DE



DOSCIENTOS METROS CUADRADOS, DE FIGURA REGULAR Y QUE MIDE DIEZ PUNTO DIECIOCHO METROS DE FRENTE POR VEINTE METROS DE FONDO Y LINDA: AL NORTE, CON EL LOTE CUATROCIENTOS DIEZ; AL SUR, CON USO COMUN VIALIDAD; AL ESTE, CON EL LOTE CUATROCIENTOS OCHENTA Y DOS, Y; AL OESTE, CON EL LOTE CUATROCIENTOS OCHENTA.-----

A DICHA UNIDAD EXCLUSIVA LE CORRESPONDE UNA CUOTA DE PARTICIPACION DE 0.18484% (CERO PUNTO DIECIOCHO MIL CUATROCIENTOS OCHENTA Y CUATRO POR CIENTO).-----

LOTE CUATROCIENTOS OCHENTA Y DOS.- UNIDAD EXCLUSIVA NÚMERO CUATROCIENTOS OCHENTA Y DOS SUJETA AL RÉGIMEN DE PROPIEDAD EN CONDOMINIO DENOMINADO "WEECH" EDIFICADO SOBRE EL TABLAJE RÚSTICO TREINTA Y TRES MIL CIENTO NUEVE, UBICADO EN LA LOCALIDAD DE CHICXULUB PUERTO, MUNICIPIO DE PROGRESO, ESTADO DE YUCATÁN, CON UNA SUPERFICIE DE DOSCIENTOS CINCUENTA Y UNO PUNTO CINCUENTA Y DOS METROS CUADRADOS, DE FIGURA REGULAR Y QUE MIDE DOCE PUNTO OCHENTA METROS DE FRENTE POR VEINTE METROS DE FONDO Y LINDA: AL NORTE, CON EL LOTE CUATROCIENTOS NUEVE; AL SUR, CON USO COMUN VIALIDAD; AL ESTE, CON EL LOTE CUATROCIENTOS OCHENTA Y TRES, Y; AL OESTE, CON EL LOTE CUATROCIENTOS OCHENTA Y UNO.-----

A DICHA UNIDAD EXCLUSIVA LE CORRESPONDE UNA CUOTA DE PARTICIPACION DE 0.23245% (CERO PUNTO VEINTITRES MIL DOSCIENTOS CUARENTA Y CINCO POR CIENTO).-----

LOTE CUATROCIENTOS OCHENTA Y TRES.- UNIDAD EXCLUSIVA NÚMERO CUATROCIENTOS OCHENTA Y TRES SUJETA AL RÉGIMEN DE PROPIEDAD EN CONDOMINIO DENOMINADO "WEECH" EDIFICADO SOBRE EL TABLAJE RÚSTICO TREINTA Y TRES MIL CIENTO NUEVE, UBICADO EN LA LOCALIDAD DE CHICXULUB PUERTO, MUNICIPIO DE PROGRESO, ESTADO DE YUCATÁN, CON UNA SUPERFICIE DE DOSCIENTOS METROS CUADRADOS, DE FIGURA REGULAR Y QUE MIDE DIEZ PUNTO DIECIOCHO METROS DE FRENTE POR VEINTE METROS DE FONDO Y LINDA: AL NORTE, CON EL LOTE CUATROCIENTOS OCHO; AL SUR, CON USO COMUN VIALIDAD; AL ESTE, CON EL LOTE CUATROCIENTOS OCHENTA Y CUATRO, Y; AL OESTE, CON EL LOTE CUATROCIENTOS OCHENTA Y DOS.-----

A DICHA UNIDAD EXCLUSIVA LE CORRESPONDE UNA CUOTA DE PARTICIPACION DE 0.18484% (CERO PUNTO DIECIOCHO MIL CUATROCIENTOS OCHENTA Y CUATRO POR CIENTO).-----

LOTE CUATROCIENTOS OCHENTA Y CUATRO.- UNIDAD EXCLUSIVA NÚMERO CUATROCIENTOS OCHENTA Y CUATRO SUJETA AL RÉGIMEN DE PROPIEDAD EN CONDOMINIO DENOMINADO "WEECH" EDIFICADO SOBRE EL TABLAJE RÚSTICO TREINTA Y TRES MIL CIENTO NUEVE, UBICADO EN LA LOCALIDAD DE CHICXULUB PUERTO, MUNICIPIO DE PROGRESO, ESTADO DE YUCATÁN, CON UNA SUPERFICIE DE DOSCIENTOS METROS CUADRADOS, DE FIGURA REGULAR Y QUE MIDE DIEZ PUNTO DIECIOCHO METROS DE FRENTE POR VEINTE METROS DE FONDO Y LINDA: AL NORTE, CON EL LOTE CUATROCIENTOS SIETE; AL SUR, CON USO COMUN VIALIDAD; AL ESTE, CON EL LOTE CUATROCIENTOS OCHENTA Y CINCO, Y; AL OESTE, CON EL LOTE CUATROCIENTOS OCHENTA Y TRES.-----

A DICHA UNIDAD EXCLUSIVA LE CORRESPONDE UNA CUOTA DE PARTICIPACION DE 0.18484% (CERO PUNTO DIECIOCHO MIL CUATROCIENTOS OCHENTA Y CUATRO POR CIENTO).-----

LOTE CUATROCIENTOS OCHENTA Y CINCO.- UNIDAD EXCLUSIVA NÚMERO CUATROCIENTOS OCHENTA Y CINCO SUJETA AL RÉGIMEN DE PROPIEDAD EN CONDOMINIO DENOMINADO "WEECH" EDIFICADO SOBRE EL TABLAJE RÚSTICO TREINTA Y TRES MIL CIENTO NUEVE, UBICADO EN LA LOCALIDAD DE CHICXULUB PUERTO, MUNICIPIO DE PROGRESO, ESTADO DE YUCATÁN, CON UNA SUPERFICIE DE DOSCIENTOS METROS CUADRADOS, DE FIGURA REGULAR Y QUE MIDE DIEZ PUNTO DIECIOCHO METROS DE FRENTE POR VEINTE METROS DE FONDO Y LINDA: AL NORTE, CON EL LOTE CUATROCIENTOS SEIS; AL SUR, CON USO COMUN VIALIDAD; AL ESTE, CON EL LOTE CUATROCIENTOS OCHENTA Y SEIS, Y; AL OESTE, CON EL LOTE CUATROCIENTOS OCHENTA Y CUATRO.-----

A DICHA UNIDAD EXCLUSIVA LE CORRESPONDE UNA CUOTA DE PARTICIPACION DE 0.18484% (CERO PUNTO DIECIOCHO MIL CUATROCIENTOS OCHENTA Y CUATRO POR CIENTO).-----

LOTE CUATROCIENTOS OCHENTA Y SEIS.- UNIDAD EXCLUSIVA NÚMERO CUATROCIENTOS OCHENTA Y SEIS SUJETA AL RÉGIMEN DE PROPIEDAD EN CONDOMINIO DENOMINADO "WEECH" EDIFICADO SOBRE EL TABLAJE RÚSTICO TREINTA Y TRES MIL CIENTO NUEVE, UBICADO EN LA LOCALIDAD DE CHICXULUB PUERTO, MUNICIPIO DE PROGRESO, ESTADO DE YUCATÁN, CON UNA SUPERFICIE DE DOSCIENTOS METROS CUADRADOS, DE FIGURA REGULAR Y QUE MIDE DIEZ PUNTO DIECIOCHO METROS DE FRENTE POR VEINTE METROS DE FONDO Y LINDA: AL NORTE, CON EL LOTE CUATROCIENTOS CINCO; AL SUR, CON USO COMUN VIALIDAD; AL ESTE, CON EL LOTE CUATROCIENTOS OCHENTA Y SIETE, Y; AL OESTE, CON EL LOTE CUATROCIENTOS OCHENTA Y CINCO.-----

A DICHA UNIDAD EXCLUSIVA LE CORRESPONDE UNA CUOTA DE PARTICIPACION DE 0.18484% (CERO PUNTO DIECIOCHO MIL CUATROCIENTOS OCHENTA Y CUATRO POR CIENTO).-----

LOTE CUATROCIENTOS OCHENTA Y SIETE.- UNIDAD EXCLUSIVA NÚMERO CUATROCIENTOS OCHENTA Y SIETE SUJETA AL RÉGIMEN DE PROPIEDAD EN CONDOMINIO DENOMINADO "WEECH" EDIFICADO SOBRE EL TABLAJE RÚSTICO TREINTA Y TRES MIL CIENTO NUEVE, UBICADO EN LA LOCALIDAD DE CHICXULUB PUERTO, MUNICIPIO DE PROGRESO, ESTADO DE YUCATÁN, CON UNA SUPERFICIE DE DOSCIENTOS METROS CUADRADOS, DE FIGURA REGULAR Y QUE MIDE DIEZ PUNTO DIECIOCHO METROS DE FRENTE POR VEINTE METROS DE FONDO Y LINDA: AL NORTE, CON EL LOTE CUATROCIENTOS CUATRO; AL SUR, CON USO COMUN VIALIDAD; AL ESTE, CON EL LOTE CUATROCIENTOS OCHENTA Y OCHO, Y; AL OESTE, CON EL LOTE CUATROCIENTOS OCHENTA Y SEIS.-----

A DICHA UNIDAD EXCLUSIVA LE CORRESPONDE UNA CUOTA DE PARTICIPACION DE 0.18484% (CERO PUNTO DIECIOCHO MIL CUATROCIENTOS OCHENTA Y CUATRO POR CIENTO).-----

LOTE CUATROCIENTOS OCHENTA Y OCHO.- UNIDAD EXCLUSIVA NÚMERO CUATROCIENTOS OCHENTA Y OCHO SUJETA AL RÉGIMEN DE PROPIEDAD EN CONDOMINIO DENOMINADO "WEECH" EDIFICADO SOBRE EL TABLAJE RÚSTICO TREINTA Y TRES MIL CIENTO NUEVE, UBICADO EN LA LOCALIDAD DE CHICXULUB PUERTO, MUNICIPIO DE PROGRESO, ESTADO DE YUCATÁN, CON UNA SUPERFICIE DE DOSCIENTOS CINCUENTA Y UNO PUNTO CINCUENTA Y DOS METROS CUADRADOS, DE FIGURA REGULAR Y QUE MIDE DOCE PUNTO OCHENTA METROS DE FRENTE POR VEINTE METROS DE FONDO Y LINDA: AL NORTE, CON EL LOTE CUATROCIENTOS TRES; AL SUR, CON USO COMUN



VIALIDAD; AL ESTE, CON EL LOTE CUATROCIENTOS OCHENTA Y NUEVE, Y; AL OESTE, CON EL LOTE CUATROCIENTOS OCHENTA Y SIETE.-----

A DICHA UNIDAD EXCLUSIVA LE CORRESPONDE UNA CUOTA DE PARTICIPACION DE 0.23245% (CERO PUNTO VEINTITRES MIL DOSCIENTOS CUARENTA Y CINCO POR CIENTO).-----

LOTE CUATROCIENTOS OCHENTA Y NUEVE.- UNIDAD EXCLUSIVA NÚMERO CUATROCIENTOS OCHENTA Y NUEVE SUJETA AL RÉGIMEN DE PROPIEDAD EN CONDOMINIO DENOMINADO "WEECH" EDIFICADO SOBRE EL TABLAJE RÚSTICO TREINTA Y TRES MIL CIENTO NUEVE, UBICADO EN LA LOCALIDAD DE CHICXULUB PUERTO, MUNICIPIO DE PROGRESO, ESTADO DE YUCATÁN, CON UNA SUPERFICIE DE CIENTO SETENTA Y SEIS PUNTO OCHENTA Y CUATRO METROS CUADRADOS, DE FIGURA REGULAR Y QUE MIDE NUEVE METROS DE FRENTE POR VEINTE METROS DE FONDO Y LINDA: AL NORTE, CON EL LOTE CUATROCIENTOS DOS; AL SUR, CON USO COMUN VIALIDAD; AL ESTE, CON EL LOTE CUATROCIENTOS NOVENTA, Y; AL OESTE, CON EL LOTE CUATROCIENTOS OCHENTA Y OCHO.-----

A DICHA UNIDAD EXCLUSIVA LE CORRESPONDE UNA CUOTA DE PARTICIPACION DE 0.16343% (CERO PUNTO DIECISEIS MIL TRESCIENTOS CUARENTA Y TRES POR CIENTO).-----

LOTE CUATROCIENTOS NOVENTA.- UNIDAD EXCLUSIVA NÚMERO CUATROCIENTOS NOVENTA SUJETA AL RÉGIMEN DE PROPIEDAD EN CONDOMINIO DENOMINADO "WEECH" EDIFICADO SOBRE EL TABLAJE RÚSTICO TREINTA Y TRES MIL CIENTO NUEVE, UBICADO EN LA LOCALIDAD DE CHICXULUB PUERTO, MUNICIPIO DE PROGRESO, ESTADO DE YUCATÁN, CON UNA SUPERFICIE DE CIENTO CUARENTA Y SIETE PUNTO TREINTA METROS CUADRADOS, DE FIGURA REGULAR Y QUE MIDE SIETE PUNTO CINCUENTA METROS DE FRENTE POR VEINTE METROS DE FONDO Y LINDA: AL NORTE, CON EL LOTE CUATROCIENTOS UNO; AL SUR, CON USO COMUN VIALIDAD; AL ESTE, CON EL LOTE CUATROCIENTOS NOVENTA Y UNO, Y; AL OESTE, CON EL LOTE CUATROCIENTOS OCHENTA Y NUEVE.-----

A DICHA UNIDAD EXCLUSIVA LE CORRESPONDE UNA CUOTA DE PARTICIPACION DE 0.13613% (CERO PUNTO TRECE MIL SEISCIENTOS TRECE POR CIENTO).-----

LOTE CUATROCIENTOS NOVENTA Y UNO.- UNIDAD EXCLUSIVA NÚMERO CUATROCIENTOS NOVENTA Y UNO SUJETA AL RÉGIMEN DE PROPIEDAD EN CONDOMINIO DENOMINADO "WEECH" EDIFICADO SOBRE EL TABLAJE RÚSTICO TREINTA Y TRES MIL CIENTO NUEVE, UBICADO EN LA LOCALIDAD DE CHICXULUB PUERTO, MUNICIPIO DE PROGRESO, ESTADO DE YUCATÁN, CON UNA SUPERFICIE DE CIENTO NOVENTA Y SEIS PUNTO SETENTA Y SEIS METROS CUADRADOS, DE FIGURA REGULAR Y QUE MIDE DIEZ PUNTO CERO UN METROS DE FRENTE POR VEINTE METROS DE FONDO Y LINDA: AL NORTE, CON EL LOTE CUATROCIENTOS; AL SUR, CON USO COMUN VIALIDAD; AL ESTE, CON EL LOTE CUATROCIENTOS NOVENTA Y DOS, Y; AL OESTE, CON EL LOTE CUATROCIENTOS NOVENTA.-----

A DICHA UNIDAD EXCLUSIVA LE CORRESPONDE UNA CUOTA DE PARTICIPACION DE 0.18184% (CERO PUNTO DIECIOCHO MIL CIENTO OCHENTA Y CUATRO POR CIENTO).--

LOTE CUATROCIENTOS NOVENTA Y DOS.- UNIDAD EXCLUSIVA NÚMERO CUATROCIENTOS NOVENTA Y DOS SUJETA AL RÉGIMEN DE PROPIEDAD EN CONDOMINIO DENOMINADO "WEECH" EDIFICADO SOBRE EL TABLAJE RÚSTICO TREINTA Y TRES MIL CIENTO NUEVE, UBICADO EN LA LOCALIDAD DE CHICXULUB PUERTO, MUNICIPIO DE PROGRESO, ESTADO DE YUCATÁN, CON UNA SUPERFICIE DE

CIENTO SETENTA Y SEIS PUNTO OCHENTA Y CUATRO METROS CUADRADOS, DE FIGURA REGULAR Y QUE MIDE NUEVE METROS DE FRENTE POR VEINTE METROS DE FONDO Y LINDA: AL NORTE, CON EL LOTE CUATROCIENTOS; AL SUR, CON USO COMUN VIALIDAD; AL ESTE, CON EL LOTE CUATROCIENTOS NOVENTA Y TRES, Y; AL OESTE, CON EL LOTE CUATROCIENTOS NOVENTA Y UNO.-----

A DICHA UNIDAD EXCLUSIVA LE CORRESPONDE UNA CUOTA DE PARTICIPACION DE 0.16343% (CERO PUNTO DIECISEIS MIL TRESCIENTOS CUARENTA Y TRES POR CIENTO).-----

LOTE CUATROCIENTOS NOVENTA Y TRES.- UNIDAD EXCLUSIVA NÚMERO CUATROCIENTOS NOVENTA Y TRES SUJETA AL RÉGIMEN DE PROPIEDAD EN CONDOMINIO DENOMINADO "WEECH" EDIFICADO SOBRE EL TABLAJE RÚSTICO TREINTA Y TRES MIL CIENTO NUEVE, UBICADO EN LA LOCALIDAD DE CHICXULUB PUERTO, MUNICIPIO DE PROGRESO, ESTADO DE YUCATÁN, CON UNA SUPERFICIE DE CIENTO CUARENTA Y OCHO PUNTO TREINTA METROS CUADRADOS, DE FIGURA REGULAR Y QUE MIDE SIETE PUNTO CINCUENTA Y CINCO METROS DE FRENTE POR VEINTE METROS DE FONDO Y LINDA: AL NORTE, CON EL LOTE CUATROCIENTOS; AL SUR, CON USO COMUN VIALIDAD; AL ESTE, CON EL LOTE CUATROCIENTOS NOVENTA Y CUATRO, Y; AL OESTE, CON EL LOTE CUATROCIENTOS NOVENTA Y DOS.-----

A DICHA UNIDAD EXCLUSIVA LE CORRESPONDE UNA CUOTA DE PARTICIPACION DE 0.13706% (CERO PUNTO TRECE MIL SETECIENTOS SEIS POR CIENTO).-----

LOTE CUATROCIENTOS NOVENTA Y CUATRO.- UNIDAD EXCLUSIVA NÚMERO CUATROCIENTOS NOVENTA Y CUATRO SUJETA AL RÉGIMEN DE PROPIEDAD EN CONDOMINIO DENOMINADO "WEECH" EDIFICADO SOBRE EL TABLAJE RÚSTICO TREINTA Y TRES MIL CIENTO NUEVE, UBICADO EN LA LOCALIDAD DE CHICXULUB PUERTO, MUNICIPIO DE PROGRESO, ESTADO DE YUCATÁN, CON UNA SUPERFICIE DE DOSCIENTOS DIECISEIS PUNTO SETENTA METROS CUADRADOS, DE FIGURA IRREGULAR Y QUE CUENTA CON LAS SIGUIENTES MEDIDAS Y COLINDANCIAS: PARTIENDO DEL ÁNGULO NORESTE CON DIRECCIÓN AL SUROESTE MIDE TRECE PUNTO NOVENTA Y NUEVE METROS, DE ESTE PUNTO CON DIRECCIÓN AL OESTE EN LINEA CURVA MIDE NUEVE PUNTO CATORCE METROS, DE ESTE PUNTO CON DIRECCIÓN AL OESTE EN LINEA CURVA MIDE TRES PUNTO TREINTA Y UN METROS, DE ESTE PUNTO CON DIRECCIÓN AL OESTE EN LINEA CURVA MIDE CERO PUNTO SETENTA METROS, DE ESTE PUNTO CON DIRECCIÓN AL NORESTE MIDE VEINTE METROS, DE ESTE PUNTO CON DIRECCIÓN AL SURESTE HASTA LLEGAR AL PUNTO DE PARTIDA Y CERRAR EL PERÍMETRO MIDE TRECE PUNTO NOVENTA Y SEIS METROS, Y LINDA: AL NORTE, CON EL LOTE TRESCIENTOS NOVENTA Y NUEVE; AL SUR, CON USO COMUN VIALIDAD; AL ESTE, CON EL LOTE CUATROCIENTOS NOVENTA Y CINCO, Y; AL OESTE, CON EL LOTE CUATROCIENTOS NOVENTA Y TRES.-----

A DICHA UNIDAD EXCLUSIVA LE CORRESPONDE UNA CUOTA DE PARTICIPACION DE 0.20027% (CERO PUNTO VEINTE MIL VEINTISIETE POR CIENTO).-----

LOTE CUATROCIENTOS NOVENTA Y CINCO.- UNIDAD EXCLUSIVA NÚMERO CUATROCIENTOS NOVENTA Y CINCO SUJETA AL RÉGIMEN DE PROPIEDAD EN CONDOMINIO DENOMINADO "WEECH" EDIFICADO SOBRE EL TABLAJE RÚSTICO TREINTA Y TRES MIL CIENTO NUEVE, UBICADO EN LA LOCALIDAD DE CHICXULUB PUERTO, MUNICIPIO DE PROGRESO, ESTADO DE YUCATÁN, CON UNA SUPERFICIE DE DOSCIENTOS SESENTA Y UNO PUNTO TREINTA METROS CUADRADOS, DE FIGURA IRREGULAR Y QUE CUENTA CON LAS SIGUIENTES MEDIDAS Y COLINDANCIAS: PARTIENDO DEL ÁNGULO NORESTE CON DIRECCIÓN AL SUR CON LIGERA INCLINACIÓN AL ESTE MIDE ONCE



PUNTO TREINTA Y UN METROS, DE ESTE PUNTO CON DIRECCIÓN AL OESTE CON LIGERA INCLINACIÓN AL SUR MIDE CATORCE PUNTO TREINTA Y CUATRO METROS, DE ESTE PUNTO CON DIRECCIÓN AL NOROESTE EN LINEA CURVA MIDE NUEVE PUNTO OCHENTA Y SEIS METROS, DE ESTE PUNTO CON DIRECCIÓN AL NORESTE MIDE TRECE PUNTO NOVENTA Y NUEVE METROS, DE ESTE PUNTO CON DIRECCIÓN AL SURESTE HASTA LLEGAR AL PUNTO DE PARTIDA Y CERRAR EL PERÍMETRO MIDE CATORCE PUNTO CINCUENTA Y SEIS METROS, Y LINDA: AL NORTE, CON EL LOTE TRESCIENTOS NOVENTA Y NUEVE; AL SUR, CON USO COMUN VIALIDAD Y CON EL LOTE CUATROCIENTOS NOVENTA Y SEIS; AL ESTE, CON SAN BENITO, Y; AL OESTE, CON EL LOTE CUATROCIENTOS NOVENTA Y CUATRO.-----

A DICHA UNIDAD EXCLUSIVA LE CORRESPONDE UNA CUOTA DE PARTICIPACION DE 0.24149% (CERO PUNTO VEINTICUATRO MIL CIENTO CUARENTA Y NUEVE POR CIENTO).-----

LOTE CUATROCIENTOS NOVENTA Y SEIS.- UNIDAD EXCLUSIVA NÚMERO CUATROCIENTOS NOVENTA Y SEIS SUJETA AL RÉGIMEN DE PROPIEDAD EN CONDOMINIO DENOMINADO "WEECH" EDIFICADO SOBRE EL TABLAJE RÚSTICO TREINTA Y TRES MIL CIENTO NUEVE, UBICADO EN LA LOCALIDAD DE CHICXULUB PUERTO, MUNICIPIO DE PROGRESO, ESTADO DE YUCATÁN, CON UNA SUPERFICIE DE DOSCIENTOS CINCUENTA Y SIETE PUNTO DIECISIETE METROS CUADRADOS, DE FIGURA IRREGULAR Y QUE CUENTA CON LAS SIGUIENTES MEDIDAS Y COLINDANCIAS: PARTIENDO DEL ÁNGULO NORESTE CON DIRECCIÓN AL SUR CON LIGERA INCLINACIÓN AL ESTE MIDE CATORCE PUNTO NOVENTA Y OCHO METROS, DE ESTE PUNTO CON DIRECCIÓN AL OESTE CON LIGERA INCLINACIÓN AL SUR MIDE VEINTE METROS, DE ESTE PUNTO CON DIRECCIÓN AL NORTE MIDE DOS PUNTO VEINTICINCO METROS, DE ESTE PUNTO CON DIRECCIÓN AL NORESTE EN LINEA CURVA MIDE CUATRO PUNTO TREINTA Y NUEVE METROS, DE ESTE PUNTO CON DIRECCIÓN AL NORESTE EN LINEA CURVA MIDE DIEZ PUNTO CERO OCHO METROS, DE ESTE PUNTO CON DIRECCIÓN AL ESTE CON LIGERA INCLINACIÓN AL NORTE HASTA LLEGAR AL PUNTO DE PARTIDA Y CERRAR EL PERÍMETRO MIDE CATORCE PUNTO TREINTA Y CUATRO METROS, Y LINDA: AL NORTE, CON EL LOTE CUATROCIENTOS NOVENTA Y CINCO; AL SUR, CON EL LOTE CUATROCIENTOS NOVENTA Y SIETE; AL ESTE, CON SAN BENITO, Y; AL OESTE, CON EL USO COMUN VIALIDAD.-----

A DICHA UNIDAD EXCLUSIVA LE CORRESPONDE UNA CUOTA DE PARTICIPACION DE 0.23767% (CERO PUNTO VEINTITRES MIL SETECIENTOS SESENTA Y SIETE POR CIENTO).-----

LOTE CUATROCIENTOS NOVENTA Y SIETE.- UNIDAD EXCLUSIVA NÚMERO CUATROCIENTOS NOVENTA Y SIETE SUJETA AL RÉGIMEN DE PROPIEDAD EN CONDOMINIO DENOMINADO "WEECH" EDIFICADO SOBRE EL TABLAJE RÚSTICO TREINTA Y TRES MIL CIENTO NUEVE, UBICADO EN LA LOCALIDAD DE CHICXULUB PUERTO, MUNICIPIO DE PROGRESO, ESTADO DE YUCATÁN, CON UNA SUPERFICIE DE CIENTO SESENTA PUNTO CERO UN METROS CUADRADOS, DE FIGURA REGULAR Y QUE MIDE OCHO METROS DE FRENTE POR VEINTE METROS DE FONDO Y LINDA: AL NORTE, CON EL LOTE CUATROCIENTOS NOVENTA Y SEIS; AL SUR, CON EL LOTE QUINIENTOS VEINTIOCHO; AL ESTE, CON SAN BENITO, Y; AL OESTE, CON USO COMUN VIALIDAD.-----

A DICHA UNIDAD EXCLUSIVA LE CORRESPONDE UNA CUOTA DE PARTICIPACION DE 0.14788% (CERO PUNTO CATORCE MIL SETECIENTOS OCHENTA Y OCHO POR CIENTO).-----

LOTE CUATROCIENTOS NOVENTA Y OCHO.- UNIDAD EXCLUSIVA NÚMERO CUATROCIENTOS NOVENTA Y OCHO SUJETA AL RÉGIMEN DE PROPIEDAD EN CONDOMINIO DENOMINADO "WEECH" EDIFICADO SOBRE EL TABLAJE RÚSTICO

**TREINTA Y TRES MIL CIENTO NUEVE, UBICADO EN LA LOCALIDAD DE CHICXULUB PUERTO, MUNICIPIO DE PROGRESO, ESTADO DE YUCATÁN, CON UNA SUPERFICIE DE CIENTO NOVENTA Y SEIS PUNTO SESENTA Y UN METROS CUADRADOS, DE FIGURA IRREGULAR Y QUE CUENTA CON LAS SIGUIENTES MEDIDAS Y COLINDANCIAS: PARTIENDO DEL ÁNGULO NORESTE CON DIRECCIÓN AL SUR CON LIGERA INCLINACIÓN AL ESTE MIDE DIECISEIS PUNTO SESENTA Y SIETE METROS, DE ESTE PUNTO CON DIRECCIÓN AL OESTE CON LIGERA INCLINACIÓN AL NORTE MIDE DIEZ METROS, DE ESTE PUNTO CON DIRECCIÓN AL NORTE CON LIGERA INCLINACIÓN AL OESTE MIDE VEINTE METROS, DE ESTE PUNTO CON DIRECCIÓN AL ESTE CON LIGERA INCLINACIÓN AL SUR MIDE SEIS PUNTO SETENTA Y UN METROS, DE ESTE PUNTO CON DIRECCIÓN AL SURESTE EN LINEA CURVA HASTA LLEGAR AL PUNTO DE PARTIDA Y CERRAR EL PERÍMETRO MIDE CINCO PUNTO TREINTA Y NUEVE METROS, Y LINDA: AL NORTE, CON EL USO COMUN VIALIDAD; AL SUR, CON EL LOTE QUINIENTOS VEINTISIETE; AL ESTE, CON EL USO COMUN VIALIDAD, Y; AL OESTE, CON EL LOTE CUATROCIENTOS NOVENTA Y NUEVE.----
A DICHA UNIDAD EXCLUSIVA LE CORRESPONDE UNA CUOTA DE PARTICIPACION DE 0.18170% (CERO PUNTO DIECIOCHO MIL CIENTO SETENTA POR CIENTO).-----**

**LOTE CUATROCIENTOS NOVENTA Y NUEVE.- UNIDAD EXCLUSIVA NÚMERO CUATROCIENTOS NOVENTA Y NUEVE SUJETA AL RÉGIMEN DE PROPIEDAD EN CONDOMINIO DENOMINADO "WEECH" EDIFICADO SOBRE EL TABLAJE RÚSTICO TREINTA Y TRES MIL CIENTO NUEVE, UBICADO EN LA LOCALIDAD DE CHICXULUB PUERTO, MUNICIPIO DE PROGRESO, ESTADO DE YUCATÁN, CON UNA SUPERFICIE DE CIENTO NOVENTA Y OCHO PUNTO OCHENTA Y UN METROS CUADRADOS, DE FIGURA REGULAR Y QUE MIDE DIEZ METROS DE FRENTE POR VEINTE METROS DE FONDO Y LINDA: AL NORTE, CON USO COMUN VIALIDAD; AL SUR, CON EL LOTE QUINIENTOS VEINTISEIS; AL ESTE, CON EL LOTE CUATROCIENTOS NOVENTA Y OCHO, Y; AL OESTE, CON EL LOTE QUINIENTOS.----
A DICHA UNIDAD EXCLUSIVA LE CORRESPONDE UNA CUOTA DE PARTICIPACION DE 0.18374% (CERO PUNTO DIECIOCHO MIL TRESCIENTOS SETENTA Y CUATRO POR CIENTO).-----**

LOTE QUINIENTOS.- UNIDAD EXCLUSIVA NÚMERO QUINIENTOS SUJETA AL RÉGIMEN DE PROPIEDAD EN CONDOMINIO DENOMINADO "WEECH" EDIFICADO SOBRE EL TABLAJE RÚSTICO TREINTA Y TRES MIL CIENTO NUEVE, UBICADO EN LA LOCALIDAD DE CHICXULUB PUERTO, MUNICIPIO DE PROGRESO, ESTADO DE YUCATÁN, CON UNA SUPERFICIE DE CIENTO NOVENTA Y OCHO PUNTO OCHENTA Y UN METROS CUADRADOS, DE FIGURA REGULAR Y QUE MIDE DIEZ METROS DE FRENTE POR VEINTE METROS DE FONDO Y LINDA: AL NORTE, CON USO COMUN VIALIDAD; AL SUR, CON EL LOTE QUINIENTOS VEINTICINCO; AL ESTE, CON EL LOTE CUATROCIENTOS NOVENTA Y NUEVE, Y; AL OESTE, CON EL LOTE QUINIENTOS UNO.-----

A DICHA UNIDAD EXCLUSIVA LE CORRESPONDE UNA CUOTA DE PARTICIPACION DE 0.18374% (CERO PUNTO DIECIOCHO MIL TRESCIENTOS SETENTA Y CUATRO POR CIENTO).-----

LOTE QUINIENTOS UNO.- UNIDAD EXCLUSIVA NÚMERO QUINIENTOS UNO SUJETA AL RÉGIMEN DE PROPIEDAD EN CONDOMINIO DENOMINADO "WEECH" EDIFICADO SOBRE EL TABLAJE RÚSTICO TREINTA Y TRES MIL CIENTO NUEVE, UBICADO EN LA LOCALIDAD DE CHICXULUB PUERTO, MUNICIPIO DE PROGRESO, ESTADO DE YUCATÁN, CON UNA SUPERFICIE DE CIENTO CUARENTA Y OCHO PUNTO CERO CUATRO METROS CUADRADOS, DE FIGURA REGULAR Y QUE MIDE SIETE PUNTO CUARENTA Y CINCO METROS DE FRENTE POR VEINTE METROS DE FONDO Y LINDA: AL NORTE, CON USO COMUN VIALIDAD; AL SUR, CON EL



LOTE QUINIENTOS VEINTICUATRO; AL ESTE, CON EL LOTE QUINIENTOS, Y; AL OESTE, CON EL LOTE QUINIENTOS DOS.-----

A DICHA UNIDAD EXCLUSIVA LE CORRESPONDE UNA CUOTA DE PARTICIPACION DE 0.13682% (CERO PUNTO TRECE MIL SEISCIENTOS OCHENTA Y DOS POR CIENTO).-----
LOTE QUINIENTOS DOS.- UNIDAD EXCLUSIVA NÚMERO QUINIENTOS DOS SUJETA AL RÉGIMEN DE PROPIEDAD EN CONDOMINIO DENOMINADO "WEECH" EDIFICADO SOBRE EL TABLAJE RÚSTICO TREINTA Y TRES MIL CIENTO NUEVE, UBICADO EN LA LOCALIDAD DE CHICXULUB PUERTO, MUNICIPIO DE PROGRESO, ESTADO DE YUCATÁN, CON UNA SUPERFICIE DE CIENTO SESENTA Y CINCO PUNTO CERO UN METROS CUADRADOS, DE FIGURA REGULAR Y QUE MIDE OCHO PUNTO TREINTA METROS DE FRENTE POR VEINTE METROS DE FONDO Y LINDA: AL NORTE, CON USO COMUN VIALIDAD; AL SUR, CON EL LOTE QUINIENTOS VEINTITRES; AL ESTE, CON EL LOTE QUINIENTOS UNO, Y; AL OESTE, CON EL LOTE QUINIENTOS TRES.-----

A DICHA UNIDAD EXCLUSIVA LE CORRESPONDE UNA CUOTA DE PARTICIPACION DE 0.15250% (CERO PUNTO QUINCE MIL DOSCIENTOS CINCUENTA POR CIENTO).-----
LOTE QUINIENTOS TRES.- UNIDAD EXCLUSIVA NÚMERO QUINIENTOS TRES SUJETA AL RÉGIMEN DE PROPIEDAD EN CONDOMINIO DENOMINADO "WEECH" EDIFICADO SOBRE EL TABLAJE RÚSTICO TREINTA Y TRES MIL CIENTO NUEVE, UBICADO EN LA LOCALIDAD DE CHICXULUB PUERTO, MUNICIPIO DE PROGRESO, ESTADO DE YUCATÁN, CON UNA SUPERFICIE DE CIENTO SESENTA Y CINCO PUNTO CERO UN METROS CUADRADOS, DE FIGURA REGULAR Y QUE MIDE OCHO PUNTO TREINTA METROS DE FRENTE POR VEINTE METROS DE FONDO Y LINDA: AL NORTE, CON USO COMUN VIALIDAD; AL SUR, CON EL LOTE QUINIENTOS VEINTIDOS; AL ESTE, CON EL LOTE QUINIENTOS DOS, Y; AL OESTE, CON EL LOTE QUINIENTOS CUATRO.-----

A DICHA UNIDAD EXCLUSIVA LE CORRESPONDE UNA CUOTA DE PARTICIPACION DE 0.15250% (CERO PUNTO QUINCE MIL DOSCIENTOS CINCUENTA POR CIENTO).-----
LOTE QUINIENTOS CUATRO.- UNIDAD EXCLUSIVA NÚMERO QUINIENTOS CUATRO SUJETA AL RÉGIMEN DE PROPIEDAD EN CONDOMINIO DENOMINADO "WEECH" EDIFICADO SOBRE EL TABLAJE RÚSTICO TREINTA Y TRES MIL CIENTO NUEVE, UBICADO EN LA LOCALIDAD DE CHICXULUB PUERTO, MUNICIPIO DE PROGRESO, ESTADO DE YUCATÁN, CON UNA SUPERFICIE DE CIENTO CUARENTA Y OCHO PUNTO CERO CUATRO METROS CUADRADOS, DE FIGURA REGULAR Y QUE MIDE SIETE PUNTO CUARENTA Y CINCO METROS DE FRENTE POR VEINTE METROS DE FONDO Y LINDA: AL NORTE, CON USO COMUN VIALIDAD; AL SUR, CON EL LOTE QUINIENTOS VEINTIUNO; AL ESTE, CON EL LOTE QUINIENTOS TRES, Y; AL OESTE, CON EL LOTE QUINIENTOS CINCO.-----

A DICHA UNIDAD EXCLUSIVA LE CORRESPONDE UNA CUOTA DE PARTICIPACION DE 0.13682% (CERO PUNTO TRECE MIL SEISCIENTOS OCHENTA Y DOS POR CIENTO).-----
LOTE QUINIENTOS CINCO.- UNIDAD EXCLUSIVA NÚMERO QUINIENTOS CINCO SUJETA AL RÉGIMEN DE PROPIEDAD EN CONDOMINIO DENOMINADO "WEECH" EDIFICADO SOBRE EL TABLAJE RÚSTICO TREINTA Y TRES MIL CIENTO NUEVE, UBICADO EN LA LOCALIDAD DE CHICXULUB PUERTO, MUNICIPIO DE PROGRESO, ESTADO DE YUCATÁN, CON UNA SUPERFICIE DE CIENTO SESENTA Y CINCO PUNTO CERO UN METROS CUADRADOS, DE FIGURA REGULAR Y QUE MIDE OCHO PUNTO TREINTA METROS DE FRENTE POR VEINTE METROS DE FONDO Y LINDA: AL NORTE, CON USO COMUN VIALIDAD; AL SUR, CON EL LOTE QUINIENTOS VEINTE; AL ESTE, CON EL LOTE QUINIENTOS CUATRO, Y; AL OESTE, CON EL LOTE QUINIENTOS SEIS.-----

A DICHA UNIDAD EXCLUSIVA LE CORRESPONDE UNA CUOTA DE PARTICIPACION DE 0.15250% (CERO PUNTO QUINCE MIL DOSCIENTOS CINCUENTA POR CIENTO).-----
LOTE QUINIENTOS SEIS.- UNIDAD EXCLUSIVA NÚMERO QUINIENTOS SEIS SUJETA AL RÉGIMEN DE PROPIEDAD EN CONDOMINIO DENOMINADO "WEECH" EDIFICADO SOBRE EL TABLAJE RÚSTICO TREINTA Y TRES MIL CIENTO NUEVE, UBICADO EN LA LOCALIDAD DE CHICXULUB PUERTO, MUNICIPIO DE PROGRESO, ESTADO DE YUCATÁN, CON UNA SUPERFICIE DE CIENTO SESENTA Y CINCO PUNTO CERO UN METROS CUADRADOS, DE FIGURA REGULAR Y QUE MIDE OCHO PUNTO TREINTA METROS DE FRENTE POR VEINTE METROS DE FONDO Y LINDA: AL NORTE, CON USO COMUN VIALIDAD; AL SUR, CON EL LOTE QUINIENTOS DIECINUEVE; AL ESTE, CON EL LOTE QUINIENTOS CINCO, Y; AL OESTE, CON EL LOTE QUINIENTOS SIETE.-----

A DICHA UNIDAD EXCLUSIVA LE CORRESPONDE UNA CUOTA DE PARTICIPACION DE 0.15250% (CERO PUNTO QUINCE MIL DOSCIENTOS CINCUENTA POR CIENTO).-----
LOTE QUINIENTOS SIETE.- UNIDAD EXCLUSIVA NÚMERO QUINIENTOS SIETE SUJETA AL RÉGIMEN DE PROPIEDAD EN CONDOMINIO DENOMINADO "WEECH" EDIFICADO SOBRE EL TABLAJE RÚSTICO TREINTA Y TRES MIL CIENTO NUEVE, UBICADO EN LA LOCALIDAD DE CHICXULUB PUERTO, MUNICIPIO DE PROGRESO, ESTADO DE YUCATÁN, CON UNA SUPERFICIE DE CIENTO CUARENTA Y OCHO PUNTO CERO CUATRO METROS CUADRADOS, DE FIGURA REGULAR Y QUE MIDE SIETE PUNTO CUARENTA Y CINCO METROS DE FRENTE POR VEINTE METROS DE FONDO Y LINDA: AL NORTE, CON USO COMUN VIALIDAD; AL SUR, CON EL LOTE QUINIENTOS DIECIOCHO; AL ESTE, CON EL LOTE QUINIENTOS SEIS, Y; AL OESTE, CON EL LOTE QUINIENTOS OCHO.-----

A DICHA UNIDAD EXCLUSIVA LE CORRESPONDE UNA CUOTA DE PARTICIPACION DE 0.13682% (CERO PUNTO TRECE MIL SEISCIENTOS OCHENTA Y DOS POR CIENTO).-----
LOTE QUINIENTOS OCHO.- UNIDAD EXCLUSIVA NÚMERO QUINIENTOS OCHO SUJETA AL RÉGIMEN DE PROPIEDAD EN CONDOMINIO DENOMINADO "WEECH" EDIFICADO SOBRE EL TABLAJE RÚSTICO TREINTA Y TRES MIL CIENTO NUEVE, UBICADO EN LA LOCALIDAD DE CHICXULUB PUERTO, MUNICIPIO DE PROGRESO, ESTADO DE YUCATÁN, CON UNA SUPERFICIE DE CIENTO SESENTA Y CINCO PUNTO CERO UN METROS CUADRADOS, DE FIGURA REGULAR Y QUE MIDE OCHO PUNTO TREINTA METROS DE FRENTE POR VEINTE METROS DE FONDO Y LINDA: AL NORTE, CON USO COMUN VIALIDAD; AL SUR, CON EL LOTE QUINIENTOS DIECISIETE; AL ESTE, CON EL LOTE QUINIENTOS SIETE, Y; AL OESTE, CON EL LOTE QUINIENTOS NUEVE.-----

A DICHA UNIDAD EXCLUSIVA LE CORRESPONDE UNA CUOTA DE PARTICIPACION DE 0.15250% (CERO PUNTO QUINCE MIL DOSCIENTOS CINCUENTA POR CIENTO).-----
LOTE QUINIENTOS NUEVE.- UNIDAD EXCLUSIVA NÚMERO QUINIENTOS NUEVE SUJETA AL RÉGIMEN DE PROPIEDAD EN CONDOMINIO DENOMINADO "WEECH" EDIFICADO SOBRE EL TABLAJE RÚSTICO TREINTA Y TRES MIL CIENTO NUEVE, UBICADO EN LA LOCALIDAD DE CHICXULUB PUERTO, MUNICIPIO DE PROGRESO, ESTADO DE YUCATÁN, CON UNA SUPERFICIE DE CIENTO SESENTA Y CINCO PUNTO CERO UN METROS CUADRADOS, DE FIGURA REGULAR Y QUE MIDE OCHO PUNTO TREINTA METROS DE FRENTE POR VEINTE METROS DE FONDO Y LINDA: AL NORTE, CON USO COMUN VIALIDAD; AL SUR, CON EL LOTE QUINIENTOS DIECISEIS; AL ESTE, CON EL LOTE QUINIENTOS OCHO, Y; AL OESTE, CON EL LOTE QUINIENTOS DIEZ.-----

A DICHA UNIDAD EXCLUSIVA LE CORRESPONDE UNA CUOTA DE PARTICIPACION DE 0.15250% (CERO PUNTO QUINCE MIL DOSCIENTOS CINCUENTA POR CIENTO).-----



LOTE QUINIENTOS DIEZ.- UNIDAD EXCLUSIVA NÚMERO QUINIENTOS DIEZ SUJETA AL RÉGIMEN DE PROPIEDAD EN CONDOMINIO DENOMINADO "WEECH" EDIFICADO SOBRE EL TABLAJE RÚSTICO TREINTA Y TRES MIL CIENTO NUEVE, UBICADO EN LA LOCALIDAD DE CHICXULUB PUERTO, MUNICIPIO DE PROGRESO, ESTADO DE YUCATÁN, CON UNA SUPERFICIE DE DOSCIENTOS DIECISEIS PUNTO VEINTITRES METROS CUADRADOS, DE FIGURA IRREGULAR Y QUE CUENTA CON LAS SIGUIENTES MEDIDAS Y COLINDANCIAS: PARTIENDO DEL ÁNGULO NORESTE CON DIRECCIÓN AL SUR CON LIGERA INCLINACIÓN AL ESTE MIDE VEINTE METROS, DE ESTE PUNTO CON DIRECCIÓN AL OESTE CON LIGERA INCLINACIÓN AL NORTE MIDE ONCE PUNTO VEINTICINCO METROS, DE ESTE PUNTO CON DIRECCIÓN AL NORTE MIDE DIECINUEVE PUNTO NOVENTA Y TRES METROS, DE ESTE PUNTO CON DIRECCIÓN AL ESTE CON LIGERA INCLINACIÓN AL SUR HASTA LLEGAR AL PUNTO DE PARTIDA Y CERRAR EL PERÍMETRO MIDE DIEZ PUNTO CINCUENTA METROS, Y LINDA: AL NORTE, CON EL USO COMUN VIALIDAD; AL SUR, CON EL LOTE QUINIENTOS QUINCE; AL ESTE, CON EL LOTE QUINIENTOS NUEVE, Y; AL OESTE, CON LOS LOTES QUINIENTOS ONCE, Y CON EL QUINIENTOS DOCE.-----

A DICHA UNIDAD EXCLUSIVA LE CORRESPONDE UNA CUOTA DE PARTICIPACION DE 0.19984% (CERO PUNTO DIECINUEVE MIL NOVECIENTOS OCHENTA Y CUATRO POR CIENTO).-----

LOTE QUINIENTOS ONCE.- UNIDAD EXCLUSIVA NÚMERO QUINIENTOS ONCE SUJETA AL RÉGIMEN DE PROPIEDAD EN CONDOMINIO DENOMINADO "WEECH" EDIFICADO SOBRE EL TABLAJE RÚSTICO TREINTA Y TRES MIL CIENTO NUEVE, UBICADO EN LA LOCALIDAD DE CHICXULUB PUERTO, MUNICIPIO DE PROGRESO, ESTADO DE YUCATÁN, CON UNA SUPERFICIE DE DOSCIENTOS VEINTE PUNTO NOVENTA METROS CUADRADOS, DE FIGURA IRREGULAR Y QUE CUENTA CON LAS SIGUIENTES MEDIDAS Y COLINDANCIAS: PARTIENDO DEL ÁNGULO NORESTE CON DIRECCIÓN AL SUR MIDE ONCE PUNTO CUARENTA Y UN METROS, DE ESTE PUNTO CON DIRECCIÓN AL OESTE CON LIGERA INCLINACIÓN AL NORTE MIDE DIECIOCHO PUNTO OCHENTA Y DOS METROS, DE ESTE PUNTO CON DIRECCIÓN AL NOROESTE EN LINEA CURVA MIDE SEIS PUNTO SESENTA Y DOS METROS, DE ESTE PUNTO CON DIRECCIÓN AL NORESTE EN LINEA CURVA MIDE SIETE PUNTO DIECINUEVE METROS, DE ESTE PUNTO CON DIRECCIÓN AL ESTE CON LIGERA INCLINACIÓN AL SUR HASTA LLEGAR AL PUNTO DE PARTIDA Y CERRAR EL PERÍMETRO MIDE DIECISEIS PUNTO CERO UN METROS, Y LINDA: AL NORTE, CON EL USO COMUN VIALIDAD; AL SUR, CON EL LOTE QUINIENTOS DOCE; AL ESTE, CON EL LOTE QUINIENTOS DIEZ, Y; AL OESTE, CON EL USO COMUN VIALIDAD.-----

A DICHA UNIDAD EXCLUSIVA LE CORRESPONDE UNA CUOTA DE PARTICIPACION DE 0.20415% (CERO PUNTO VEINTE MIL CUATROCIENTOS QUINCE POR CIENTO).-----

LOTE QUINIENTOS DOCE.- UNIDAD EXCLUSIVA NÚMERO QUINIENTOS DOCE SUJETA AL RÉGIMEN DE PROPIEDAD EN CONDOMINIO DENOMINADO "WEECH" EDIFICADO SOBRE EL TABLAJE RÚSTICO TREINTA Y TRES MIL CIENTO NUEVE, UBICADO EN LA LOCALIDAD DE CHICXULUB PUERTO, MUNICIPIO DE PROGRESO, ESTADO DE YUCATÁN, CON UNA SUPERFICIE DE CIENTO CINCUENTA Y CUATRO PUNTO CUARENTA Y CINCO METROS CUADRADOS, DE FIGURA IRREGULAR Y QUE CUENTA CON LAS SIGUIENTES MEDIDAS Y COLINDANCIAS: PARTIENDO DEL ÁNGULO NORESTE CON DIRECCIÓN AL SUR MIDE OCHO PUNTO CINCUENTA Y DOS METROS, DE ESTE PUNTO CON DIRECCIÓN AL OESTE CON LIGERA INCLINACIÓN AL NORTE MIDE DIECISIETE PUNTO SESENTA METROS, DE ESTE PUNTO CON DIRECCIÓN AL NOROESTE EN LINEA CURVA MIDE OCHO PUNTO SETENTA METROS, DE ESTE PUNTO CON DIRECCIÓN AL ESTE CON LIGERA INCLINACIÓN AL SUR HASTA LLEGAR AL PUNTO DE PARTIDA Y CERRAR EL PERÍMETRO MIDE DIECIOCHO PUNTO OCHENTA Y DOS METROS, Y

LINDA: AL NORTE, CON EL LOTE QUINIENTOS ONCE; AL SUR, CON EL LOTE QUINIENTOS TRECE; AL ESTE, CON EL LOTE QUINIENTOS DIEZ, Y; AL OESTE, CON EL USO COMUN VIALIDAD.-----

A DICHA UNIDAD EXCLUSIVA LE CORRESPONDE UNA CUOTA DE PARTICIPACION DE 0.14274% (CERO PUNTO CATORCE MIL DOSCIENTOS SETENTA Y CUATRO POR CIENTO).-----

LOTE QUINIENTOS TRECE.- UNIDAD EXCLUSIVA NÚMERO QUINIENTOS TRECE SUJETA AL RÉGIMEN DE PROPIEDAD EN CONDOMINIO DENOMINADO "WEECH" EDIFICADO SOBRE EL TABLAJE RÚSTICO TREINTA Y TRES MIL CIENTO NUEVE, UBICADO EN LA LOCALIDAD DE CHICXULUB PUERTO, MUNICIPIO DE PROGRESO, ESTADO DE YUCATÁN, CON UNA SUPERFICIE DE CIENTO CUARENTA Y SEIS PUNTO CERO UN METROS CUADRADOS, DE FIGURA IRREGULAR Y QUE CUENTA CON LAS SIGUIENTES MEDIDAS Y COLINDANCIAS: PARTIENDO DEL ÁNGULO NORESTE CON DIRECCIÓN AL SUR CON LIGERA INCLINACIÓN AL ESTE MIDE OCHO PUNTO CINCUENTA Y UN METROS, DE ESTE PUNTO CON DIRECCIÓN AL OESTE CON LIGERA INCLINACIÓN AL NORTE MIDE DIECISEIS PUNTO OCHENTA Y SEIS METROS, DE ESTE PUNTO CON DIRECCIÓN AL NOROESTE EN LINEA CURVA MIDE OCHO PUNTO SESENTA Y UN METROS, DE ESTE PUNTO CON DIRECCIÓN AL ESTE CON LIGERA INCLINACIÓN AL SUR HASTA LLEGAR AL PUNTO DE PARTIDA Y CERRAR EL PERÍMETRO MIDE DIECISIETE PUNTO SESENTA METROS, Y LINDA: AL NORTE, CON EL LOTE QUINIENTOS DOCE; AL SUR, CON EL LOTE QUINIENTOS CATORCE; AL ESTE, CON EL LOTE QUINIENTOS QUINCE, Y; AL OESTE, CON EL USO COMUN VIALIDAD.-----

A DICHA UNIDAD EXCLUSIVA LE CORRESPONDE UNA CUOTA DE PARTICIPACION DE 0.13494% (CERO PUNTO TRECE MIL CUATROCIENTOS NOVENTA Y CUATRO POR CIENTO).-----

LOTE QUINIENTOS CATORCE.- UNIDAD EXCLUSIVA NÚMERO QUINIENTOS CATORCE SUJETA AL RÉGIMEN DE PROPIEDAD EN CONDOMINIO DENOMINADO "WEECH" EDIFICADO SOBRE EL TABLAJE RÚSTICO TREINTA Y TRES MIL CIENTO NUEVE, UBICADO EN LA LOCALIDAD DE CHICXULUB PUERTO, MUNICIPIO DE PROGRESO, ESTADO DE YUCATÁN, CON UNA SUPERFICIE DE CIENTO OCHENTA Y NUEVE METROS CUADRADOS, DE FIGURA IRREGULAR Y QUE CUENTA CON LAS SIGUIENTES MEDIDAS Y COLINDANCIAS: PARTIENDO DEL ÁNGULO NORESTE CON DIRECCIÓN AL SUR MIDE ONCE PUNTO CINCUENTA Y CUATRO METROS, DE ESTE PUNTO CON DIRECCIÓN AL OESTE CON LIGERA INCLINACIÓN AL NORTE MIDE DOCE PUNTO NOVENTA Y SIETE METROS, DE ESTE PUNTO CON DIRECCIÓN AL NOROESTE EN LINEA CURVA MIDE CINCO PUNTO OCHENTA Y NUEVE METROS, DE ESTE PUNTO CON DIRECCIÓN AL NORTE EN LINEA CURVA MIDE SIETE PUNTO OCHENTA Y NUEVE METROS, DE ESTE PUNTO CON DIRECCIÓN AL ESTE CON LIGERA INCLINACIÓN AL SUR HASTA LLEGAR AL PUNTO DE PARTIDA Y CERRAR EL PERÍMETRO MIDE DIECISEIS PUNTO OCHENTA Y SEIS METROS, Y LINDA: AL NORTE, CON EL LOTE QUINIENTOS TRECE; AL SUR, CON EL USO COMUN VIALIDAD; AL ESTE, CON EL LOTE QUINIENTOS QUINCE, Y; AL OESTE, CON EL USO COMUN VIALIDAD.-----

A DICHA UNIDAD EXCLUSIVA LE CORRESPONDE UNA CUOTA DE PARTICIPACION DE 0.17467% (CERO PUNTO DIECISIETE MIL CUATROCIENTOS SESENTA Y SIETE POR CIENTO).-----

LOTE QUINIENTOS QUINCE.- UNIDAD EXCLUSIVA NÚMERO QUINIENTOS QUINCE SUJETA AL RÉGIMEN DE PROPIEDAD EN CONDOMINIO DENOMINADO "WEECH" EDIFICADO SOBRE EL TABLAJE RÚSTICO TREINTA Y TRES MIL CIENTO NUEVE, UBICADO EN LA LOCALIDAD DE CHICXULUB PUERTO, MUNICIPIO DE PROGRESO, ESTADO DE YUCATÁN, CON UNA SUPERFICIE DE DOSCIENTOS TREINTA Y DOS PUNTO CUARENTA Y NUEVE METROS CUADRADOS, DE FIGURA IRREGULAR Y QUE CUENTA CON LAS SIGUIENTES



MEDIDAS Y COLINDANCIAS: PARTIENDO DEL ÁNGULO NORESTE CON DIRECCIÓN AL SUR CON LIGERA INCLINACIÓN AL ESTE MIDE VEINTE PUNTO DOCE METROS, DE ESTE PUNTO CON DIRECCIÓN AL OESTE CON LIGERA INCLINACIÓN AL NORTE MIDE DOCE METROS, DE ESTE PUNTO CON DIRECCIÓN AL NORTE MIDE VEINTE PUNTO CERO CINCO METROS, DE ESTE PUNTO CON DIRECCIÓN AL ESTE HASTA LLEGAR AL PUNTO DE PARTIDA Y CERRAR EL PERÍMETRO MIDE ONCE PUNTO VEINTICINCO METROS, Y LINDA: AL NORTE, CON EL LOTE QUINIENTOS DIEZ; AL SUR, CON EL USO COMUN VIALIDAD; AL ESTE, CON EL LOTE QUINIENTOS DIECISEIS, Y; AL OESTE, CON LOS LOTES QUINIENTOS TRECE, Y CON EL QUINIENTOS CATORCE.-----

A DICHA UNIDAD EXCLUSIVA LE CORRESPONDE UNA CUOTA DE PARTICIPACION DE 0.21486% (CERO PUNTO VEINTIUN MIL CUATROCIENTOS OCHENTA Y SEIS POR CIENTO).-----

LOTE QUINIENTOS DIECISEIS.- UNIDAD EXCLUSIVA NÚMERO QUINIENTOS DIECISEIS SUJETA AL RÉGIMEN DE PROPIEDAD EN CONDOMINIO DENOMINADO "WEECH" EDIFICADO SOBRE EL TABLAJE RÚSTICO TREINTA Y TRES MIL CIENTO NUEVE, UBICADO EN LA LOCALIDAD DE CHICXULUB PUERTO, MUNICIPIO DE PROGRESO, ESTADO DE YUCATÁN, CON UNA SUPERFICIE DE CIENTO SESENTA Y SEIS METROS CUADRADOS, DE FIGURA REGULAR Y QUE MIDE OCHO PUNTO TREINTA METROS DE FRENTE POR VEINTE PUNTO DOCE METROS DE FONDO Y LINDA: AL NORTE, CON EL LOTE QUINIENTOS NUEVE; AL SUR, CON USO COMUN VIALIDAD; AL ESTE, CON EL LOTE QUINIENTOS DIECISIETE, Y; AL OESTE, CON EL LOTE QUINIENTOS QUINCE.-----

A DICHA UNIDAD EXCLUSIVA LE CORRESPONDE UNA CUOTA DE PARTICIPACION DE 0.15341% (CERO PUNTO QUINCE MIL TRESCIENTOS CUARENTA Y UN POR CIENTO).---

LOTE QUINIENTOS DIECISIETE.- UNIDAD EXCLUSIVA NÚMERO QUINIENTOS DIECISIETE SUJETA AL RÉGIMEN DE PROPIEDAD EN CONDOMINIO DENOMINADO "WEECH" EDIFICADO SOBRE EL TABLAJE RÚSTICO TREINTA Y TRES MIL CIENTO NUEVE, UBICADO EN LA LOCALIDAD DE CHICXULUB PUERTO, MUNICIPIO DE PROGRESO, ESTADO DE YUCATÁN, CON UNA SUPERFICIE DE CIENTO SESENTA Y SEIS METROS CUADRADOS, DE FIGURA REGULAR Y QUE MIDE OCHO PUNTO TREINTA METROS DE FRENTE POR VEINTE PUNTO DOCE METROS DE FONDO Y LINDA: AL NORTE, CON EL LOTE QUINIENTOS OCHO; AL SUR, CON USO COMUN VIALIDAD; AL ESTE, CON EL LOTE QUINIENTOS DIECIOCHO, Y; AL OESTE, CON EL LOTE QUINIENTOS DIECISEIS.-----

A DICHA UNIDAD EXCLUSIVA LE CORRESPONDE UNA CUOTA DE PARTICIPACION DE 0.15341% (CERO PUNTO QUINCE MIL TRESCIENTOS CUARENTA Y UN POR CIENTO).---

LOTE QUINIENTOS DIECIOCHO.- UNIDAD EXCLUSIVA NÚMERO QUINIENTOS DIECIOCHO SUJETA AL RÉGIMEN DE PROPIEDAD EN CONDOMINIO DENOMINADO "WEECH" EDIFICADO SOBRE EL TABLAJE RÚSTICO TREINTA Y TRES MIL CIENTO NUEVE, UBICADO EN LA LOCALIDAD DE CHICXULUB PUERTO, MUNICIPIO DE PROGRESO, ESTADO DE YUCATÁN, CON UNA SUPERFICIE DE CIENTO CUARENTA Y OCHO PUNTO NOVENTA Y TRES METROS CUADRADOS, DE FIGURA REGULAR Y QUE MIDE SIETE PUNTO CUARENTA Y CINCO METROS DE FRENTE POR VEINTE PUNTO DOCE METROS DE FONDO Y LINDA: AL NORTE, CON EL LOTE QUINIENTOS SIETE; AL SUR, CON USO COMUN VIALIDAD; AL ESTE, CON EL LOTE QUINIENTOS DIECINUEVE, Y; AL OESTE, CON EL LOTE QUINIENTOS DIECISIETE.-

A DICHA UNIDAD EXCLUSIVA LE CORRESPONDE UNA CUOTA DE PARTICIPACION DE 0.13764% (CERO PUNTO TRECE MIL SETECIENTOS SESENTA Y CUATRO POR CIENTO).-

LOTE QUINIENTOS DIECINUEVE.- UNIDAD EXCLUSIVA NÚMERO QUINIENTOS DIECINUEVE SUJETA AL RÉGIMEN DE PROPIEDAD EN CONDOMINIO DENOMINADO "WEECH" EDIFICADO SOBRE EL TABLAJE RÚSTICO TREINTA Y TRES MIL CIENTO NUEVE,

UBICADO EN LA LOCALIDAD DE CHICXULUB PUERTO, MUNICIPIO DE PROGRESO, ESTADO DE YUCATÁN, CON UNA SUPERFICIE DE CIENTO SESENTA Y SEIS METROS CUADRADOS, DE FIGURA REGULAR Y QUE MIDE OCHO PUNTO TREINTA METROS DE FRENTE POR VEINTE PUNTO DOCE METROS DE FONDO Y LINDA: AL NORTE, CON EL LOTE QUINIENTOS SEIS; AL SUR, CON USO COMUN VIALIDAD; AL ESTE, CON EL LOTE QUINIENTOS VEINTE, Y; AL OESTE, CON EL LOTE QUINIENTOS DIECIOCHO.-----

A DICHA UNIDAD EXCLUSIVA LE CORRESPONDE UNA CUOTA DE PARTICIPACION DE 0.15341% (CERO PUNTO QUINCE MIL TRESCIENTOS CUARENTA Y UN POR CIENTO).---

LOTE QUINIENTOS VEINTE.- UNIDAD EXCLUSIVA NÚMERO QUINIENTOS VEINTE SUJETA AL RÉGIMEN DE PROPIEDAD EN CONDOMINIO DENOMINADO "WEECH" EDIFICADO SOBRE EL TABLAJE RÚSTICO TREINTA Y TRES MIL CIENTO NUEVE, UBICADO EN LA LOCALIDAD DE CHICXULUB PUERTO, MUNICIPIO DE PROGRESO, ESTADO DE YUCATÁN, CON UNA SUPERFICIE DE CIENTO SESENTA Y SEIS METROS CUADRADOS, DE FIGURA REGULAR Y QUE MIDE OCHO PUNTO TREINTA METROS DE FRENTE POR VEINTE PUNTO DOCE METROS DE FONDO Y LINDA: AL NORTE, CON EL LOTE QUINIENTOS CINCO; AL SUR, CON USO COMUN VIALIDAD; AL ESTE, CON EL LOTE QUINIENTOS VEINTIUNO, Y; AL OESTE, CON EL LOTE QUINIENTOS DIECINUEVE.-----

A DICHA UNIDAD EXCLUSIVA LE CORRESPONDE UNA CUOTA DE PARTICIPACION DE 0.15341% (CERO PUNTO QUINCE MIL TRESCIENTOS CUARENTA Y UN POR CIENTO).---

LOTE QUINIENTOS VEINTIUNO.- UNIDAD EXCLUSIVA NÚMERO QUINIENTOS VEINTIUNO SUJETA AL RÉGIMEN DE PROPIEDAD EN CONDOMINIO DENOMINADO "WEECH" EDIFICADO SOBRE EL TABLAJE RÚSTICO TREINTA Y TRES MIL CIENTO NUEVE, UBICADO EN LA LOCALIDAD DE CHICXULUB PUERTO, MUNICIPIO DE PROGRESO, ESTADO DE YUCATÁN, CON UNA SUPERFICIE DE CIENTO CUARENTA Y OCHO PUNTO NOVENTA Y TRES METROS CUADRADOS, DE FIGURA REGULAR Y QUE MIDE SIETE PUNTO CUARENTA Y CINCO METROS DE FRENTE POR VEINTE PUNTO DOCE METROS DE FONDO Y LINDA: AL NORTE, CON EL LOTE QUINIENTOS CUATRO; AL SUR, CON USO COMUN VIALIDAD; AL ESTE, CON EL LOTE QUINIENTOS VEINTIDOS, Y; AL OESTE, CON EL LOTE QUINIENTOS VEINTE.-----

A DICHA UNIDAD EXCLUSIVA LE CORRESPONDE UNA CUOTA DE PARTICIPACION DE 0.13764% (CERO PUNTO TRECE MIL SETECIENTOS SESENTA Y CUATRO POR CIENTO).-

LOTE QUINIENTOS VEINTIDOS.- UNIDAD EXCLUSIVA NÚMERO QUINIENTOS VEINTIDOS SUJETA AL RÉGIMEN DE PROPIEDAD EN CONDOMINIO DENOMINADO "WEECH" EDIFICADO SOBRE EL TABLAJE RÚSTICO TREINTA Y TRES MIL CIENTO NUEVE, UBICADO EN LA LOCALIDAD DE CHICXULUB PUERTO, MUNICIPIO DE PROGRESO, ESTADO DE YUCATÁN, CON UNA SUPERFICIE DE CIENTO SESENTA Y SEIS METROS CUADRADOS, DE FIGURA REGULAR Y QUE MIDE OCHO PUNTO TREINTA METROS DE FRENTE POR VEINTE PUNTO DOCE METROS DE FONDO Y LINDA: AL NORTE, CON EL LOTE QUINIENTOS TRES; AL SUR, CON USO COMUN VIALIDAD; AL ESTE, CON EL LOTE QUINIENTOS VEINTITRES, Y; AL OESTE, CON EL LOTE QUINIENTOS VEINTIUNO.-----

A DICHA UNIDAD EXCLUSIVA LE CORRESPONDE UNA CUOTA DE PARTICIPACION DE 0.15341% (CERO PUNTO QUINCE MIL TRESCIENTOS CUARENTA Y UN POR CIENTO).---

LOTE QUINIENTOS VEINTITRES.- UNIDAD EXCLUSIVA NÚMERO QUINIENTOS VEINTITRES SUJETA AL RÉGIMEN DE PROPIEDAD EN CONDOMINIO DENOMINADO "WEECH" EDIFICADO SOBRE EL TABLAJE RÚSTICO TREINTA Y TRES MIL CIENTO NUEVE, UBICADO EN LA LOCALIDAD DE CHICXULUB PUERTO, MUNICIPIO DE PROGRESO, ESTADO DE YUCATÁN, CON UNA SUPERFICIE DE CIENTO SESENTA Y SEIS METROS CUADRADOS, DE FIGURA REGULAR Y QUE MIDE OCHO PUNTO TREINTA METROS DE FRENTE



POR VEINTE PUNTO DOCE METROS DE FONDO Y LINDA: AL NORTE, CON EL LOTE QUINIENTOS DOS; AL SUR, CON USO COMUN VIALIDAD; AL ESTE, CON EL LOTE QUINIENTOS VEINTICUATRO, Y; AL OESTE, CON EL LOTE QUINIENTOS VEINTIDOS.-----

A DICHA UNIDAD EXCLUSIVA LE CORRESPONDE UNA CUOTA DE PARTICIPACION DE 0.15341% (CERO PUNTO QUINCE MIL TRESCIENTOS CUARENTA Y UN POR CIENTO).---

LOTE QUINIENTOS VEINTICUATRO.- UNIDAD EXCLUSIVA NÚMERO QUINIENTOS VEINTICUATRO SUJETA AL RÉGIMEN DE PROPIEDAD EN CONDOMINIO DENOMINADO "WEECH" EDIFICADO SOBRE EL TABLAJE RÚSTICO TREINTA Y TRES MIL CIENTO NUEVE, UBICADO EN LA LOCALIDAD DE CHICXULUB PUERTO, MUNICIPIO DE PROGRESO, ESTADO DE YUCATÁN, CON UNA SUPERFICIE DE CIENTO CUARENTA Y OCHO PUNTO NOVENTA Y TRES METROS CUADRADOS, DE FIGURA REGULAR Y QUE MIDE SIETE PUNTO CUARENTA Y CINCO METROS DE FRENTE POR VEINTE PUNTO DOCE METROS DE FONDO Y LINDA: AL NORTE, CON EL LOTE QUINIENTOS UNO; AL SUR, CON USO COMUN VIALIDAD; AL ESTE, CON EL LOTE QUINIENTOS VEINTICINCO, Y; AL OESTE, CON EL LOTE QUINIENTOS VEINTITRES.-----

A DICHA UNIDAD EXCLUSIVA LE CORRESPONDE UNA CUOTA DE PARTICIPACION DE 0.13764% (CERO PUNTO TRECE MIL SETECIENTOS SESENTA Y CUATRO POR CIENTO).-

LOTE QUINIENTOS VEINTICINCO.- UNIDAD EXCLUSIVA NÚMERO QUINIENTOS VEINTICINCO SUJETA AL RÉGIMEN DE PROPIEDAD EN CONDOMINIO DENOMINADO "WEECH" EDIFICADO SOBRE EL TABLAJE RÚSTICO TREINTA Y TRES MIL CIENTO NUEVE, UBICADO EN LA LOCALIDAD DE CHICXULUB PUERTO, MUNICIPIO DE PROGRESO, ESTADO DE YUCATÁN, CON UNA SUPERFICIE DE DOSCIENTOS METROS CUADRADOS, DE FIGURA REGULAR Y QUE MIDE DIEZ METROS DE FRENTE POR VEINTE PUNTO DOCE METROS DE FONDO Y LINDA: AL NORTE, CON EL LOTE QUINIENTOS; AL SUR, CON USO COMUN VIALIDAD; AL ESTE, CON EL LOTE QUINIENTOS VEINTISEIS, Y; AL OESTE, CON EL LOTE QUINIENTOS VEINTICUATRO.-----

A DICHA UNIDAD EXCLUSIVA LE CORRESPONDE UNA CUOTA DE PARTICIPACION DE 0.18484% (CERO PUNTO DIECIOCHO MIL CUATROCIENTOS OCHENTA Y CUATRO POR CIENTO).-----

LOTE QUINIENTOS VEINTISEIS.- UNIDAD EXCLUSIVA NÚMERO QUINIENTOS VEINTISEIS SUJETA AL RÉGIMEN DE PROPIEDAD EN CONDOMINIO DENOMINADO "WEECH" EDIFICADO SOBRE EL TABLAJE RÚSTICO TREINTA Y TRES MIL CIENTO NUEVE, UBICADO EN LA LOCALIDAD DE CHICXULUB PUERTO, MUNICIPIO DE PROGRESO, ESTADO DE YUCATÁN, CON UNA SUPERFICIE DE DOSCIENTOS METROS CUADRADOS, DE FIGURA REGULAR Y QUE MIDE DIEZ METROS DE FRENTE POR VEINTE PUNTO DOCE METROS DE FONDO Y LINDA: AL NORTE, CON EL LOTE CUATROCIENTOS NOVENTA Y NUEVE; AL SUR, CON USO COMUN VIALIDAD; AL ESTE, CON EL LOTE QUINIENTOS VEINTISIETE, Y; AL OESTE, CON EL LOTE QUINIENTOS VEINTICINCO.-----

A DICHA UNIDAD EXCLUSIVA LE CORRESPONDE UNA CUOTA DE PARTICIPACION DE 0.18484% (CERO PUNTO DIECIOCHO MIL CUATROCIENTOS OCHENTA Y CUATRO POR CIENTO).-----

LOTE QUINIENTOS VEINTISIETE.- UNIDAD EXCLUSIVA NÚMERO QUINIENTOS VEINTISIETE SUJETA AL RÉGIMEN DE PROPIEDAD EN CONDOMINIO DENOMINADO "WEECH" EDIFICADO SOBRE EL TABLAJE RÚSTICO TREINTA Y TRES MIL CIENTO NUEVE, UBICADO EN LA LOCALIDAD DE CHICXULUB PUERTO, MUNICIPIO DE PROGRESO, ESTADO DE YUCATÁN, CON UNA SUPERFICIE DE CIENTO NOVENTA Y SEIS PUNTO CERO TRES METROS CUADRADOS, DE FIGURA IRREGULAR Y QUE CUENTA CON LAS SIGUIENTES MEDIDAS Y COLINDANCIAS: PARTIENDO DEL ÁNGULO NORESTE CON DIRECCIÓN AL SUR CON

LIGERA INCLINACIÓN AL ESTE MIDE QUINCE PUNTO SETENTA Y NUEVE METROS, DE ESTE PUNTO CON DIRECCIÓN AL SUROESTE EN LINEA CURVA MIDE SEIS PUNTO CINCUENTA METROS, DE ESTE PUNTO CON DIRECCIÓN AL OESTE MIDE CINCO PUNTO SETENTA Y DOS METROS, DE ESTE PUNTO CON DIRECCIÓN AL NORTE CON LIGERA INCLINACIÓN AL OESTE MIDE VEINTE PUNTO DOCE METROS, DE ESTE PUNTO CON DIRECCIÓN AL ESTE HASTA LLEGAR AL PUNTO DE PARTIDA Y CERRAR EL PERÍMETRO MIDE DIEZ METROS, Y LINDA: AL NORTE, CON EL LOTE CUATROCIENTOS NOVENTA Y OCHO; AL SUR, CON EL USO COMUN VIALIDAD; AL ESTE, CON EL USO COMUN VIALIDAD, Y; AL OESTE, CON EL LOTE QUINIENTOS VEINTISEIS.-----

A DICHA UNIDAD EXCLUSIVA LE CORRESPONDE UNA CUOTA DE PARTICIPACION DE 0.18117% (CERO PUNTO DIECIOCHO MIL CIENTO DIECISIETE POR CIENTO).-----

LOTE QUINIENTOS VEINTIOCHO.- UNIDAD EXCLUSIVA NÚMERO QUINIENTOS VEINTIOCHO SUJETA AL RÉGIMEN DE PROPIEDAD EN CONDOMINIO DENOMINADO "WEECH" EDIFICADO SOBRE EL TABLAJE RÚSTICO TREINTA Y TRES MIL CIENTO NUEVE, UBICADO EN LA LOCALIDAD DE CHICXULUB PUERTO, MUNICIPIO DE PROGRESO, ESTADO DE YUCATÁN, CON UNA SUPERFICIE DE CIENTO CUARENTA Y NUEVE PUNTO CERO UN METROS CUADRADOS, DE FIGURA REGULAR Y QUE MIDE SIETE PUNTO CUARENTA Y CINCO METROS DE FRENTE POR VEINTE METROS DE FONDO Y LINDA: AL NORTE, CON EL LOTE CUATROCIENTOS NOVENTA Y SIETE; AL SUR, CON EL LOTE QUINIENTOS VEINTINUEVE; AL ESTE, CON SAN BENITO, Y; AL OESTE, CON USO COMUN VIALIDAD.-----

A DICHA UNIDAD EXCLUSIVA LE CORRESPONDE UNA CUOTA DE PARTICIPACION DE 0.13771% (CERO PUNTO TRECE MIL SETECIENTOS SETENTA Y UN POR CIENTO).-----

LOTE QUINIENTOS VEINTINUEVE.- UNIDAD EXCLUSIVA NÚMERO QUINIENTOS VEINTINUEVE SUJETA AL RÉGIMEN DE PROPIEDAD EN CONDOMINIO DENOMINADO "WEECH" EDIFICADO SOBRE EL TABLAJE RÚSTICO TREINTA Y TRES MIL CIENTO NUEVE, UBICADO EN LA LOCALIDAD DE CHICXULUB PUERTO, MUNICIPIO DE PROGRESO, ESTADO DE YUCATÁN, CON UNA SUPERFICIE DE CIENTO CUARENTA Y NUEVE PUNTO CERO UN METROS CUADRADOS, DE FIGURA REGULAR Y QUE MIDE SIETE PUNTO CUARENTA Y CINCO METROS DE FRENTE POR VEINTE METROS DE FONDO Y LINDA: AL NORTE, CON EL LOTE QUINIENTOS VEINTIOCHO; AL SUR, CON EL LOTE QUINIENTOS TREINTA; AL ESTE, CON SAN BENITO, Y; AL OESTE, CON USO COMUN VIALIDAD.-----

A DICHA UNIDAD EXCLUSIVA LE CORRESPONDE UNA CUOTA DE PARTICIPACION DE 0.13771% (CERO PUNTO TRECE MIL SETECIENTOS SETENTA Y UN POR CIENTO).-----

LOTE QUINIENTOS TREINTA.- UNIDAD EXCLUSIVA NÚMERO QUINIENTOS TREINTA SUJETA AL RÉGIMEN DE PROPIEDAD EN CONDOMINIO DENOMINADO "WEECH" EDIFICADO SOBRE EL TABLAJE RÚSTICO TREINTA Y TRES MIL CIENTO NUEVE, UBICADO EN LA LOCALIDAD DE CHICXULUB PUERTO, MUNICIPIO DE PROGRESO, ESTADO DE YUCATÁN, CON UNA SUPERFICIE DE CIENTO CUARENTA Y NUEVE PUNTO CERO UN METROS CUADRADOS, DE FIGURA REGULAR Y QUE MIDE SIETE PUNTO CUARENTA Y CINCO METROS DE FRENTE POR VEINTE METROS DE FONDO Y LINDA: AL NORTE, CON EL LOTE QUINIENTOS VEINTINUEVE; AL SUR, CON EL LOTE QUINIENTOS TREINTA Y UNO; AL ESTE, CON SAN BENITO, Y; AL OESTE, CON USO COMUN VIALIDAD.-----

A DICHA UNIDAD EXCLUSIVA LE CORRESPONDE UNA CUOTA DE PARTICIPACION DE 0.13771% (CERO PUNTO TRECE MIL SETECIENTOS SETENTA Y UN POR CIENTO).-----

LOTE QUINIENTOS TREINTA Y UNO.- UNIDAD EXCLUSIVA NÚMERO QUINIENTOS TREINTA Y UNO SUJETA AL RÉGIMEN DE PROPIEDAD EN CONDOMINIO DENOMINADO "WEECH" EDIFICADO SOBRE EL TABLAJE RÚSTICO TREINTA Y TRES MIL CIENTO NUEVE, UBICADO EN LA LOCALIDAD DE CHICXULUB PUERTO, MUNICIPIO DE PROGRESO,



ESTADO DE YUCATÁN, CON UNA SUPERFICIE DE CIENTO CUARENTA Y NUEVE PUNTO CERO UN METROS CUADRADOS, DE FIGURA REGULAR Y QUE MIDE SIETE PUNTO CUARENTA Y CINCO METROS DE FRENTE POR VEINTE METROS DE FONDO Y LINDA: AL NORTE, CON EL LOTE QUINIENTOS TREINTA; AL SUR, CON EL LOTE QUINIENTOS TREINTA Y DOS; AL ESTE, CON SAN BENITO, Y; AL OESTE, CON USO COMUN VIALIDAD.-----

A DICHA UNIDAD EXCLUSIVA LE CORRESPONDE UNA CUOTA DE PARTICIPACION DE 0.13771% (CERO PUNTO TRECE MIL SETECIENTOS SETENTA Y UN POR CIENTO).-----

LOTE QUINIENTOS TREINTA Y DOS.- UNIDAD EXCLUSIVA NÚMERO QUINIENTOS TREINTA Y DOS SUJETA AL RÉGIMEN DE PROPIEDAD EN CONDOMINIO DENOMINADO "WEECH" EDIFICADO SOBRE EL TABLAJE RÚSTICO TREINTA Y TRES MIL CIENTO NUEVE, UBICADO EN LA LOCALIDAD DE CHICXULUB PUERTO, MUNICIPIO DE PROGRESO, ESTADO DE YUCATÁN, CON UNA SUPERFICIE DE CIENTO CUARENTA Y NUEVE PUNTO CERO UN METROS CUADRADOS, DE FIGURA REGULAR Y QUE MIDE SIETE PUNTO CUARENTA Y CINCO METROS DE FRENTE POR VEINTE METROS DE FONDO Y LINDA: AL NORTE, CON EL LOTE QUINIENTOS TREINTA Y UNO; AL SUR, CON EL LOTE QUINIENTOS TREINTA Y TRES; AL ESTE, CON SAN BENITO, Y; AL OESTE, CON USO COMUN VIALIDAD.-----

A DICHA UNIDAD EXCLUSIVA LE CORRESPONDE UNA CUOTA DE PARTICIPACION DE 0.13771% (CERO PUNTO TRECE MIL SETECIENTOS SETENTA Y UN POR CIENTO).-----

LOTE QUINIENTOS TREINTA Y TRES.- UNIDAD EXCLUSIVA NÚMERO QUINIENTOS TREINTA Y TRES SUJETA AL RÉGIMEN DE PROPIEDAD EN CONDOMINIO DENOMINADO "WEECH" EDIFICADO SOBRE EL TABLAJE RÚSTICO TREINTA Y TRES MIL CIENTO NUEVE, UBICADO EN LA LOCALIDAD DE CHICXULUB PUERTO, MUNICIPIO DE PROGRESO, ESTADO DE YUCATÁN, CON UNA SUPERFICIE DE CIENTO SESENTA Y OCHO PUNTO CINCUENTA Y OCHO METROS CUADRADOS, DE FIGURA IRREGULAR Y QUE CUENTA CON LAS SIGUIENTES MEDIDAS Y COLINDANCIAS: PARTIENDO DEL ÁNGULO NORESTE CON DIRECCIÓN AL SUR CON LIGERA INCLINACIÓN AL ESTE MIDE NUEVE PUNTO QUINCE METROS, DE ESTE PUNTO CON DIRECCIÓN AL OESTE CON LIGERA INCLINACIÓN AL SUR MIDE QUINCE PUNTO TREINTA Y OCHO METROS, DE ESTE PUNTO CON DIRECCIÓN AL NOROESTE EN LINEA CURVA MIDE CINCO PUNTO CERO SIETE METROS, DE ESTE PUNTO CON DIRECCIÓN AL NOROESTE EN LINEA CURVA MIDE TRES PUNTO DIECIOCHO METROS, DE ESTE PUNTO CON DIRECCIÓN AL NORTE CON LIGERA INCLINACIÓN AL OESTE MIDE DOS PUNTO CINCUENTA Y UN METROS, DE ESTE PUNTO CON DIRECCIÓN AL ESTE CON LIGERA INCLINACIÓN AL NORTE HASTA LLEGAR AL PUNTO DE PARTIDA Y CERRAR EL PERÍMETRO MIDE VEINTE METROS, Y LINDA: AL NORTE, CON EL LOTE QUINIENTOS TREINTA Y DOS; AL SUR, CON EL LOTE QUINIENTOS TREINTA Y CUATRO; AL ESTE, CON SAN BENITO, Y; AL OESTE, CON EL USO COMUN VIALIDAD.-----

A DICHA UNIDAD EXCLUSIVA LE CORRESPONDE UNA CUOTA DE PARTICIPACION DE 0.15580% (CERO PUNTO QUINCE MIL QUINIENTOS OCHENTA POR CIENTO).-----

LOTE QUINIENTOS TREINTA Y CUATRO.- UNIDAD EXCLUSIVA NÚMERO QUINIENTOS TREINTA Y CUATRO SUJETA AL RÉGIMEN DE PROPIEDAD EN CONDOMINIO DENOMINADO "WEECH" EDIFICADO SOBRE EL TABLAJE RÚSTICO TREINTA Y TRES MIL CIENTO NUEVE, UBICADO EN LA LOCALIDAD DE CHICXULUB PUERTO, MUNICIPIO DE PROGRESO, ESTADO DE YUCATÁN, CON UNA SUPERFICIE DE DOSCIENTOS PUNTO SESENTA Y DOS METROS CUADRADOS, DE FIGURA IRREGULAR Y QUE CUENTA CON LAS SIGUIENTES MEDIDAS Y COLINDANCIAS: PARTIENDO DEL ÁNGULO NORESTE CON DIRECCIÓN AL SUR CON LIGERA INCLINACIÓN AL ESTE MIDE DIECIOCHO PUNTO OCHENTA Y NUEVE METROS, DE ESTE PUNTO CON DIRECCIÓN AL NOROESTE MIDE DIECIOCHO PUNTO TREINTA Y SEIS METROS, DE ESTE PUNTO CON DIRECCIÓN AL NORTE EN LINEA CURVA MIDE OCHO PUNTO

CINCUENTA Y SIETE METROS, DE ESTE PUNTO CON DIRECCIÓN AL ESTE CON LIGERA INCLINACIÓN AL NORTE HASTA LLEGAR AL PUNTO DE PARTIDA Y CERRAR EL PERÍMETRO MIDE QUINCE PUNTO TREINTA Y SIETE METROS, Y LINDA: AL NORTE, CON EL LOTE QUINIENTOS TREINTA Y TRES; AL SUR, CON EL LOTE QUINIENTOS TREINTA Y CINCO; AL ESTE, CON SAN BENITO, Y; AL OESTE, CON EL USO COMUN VIALIDAD.-----

A DICHA UNIDAD EXCLUSIVA LE CORRESPONDE UNA CUOTA DE PARTICIPACION DE 0.18541% (CERO PUNTO DIECIOCHO MIL QUINIENTOS CUARENTA Y UN POR CIENTO).-

LOTE QUINIENTOS TREINTA Y CINCO.- UNIDAD EXCLUSIVA NÚMERO QUINIENTOS TREINTA Y CINCO SUJETA AL RÉGIMEN DE PROPIEDAD EN CONDOMINIO DENOMINADO "WEECH" EDIFICADO SOBRE EL TABLAJE RÚSTICO TREINTA Y TRES MIL CIENTO NUEVE, UBICADO EN LA LOCALIDAD DE CHICXULUB PUERTO, MUNICIPIO DE PROGRESO, ESTADO DE YUCATÁN, CON UNA SUPERFICIE DE DOSCIENTOS NOVENTA Y DOS PUNTO CUARENTA Y SEIS METROS CUADRADOS, DE FIGURA IRREGULAR Y QUE CUENTA CON LAS SIGUIENTES MEDIDAS Y COLINDANCIAS: PARTIENDO DEL ÁNGULO NORESTE CON DIRECCIÓN AL SUR CON LIGERA INCLINACIÓN AL ESTE MIDE ONCE PUNTO SESENTA Y OCHO METROS, DE ESTE PUNTO CON DIRECCIÓN AL OESTE CON LIGERA INCLINACIÓN AL NORTE MIDE TRECE PUNTO CUARENTA Y OCHO METROS, DE ESTE PUNTO CON DIRECCIÓN AL NOROESTE MIDE DIECISEIS PUNTO SESENTA Y CINCO METROS, DE ESTE PUNTO CON DIRECCIÓN AL NORESTE EN LINEA CURVA MIDE NUEVE PUNTO TREINTA Y SIETE METROS, DE ESTE PUNTO CON DIRECCIÓN AL SURESTE HASTA LLEGAR AL PUNTO DE PARTIDA Y CERRAR EL PERÍMETRO MIDE DIECIOCHO PUNTO TREINTA Y SEIS METROS, Y LINDA: AL NORTE, CON EL LOTE QUINIENTOS TREINTA Y CUATRO, Y CON EL USO COMUN VIALIDAD; AL SUR, CON LA FRACCIÓN DOS; AL ESTE, CON SAN BENITO, Y; AL OESTE, CON EL LOTE QUINIENTOS TREINTA Y SEIS.-----

A DICHA UNIDAD EXCLUSIVA LE CORRESPONDE UNA CUOTA DE PARTICIPACION DE 0.27029% (CERO PUNTO VEINTISIETE MIL VEINTINUEVE POR CIENTO).-----

LOTE QUINIENTOS TREINTA Y SEIS.- UNIDAD EXCLUSIVA NÚMERO QUINIENTOS TREINTA Y SEIS SUJETA AL RÉGIMEN DE PROPIEDAD EN CONDOMINIO DENOMINADO "WEECH" EDIFICADO SOBRE EL TABLAJE RÚSTICO TREINTA Y TRES MIL CIENTO NUEVE, UBICADO EN LA LOCALIDAD DE CHICXULUB PUERTO, MUNICIPIO DE PROGRESO, ESTADO DE YUCATÁN, CON UNA SUPERFICIE DE DOSCIENTOS CINCO PUNTO SETENTA Y OCHO METROS CUADRADOS, DE FIGURA IRREGULAR Y QUE CUENTA CON LAS SIGUIENTES MEDIDAS Y COLINDANCIAS: PARTIENDO DEL ÁNGULO NORESTE CON DIRECCIÓN AL SURESTE MIDE DIECISEIS PUNTO SESENTA Y CINCO METROS, DE ESTE PUNTO CON DIRECCIÓN AL OESTE CON LIGERA INCLINACIÓN AL NORTE MIDE DIECINUEVE PUNTO CINCUENTA Y TRES METROS, DE ESTE PUNTO CON DIRECCIÓN AL NORTE CON LIGERA INCLINACIÓN AL OESTE MIDE QUINCE PUNTO CINCUENTA Y SEIS METROS, DE ESTE PUNTO CON DIRECCIÓN AL SURESTE EN LINEA CURVA HASTA LLEGAR AL PUNTO DE PARTIDA Y CERRAR EL PERÍMETRO MIDE DOCE PUNTO CUARENTA Y TRES METROS, Y LINDA: AL NORTE, CON EL USO COMUN VIALIDAD; AL SUR, CON LA FRACCIÓN DOS; AL ESTE, CON EL LOTE QUINIENTOS TREINTA Y CINCO, Y; AL OESTE, CON EL LOTE QUINIENTOS TREINTA Y SIETE.-----

A DICHA UNIDAD EXCLUSIVA LE CORRESPONDE UNA CUOTA DE PARTICIPACION DE 0.19018% (CERO PUNTO DIECINUEVE MIL DIECIOCHO POR CIENTO).-----

LOTE QUINIENTOS TREINTA Y SIETE.- UNIDAD EXCLUSIVA NÚMERO QUINIENTOS TREINTA Y SIETE SUJETA AL RÉGIMEN DE PROPIEDAD EN CONDOMINIO DENOMINADO "WEECH" EDIFICADO SOBRE EL TABLAJE RÚSTICO TREINTA Y TRES MIL CIENTO NUEVE, UBICADO EN LA LOCALIDAD DE CHICXULUB PUERTO, MUNICIPIO DE PROGRESO, ESTADO DE YUCATÁN, CON UNA SUPERFICIE DE CIENTO CINCUENTA Y DOS PUNTO



SESENTA Y UN METROS CUADRADOS, DE FIGURA IRREGULAR Y QUE CUENTA **CON LAS** SIGUIENTES MEDIDAS Y COLINDANCIAS: PARTIENDO DEL ÁNGULO NORESTE CON DIRECCIÓN AL SUR CON LIGERA INCLINACIÓN AL ESTE MIDE QUINCE PUNTO CINCUENTA Y SIETE METROS, DE ESTE PUNTO CON DIRECCIÓN AL OESTE CON LIGERA INCLINACIÓN AL NORTE MIDE OCHO PUNTO CERO CINCO METROS, DE ESTE PUNTO CON DIRECCIÓN AL NORTE CON LIGERA INCLINACIÓN AL OESTE MIDE VEINTE METROS, DE ESTE PUNTO CON DIRECCIÓN AL ESTE MIDE DOS PUNTO OCHENTA Y CINCO METROS, DE ESTE PUNTO CON DIRECCIÓN AL SURESTE EN LINEA CURVA MIDE CUATRO PUNTO SESENTA METROS, DE ESTE PUNTO CON DIRECCIÓN AL SURESTE EN LINEA CURVA HASTA LLEGAR AL PUNTO DE PARTIDA Y CERRAR EL PERÍMETRO MIDE DOS PUNTO NOVENTA Y CINCO METROS, Y LINDA: AL NORTE, CON EL USO COMUN VIALIDAD; AL SUR, CON LA FRACCIÓN DOS; AL ESTE, CON EL LOTE QUINIENTOS TREINTA Y SEIS, Y; AL OESTE, CON EL LOTE QUINIENTOS TREINTA Y OCHO.-----

A DICHA UNIDAD EXCLUSIVA LE CORRESPONDE UNA CUOTA DE PARTICIPACION DE 0.14104% (CERO PUNTO CATORCE MIL CIENTO CUATRO POR CIENTO).-----

LOTE QUINIENTOS TREINTA Y OCHO.- UNIDAD EXCLUSIVA NÚMERO QUINIENTOS TREINTA Y OCHO SUJETA AL RÉGIMEN DE PROPIEDAD EN CONDOMINIO DENOMINADO "WEECH" EDIFICADO SOBRE EL TABLAJE RÚSTICO TREINTA Y TRES MIL CIENTO NUEVE, UBICADO EN LA LOCALIDAD DE CHICXULUB PUERTO, MUNICIPIO DE PROGRESO, ESTADO DE YUCATÁN, CON UNA SUPERFICIE DE CIENTO SESENTA METROS CUADRADOS, DE FIGURA REGULAR Y QUE MIDE OCHO PUNTO CERO CINCO METROS DE FRENTE POR VEINTE METROS DE FONDO Y LINDA: AL NORTE, CON USO COMUN VIALIDAD; AL SUR, CON LA FRACCIÓN DOS; AL ESTE, CON EL LOTE QUINIENTOS TREINTA Y SIETE, Y; AL OESTE, CON EL LOTE QUINIENTOS TREINTA Y NUEVE.-----

A DICHA UNIDAD EXCLUSIVA LE CORRESPONDE UNA CUOTA DE PARTICIPACION DE 0.14787% (CERO PUNTO CATORCE MIL SETECIENTOS OCHENTA Y SIETE POR CIENTO.- LOTE QUINIENTOS TREINTA Y NUEVE.- UNIDAD EXCLUSIVA NÚMERO QUINIENTOS TREINTA Y NUEVE SUJETA AL RÉGIMEN DE PROPIEDAD EN CONDOMINIO DENOMINADO "WEECH" EDIFICADO SOBRE EL TABLAJE RÚSTICO TREINTA Y TRES MIL CIENTO NUEVE, UBICADO EN LA LOCALIDAD DE CHICXULUB PUERTO, MUNICIPIO DE PROGRESO, ESTADO DE YUCATÁN, CON UNA SUPERFICIE DE CIENTO SESENTA METROS CUADRADOS, DE FIGURA REGULAR Y QUE MIDE OCHO PUNTO CERO CINCO METROS DE FRENTE POR VEINTE METROS DE FONDO Y LINDA: AL NORTE, CON USO COMUN VIALIDAD; AL SUR, CON LA FRACCIÓN DOS; AL ESTE, CON EL LOTE QUINIENTOS TREINTA Y OCHO, Y; AL OESTE, CON EL LOTE QUINIENTOS CUARENTA.-----

A DICHA UNIDAD EXCLUSIVA LE CORRESPONDE UNA CUOTA DE PARTICIPACION DE 0.14787% (CERO PUNTO CATORCE MIL SETECIENTOS OCHENTA Y SIETE POR CIENTO.- LOTE QUINIENTOS CUARENTA.- UNIDAD EXCLUSIVA NÚMERO QUINIENTOS CUARENTA SUJETA AL RÉGIMEN DE PROPIEDAD EN CONDOMINIO DENOMINADO "WEECH" EDIFICADO SOBRE EL TABLAJE RÚSTICO TREINTA Y TRES MIL CIENTO NUEVE, UBICADO EN LA LOCALIDAD DE CHICXULUB PUERTO, MUNICIPIO DE PROGRESO, ESTADO DE YUCATÁN, CON UNA SUPERFICIE DE CIENTO SESENTA METROS CUADRADOS, DE FIGURA REGULAR Y QUE MIDE OCHO PUNTO CERO CINCO METROS DE FRENTE POR VEINTE METROS DE FONDO Y LINDA: AL NORTE, CON USO COMUN VIALIDAD; AL SUR, CON LA FRACCIÓN DOS; AL ESTE, CON EL LOTE QUINIENTOS TREINTA Y NUEVE, Y; AL OESTE, CON EL LOTE QUINIENTOS CUARENTA Y UNO.-----

A DICHA UNIDAD EXCLUSIVA LE CORRESPONDE UNA CUOTA DE PARTICIPACION DE 0.14787% (CERO PUNTO CATORCE MIL SETECIENTOS OCHENTA Y SIETE POR CIENTO.-

LOTE QUINIENTOS CUARENTA Y UNO.- UNIDAD EXCLUSIVA NÚMERO QUINIENTOS CUARENTA Y UNO SUJETA AL RÉGIMEN DE PROPIEDAD EN CONDOMINIO DENOMINADO "WEECH" EDIFICADO SOBRE EL TABLAJE RÚSTICO TREINTA Y TRES MIL CIENTO NUEVE, UBICADO EN LA LOCALIDAD DE CHICXULUB PUERTO, MUNICIPIO DE PROGRESO, ESTADO DE YUCATÁN, CON UNA SUPERFICIE DE CIENTO SESENTA METROS CUADRADOS, DE FIGURA REGULAR Y QUE MIDE OCHO PUNTO CERO CINCO METROS DE FRENTE POR VEINTE METROS DE FONDO Y LINDA: AL NORTE, CON USO COMUN VIALIDAD; AL SUR, CON LA FRACCIÓN DOS; AL ESTE, CON EL LOTE QUINIENTOS CUARENTA, Y; AL OESTE, CON EL LOTE QUINIENTOS CUARENTA Y DOS.-----

A DICHA UNIDAD EXCLUSIVA LE CORRESPONDE UNA CUOTA DE PARTICIPACION DE 0.14787% (CERO PUNTO CATORCE MIL SETECIENTOS OCHENTA Y SIETE POR CIENTO.- LOTE QUINIENTOS CUARENTA Y DOS.- UNIDAD EXCLUSIVA NÚMERO QUINIENTOS CUARENTA Y DOS SUJETA AL RÉGIMEN DE PROPIEDAD EN CONDOMINIO DENOMINADO "WEECH" EDIFICADO SOBRE EL TABLAJE RÚSTICO TREINTA Y TRES MIL CIENTO NUEVE, UBICADO EN LA LOCALIDAD DE CHICXULUB PUERTO, MUNICIPIO DE PROGRESO, ESTADO DE YUCATÁN, CON UNA SUPERFICIE DE CIENTO SESENTA METROS CUADRADOS, DE FIGURA REGULAR Y QUE MIDE OCHO PUNTO CERO CINCO METROS DE FRENTE POR VEINTE METROS DE FONDO Y LINDA: AL NORTE, CON USO COMUN VIALIDAD; AL SUR, CON LA FRACCIÓN DOS; AL ESTE, CON EL LOTE QUINIENTOS CUARENTA Y UNO, Y; AL OESTE, CON EL LOTE QUINIENTOS CUARENTA Y TRES.-----

A DICHA UNIDAD EXCLUSIVA LE CORRESPONDE UNA CUOTA DE PARTICIPACION DE 0.14787% (CERO PUNTO CATORCE MIL SETECIENTOS OCHENTA Y SIETE POR CIENTO.- LOTE QUINIENTOS CUARENTA Y TRES.- UNIDAD EXCLUSIVA NÚMERO QUINIENTOS CUARENTA Y TRES SUJETA AL RÉGIMEN DE PROPIEDAD EN CONDOMINIO DENOMINADO "WEECH" EDIFICADO SOBRE EL TABLAJE RÚSTICO TREINTA Y TRES MIL CIENTO NUEVE, UBICADO EN LA LOCALIDAD DE CHICXULUB PUERTO, MUNICIPIO DE PROGRESO, ESTADO DE YUCATÁN, CON UNA SUPERFICIE DE CIENTO SESENTA METROS CUADRADOS, DE FIGURA REGULAR Y QUE MIDE OCHO PUNTO CERO CINCO METROS DE FRENTE POR VEINTE METROS DE FONDO Y LINDA: AL NORTE, CON USO COMUN VIALIDAD; AL SUR, CON LA FRACCIÓN DOS; AL ESTE, CON EL LOTE QUINIENTOS CUARENTA Y DOS, Y; AL OESTE, CON EL LOTE QUINIENTOS CUARENTA Y CUATRO.-----

A DICHA UNIDAD EXCLUSIVA LE CORRESPONDE UNA CUOTA DE PARTICIPACION DE 0.14787% (CERO PUNTO CATORCE MIL SETECIENTOS OCHENTA Y SIETE POR CIENTO.- LOTE QUINIENTOS CUARENTA Y CUATRO.- UNIDAD EXCLUSIVA NÚMERO QUINIENTOS CUARENTA Y CUATRO SUJETA AL RÉGIMEN DE PROPIEDAD EN CONDOMINIO DENOMINADO "WEECH" EDIFICADO SOBRE EL TABLAJE RÚSTICO TREINTA Y TRES MIL CIENTO NUEVE, UBICADO EN LA LOCALIDAD DE CHICXULUB PUERTO, MUNICIPIO DE PROGRESO, ESTADO DE YUCATÁN, CON UNA SUPERFICIE DE CIENTO SESENTA METROS CUADRADOS, DE FIGURA REGULAR Y QUE MIDE OCHO PUNTO CERO CINCO METROS DE FRENTE POR VEINTE METROS DE FONDO Y LINDA: AL NORTE, CON USO COMUN VIALIDAD; AL SUR, CON LA FRACCIÓN DOS; AL ESTE, CON EL LOTE QUINIENTOS CUARENTA Y TRES, Y; AL OESTE, CON EL LOTE QUINIENTOS CUARENTA Y CINCO.-----

A DICHA UNIDAD EXCLUSIVA LE CORRESPONDE UNA CUOTA DE PARTICIPACION DE 0.14787% (CERO PUNTO CATORCE MIL SETECIENTOS OCHENTA Y SIETE POR CIENTO.- LOTE QUINIENTOS CUARENTA Y CINCO.- UNIDAD EXCLUSIVA NÚMERO QUINIENTOS CUARENTA Y CINCO SUJETA AL RÉGIMEN DE PROPIEDAD EN CONDOMINIO DENOMINADO "WEECH" EDIFICADO SOBRE EL TABLAJE RÚSTICO TREINTA Y TRES MIL



CIENTO NUEVE, UBICADO EN LA LOCALIDAD DE CHICXULUB PUERTO, MUNICIPIO DE PROGRESO, ESTADO DE YUCATÁN, CON UNA SUPERFICIE DE CIENTO SESENTA METROS CUADRADOS, DE FIGURA REGULAR Y QUE MIDE OCHO PUNTO CERO CINCO METROS DE FRENTE POR VEINTE METROS DE FONDO Y LINDA: AL NORTE, CON USO COMUN VIALIDAD; AL SUR, CON LA FRACCIÓN DOS; AL ESTE, CON EL LOTE QUINIENTOS CUARENTA Y CUATRO, Y; AL OESTE, CON EL LOTE QUINIENTOS CUARENTA Y SEIS.-----

A DICHA UNIDAD EXCLUSIVA LE CORRESPONDE UNA CUOTA DE PARTICIPACION DE 0.14787% (CERO PUNTO CATORCE MIL SETECIENTOS OCHENTA Y SIETE POR CIENTO.- LOTE QUINIENTOS CUARENTA Y SEIS.- UNIDAD EXCLUSIVA NÚMERO QUINIENTOS CUARENTA Y SEIS SUJETA AL RÉGIMEN DE PROPIEDAD EN CONDOMINIO DENOMINADO "WEECH" EDIFICADO SOBRE EL TABLAJE RÚSTICO TREINTA Y TRES MIL CIENTO NUEVE, UBICADO EN LA LOCALIDAD DE CHICXULUB PUERTO, MUNICIPIO DE PROGRESO, ESTADO DE YUCATÁN, CON UNA SUPERFICIE DE CIENTO SESENTA METROS CUADRADOS, DE FIGURA REGULAR Y QUE MIDE OCHO PUNTO CERO CINCO METROS DE FRENTE POR VEINTE METROS DE FONDO Y LINDA: AL NORTE, CON USO COMUN VIALIDAD; AL SUR, CON LA FRACCIÓN DOS; AL ESTE, CON EL LOTE QUINIENTOS CUARENTA Y CINCO, Y; AL OESTE, CON EL LOTE QUINIENTOS CUARENTA Y SIETE.-----

A DICHA UNIDAD EXCLUSIVA LE CORRESPONDE UNA CUOTA DE PARTICIPACION DE 0.14787% (CERO PUNTO CATORCE MIL SETECIENTOS OCHENTA Y SIETE POR CIENTO.- LOTE QUINIENTOS CUARENTA Y SIETE.- UNIDAD EXCLUSIVA NÚMERO QUINIENTOS CUARENTA Y SIETE SUJETA AL RÉGIMEN DE PROPIEDAD EN CONDOMINIO DENOMINADO "WEECH" EDIFICADO SOBRE EL TABLAJE RÚSTICO TREINTA Y TRES MIL CIENTO NUEVE, UBICADO EN LA LOCALIDAD DE CHICXULUB PUERTO, MUNICIPIO DE PROGRESO, ESTADO DE YUCATÁN, CON UNA SUPERFICIE DE CIENTO SESENTA METROS CUADRADOS, DE FIGURA REGULAR Y QUE MIDE OCHO PUNTO CERO CINCO METROS DE FRENTE POR VEINTE METROS DE FONDO Y LINDA: AL NORTE, CON USO COMUN VIALIDAD; AL SUR, CON LA FRACCIÓN DOS; AL ESTE, CON EL LOTE QUINIENTOS CUARENTA SEIS, Y; AL OESTE, CON EL LOTE QUINIENTOS CUARENTA Y OCHO.-----

A DICHA UNIDAD EXCLUSIVA LE CORRESPONDE UNA CUOTA DE PARTICIPACION DE 0.14787% (CERO PUNTO CATORCE MIL SETECIENTOS OCHENTA Y SIETE POR CIENTO.- LOTE QUINIENTOS CUARENTA Y OCHO.- UNIDAD EXCLUSIVA NÚMERO QUINIENTOS CUARENTA Y OCHO SUJETA AL RÉGIMEN DE PROPIEDAD EN CONDOMINIO DENOMINADO "WEECH" EDIFICADO SOBRE EL TABLAJE RÚSTICO TREINTA Y TRES MIL CIENTO NUEVE, UBICADO EN LA LOCALIDAD DE CHICXULUB PUERTO, MUNICIPIO DE PROGRESO, ESTADO DE YUCATÁN, CON UNA SUPERFICIE DE CIENTO SESENTA METROS CUADRADOS, DE FIGURA REGULAR Y QUE MIDE OCHO PUNTO CERO CINCO METROS DE FRENTE POR VEINTE METROS DE FONDO Y LINDA: AL NORTE, CON USO COMUN VIALIDAD; AL SUR, CON LA FRACCIÓN DOS; AL ESTE, CON EL LOTE QUINIENTOS CUARENTA SIETE, Y; AL OESTE, CON EL LOTE QUINIENTOS CUARENTA Y NUEVE.-----

A DICHA UNIDAD EXCLUSIVA LE CORRESPONDE UNA CUOTA DE PARTICIPACION DE 0.14787% (CERO PUNTO CATORCE MIL SETECIENTOS OCHENTA Y SIETE POR CIENTO.- LOTE QUINIENTOS CUARENTA Y NUEVE.- UNIDAD EXCLUSIVA NÚMERO QUINIENTOS CUARENTA Y NUEVE SUJETA AL RÉGIMEN DE PROPIEDAD EN CONDOMINIO DENOMINADO "WEECH" EDIFICADO SOBRE EL TABLAJE RÚSTICO TREINTA Y TRES MIL CIENTO NUEVE, UBICADO EN LA LOCALIDAD DE CHICXULUB PUERTO, MUNICIPIO DE PROGRESO, ESTADO DE YUCATÁN, CON UNA SUPERFICIE DE CIENTO SESENTA METROS CUADRADOS, DE FIGURA REGULAR Y QUE MIDE OCHO PUNTO CERO CINCO METROS DE FRENTE

POR VEINTE METROS DE FONDO Y LINDA: AL NORTE, CON USO COMUN VIALIDAD; AL SUR, CON LA FRACCIÓN DOS; AL ESTE, CON EL LOTE QUINIENTOS CUARENTA OCHO, Y; AL OESTE, CON EL LOTE QUINIENTOS CINCUENTA.-----

A DICHA UNIDAD EXCLUSIVA LE CORRESPONDE UNA CUOTA DE PARTICIPACION DE 0.14787% (CERO PUNTO CATORCE MIL SETECIENTOS OCHENTA Y SIETE POR CIENTO.- LOTE QUINIENTOS CINCUENTA.- UNIDAD EXCLUSIVA NÚMERO QUINIENTOS CINCUENTA SUJETA AL RÉGIMEN DE PROPIEDAD EN CONDOMINIO DENOMINADO "WEECH" EDIFICADO SOBRE EL TABLAJE RÚSTICO TREINTA Y TRES MIL CIENTO NUEVE, UBICADO EN LA LOCALIDAD DE CHICXULUB PUERTO, MUNICIPIO DE PROGRESO, ESTADO DE YUCATÁN, CON UNA SUPERFICIE DE CIENTO SESENTA METROS CUADRADOS, DE FIGURA REGULAR Y QUE MIDE OCHO PUNTO CERO CINCO METROS DE FRENTE POR VEINTE METROS DE FONDO Y LINDA: AL NORTE, CON USO COMUN VIALIDAD; AL SUR, CON LA FRACCIÓN DOS; AL ESTE, CON EL LOTE QUINIENTOS CUARENTA NUEVE, Y; AL OESTE, CON EL LOTE QUINIENTOS CINCUENTA Y UNO.-----

A DICHA UNIDAD EXCLUSIVA LE CORRESPONDE UNA CUOTA DE PARTICIPACION DE 0.14787% (CERO PUNTO CATORCE MIL SETECIENTOS OCHENTA Y SIETE POR CIENTO.- LOTE QUINIENTOS CINCUENTA Y UNO.- UNIDAD EXCLUSIVA NÚMERO QUINIENTOS CINCUENTA Y UNO SUJETA AL RÉGIMEN DE PROPIEDAD EN CONDOMINIO DENOMINADO "WEECH" EDIFICADO SOBRE EL TABLAJE RÚSTICO TREINTA Y TRES MIL CIENTO NUEVE, UBICADO EN LA LOCALIDAD DE CHICXULUB PUERTO, MUNICIPIO DE PROGRESO, ESTADO DE YUCATÁN, CON UNA SUPERFICIE DE CIENTO SESENTA METROS CUADRADOS, DE FIGURA REGULAR Y QUE MIDE OCHO PUNTO CERO CINCO METROS DE FRENTE POR VEINTE METROS DE FONDO Y LINDA: AL NORTE, CON USO COMUN VIALIDAD; AL SUR, CON LA FRACCIÓN DOS; AL ESTE, CON EL LOTE QUINIENTOS CINCUENTA, Y; AL OESTE, CON EL LOTE QUINIENTOS CINCUENTA Y DOS.-----

A DICHA UNIDAD EXCLUSIVA LE CORRESPONDE UNA CUOTA DE PARTICIPACION DE 0.14787% (CERO PUNTO CATORCE MIL SETECIENTOS OCHENTA Y SIETE POR CIENTO.- LOTE QUINIENTOS CINCUENTA Y DOS.- UNIDAD EXCLUSIVA NÚMERO QUINIENTOS CINCUENTA Y DOS SUJETA AL RÉGIMEN DE PROPIEDAD EN CONDOMINIO DENOMINADO "WEECH" EDIFICADO SOBRE EL TABLAJE RÚSTICO TREINTA Y TRES MIL CIENTO NUEVE, UBICADO EN LA LOCALIDAD DE CHICXULUB PUERTO, MUNICIPIO DE PROGRESO, ESTADO DE YUCATÁN, CON UNA SUPERFICIE DE CIENTO SESENTA METROS CUADRADOS, DE FIGURA REGULAR Y QUE MIDE OCHO PUNTO CERO CINCO METROS DE FRENTE POR VEINTE METROS DE FONDO Y LINDA: AL NORTE, CON USO COMUN VIALIDAD; AL SUR, CON LA FRACCIÓN DOS; AL ESTE, CON EL LOTE QUINIENTOS CINCUENTA Y UNO, Y; AL OESTE, CON EL LOTE QUINIENTOS CINCUENTA Y TRES.-----

A DICHA UNIDAD EXCLUSIVA LE CORRESPONDE UNA CUOTA DE PARTICIPACION DE 0.14787% (CERO PUNTO CATORCE MIL SETECIENTOS OCHENTA Y SIETE POR CIENTO.- LOTE QUINIENTOS CINCUENTA Y TRES.- UNIDAD EXCLUSIVA NÚMERO QUINIENTOS CINCUENTA Y TRES SUJETA AL RÉGIMEN DE PROPIEDAD EN CONDOMINIO DENOMINADO "WEECH" EDIFICADO SOBRE EL TABLAJE RÚSTICO TREINTA Y TRES MIL CIENTO NUEVE, UBICADO EN LA LOCALIDAD DE CHICXULUB PUERTO, MUNICIPIO DE PROGRESO, ESTADO DE YUCATÁN, CON UNA SUPERFICIE DE CIENTO CINCUENTA Y UNO PUNTO SETENTA Y NUEVE METROS CUADRADOS, DE FIGURA IRREGULAR Y QUE CUENTA CON LAS SIGUIENTES MEDIDAS Y COLINDANCIAS: PARTIENDO DEL ÁNGULO NORESTE CON DIRECCIÓN AL SUR CON LIGERA INCLINACIÓN AL ESTE MIDE VEINTE METROS, DE ESTE PUNTO CON DIRECCIÓN AL OESTE CON LIGERA INCLINACIÓN AL NORTE MIDE OCHO PUNTO CERO



CINCO METROS, DE ESTE PUNTO CON DIRECCIÓN AL NORTE CON LIGERA INCLINACIÓN AL OESTE MIDE QUINCE PUNTO OCHENTA Y CINCO METROS, DE ESTE PUNTO CON DIRECCIÓN AL NORESTE EN LINEA CURVA MIDE DOS PUNTO CINCUENTA Y CINCO METROS, DE ESTE PUNTO CON DIRECCIÓN AL NORESTE EN LINEA CURVA MIDE CUATRO PUNTO CINCUENTA Y SEIS METROS, DE ESTE PUNTO CON DIRECCIÓN AL ESTE HASTA LLEGAR AL PUNTO DE PARTIDA Y CERRAR EL PERÍMETRO MIDE DOS PUNTO VEINTICUATRO METROS, Y LINDA: AL NORTE, CON EL USO COMUN VIALIDAD; AL SUR, CON LA FRACCIÓN DOS; AL ESTE, CON EL LOTE QUINIENTOS CINCUENTA Y DOS, Y; AL OESTE, CON EL LOTE QUINIENTOS CINCUENTA Y CUATRO.-----

A DICHA UNIDAD EXCLUSIVA LE CORRESPONDE UNA CUOTA DE PARTICIPACION DE 0.14028% (CERO PUNTO CATORCE MIL VEINTIOCHO POR CIENTO).-----

LOTE QUINIENTOS CINCUENTA Y CUATRO.- UNIDAD EXCLUSIVA NÚMERO QUINIENTOS CINCUENTA Y CUATRO SUJETA AL RÉGIMEN DE PROPIEDAD EN CONDOMINIO DENOMINADO "WEECH" EDIFICADO SOBRE EL TABLAJE RÚSTICO TREINTA Y TRES MIL CIENTO NUEVE, UBICADO EN LA LOCALIDAD DE CHICXULUB PUERTO, MUNICIPIO DE PROGRESO, ESTADO DE YUCATÁN, CON UNA SUPERFICIE DE CIENTO SETENTA Y CUATRO PUNTO OCHENTA Y SEIS METROS CUADRADOS, DE FIGURA IRREGULAR Y QUE CUENTA CON LAS SIGUIENTES MEDIDAS Y COLINDANCIAS: PARTIENDO DEL ÁNGULO NORESTE CON DIRECCIÓN AL SUR CON LIGERA INCLINACIÓN AL ESTE MIDE QUINCE PUNTO OCHENTA Y CINCO METROS, DE ESTE PUNTO CON DIRECCIÓN AL OESTE CON LIGERA INCLINACIÓN AL NORTE MIDE DIECISEIS PUNTO VEINTIUN METROS, DE ESTE PUNTO CON DIRECCIÓN AL NORESTE MIDE TRECE PUNTO SESENTA Y SIETE METROS, DE ESTE PUNTO CON DIRECCIÓN AL NORESTE EN LINEA CURVA HASTA LLEGAR AL PUNTO DE PARTIDA Y CERRAR EL PERÍMETRO MIDE DIEZ PUNTO SESENTA Y NUEVE METROS, Y LINDA: AL NORTE, CON EL USO COMUN VIALIDAD; AL SUR, CON LA FRACCIÓN DOS; AL ESTE, CON EL LOTE QUINIENTOS CINCUENTA Y TRES, Y; AL OESTE, CON EL LOTE QUINIENTOS CINCUENTA Y CINCO.-----

A DICHA UNIDAD EXCLUSIVA LE CORRESPONDE UNA CUOTA DE PARTICIPACION DE 0.16160% (CERO PUNTO DIECISEIS MIL CIENTO SESENTA POR CIENTO).-----

LOTE QUINIENTOS CINCUENTA Y CINCO.- UNIDAD EXCLUSIVA NÚMERO QUINIENTOS CINCUENTA Y CINCO SUJETA AL RÉGIMEN DE PROPIEDAD EN CONDOMINIO DENOMINADO "WEECH" EDIFICADO SOBRE EL TABLAJE RÚSTICO TREINTA Y TRES MIL CIENTO NUEVE, UBICADO EN LA LOCALIDAD DE CHICXULUB PUERTO, MUNICIPIO DE PROGRESO, ESTADO DE YUCATÁN, CON UNA SUPERFICIE DE DOSCIENTOS CINCUENTA Y SEIS PUNTO CERO SIETE METROS CUADRADOS, DE FIGURA IRREGULAR Y QUE CUENTA CON LAS SIGUIENTES MEDIDAS Y COLINDANCIAS: PARTIENDO DEL ÁNGULO NORESTE CON DIRECCIÓN AL SUROESTE MIDE TRECE PUNTO SESENTA Y SIETE METROS, DE ESTE PUNTO CON DIRECCIÓN AL OESTE CON LIGERA INCLINACIÓN AL NORTE MIDE QUINCE PUNTO CUARENTA Y UN METROS, DE ESTE PUNTO CON DIRECCIÓN AL NORESTE EN LINEA CURVA MIDE DOCE PUNTO ONCE METROS, DE ESTE PUNTO CON DIRECCIÓN AL NORESTE MIDE TRECE PUNTO CERO UN METROS, DE ESTE PUNTO CON DIRECCIÓN AL SURESTE EN LINEA CURVA HASTA LLEGAR AL PUNTO DE PARTIDA Y CERRAR EL PERÍMETRO MIDE NUEVE PUNTO CUARENTA Y UN METROS, Y LINDA: AL NORTE, CON EL USO COMUN VIALIDAD, Y CON EL LOTE QUINIENTOS CINCUENTA Y SEIS; AL SUR, CON LA FRACCIÓN DOS; AL ESTE, CON EL LOTE QUINIENTOS CINCUENTA Y CUATRO, Y; AL OESTE, CON EL TABLAJE TREINTA Y TRES MIL CIENTO OCHO.-----

A DICHA UNIDAD EXCLUSIVA LE CORRESPONDE UNA CUOTA DE PARTICIPACION DE 0.23666% (CERO PUNTO VEINTITRES MIL SEISCIENTOS SESENTA Y SEIS POR CIENTO).-----

LOTE QUINIENTOS CINCUENTA Y SEIS.- UNIDAD EXCLUSIVA NÚMERO QUINIENTOS CINCUENTA Y SEIS SUJETA AL RÉGIMEN DE PROPIEDAD EN CONDOMINIO DENOMINADO "WEECH" EDIFICADO SOBRE EL TABLAJE RÚSTICO TREINTA Y TRES MIL CIENTO NUEVE, UBICADO EN LA LOCALIDAD DE CHICXULUB PUERTO, MUNICIPIO DE PROGRESO, ESTADO DE YUCATÁN, CON UNA SUPERFICIE DE CIENTO NOVENTA PUNTO CINCUENTA Y NUEVE METROS CUADRADOS, DE FIGURA IRREGULAR Y QUE CUENTA CON LAS SIGUIENTES MEDIDAS Y COLINDANCIAS: PARTIENDO DEL ÁNGULO NORESTE CON DIRECCIÓN AL SUROESTE EN LINEA CURVA MIDE DIECIOCHO PUNTO CUARENTA Y SEIS METROS, DE ESTE PUNTO CON DIRECCIÓN AL SUROESTE MIDE TRECE PUNTO CERO UN METROS, DE ESTE PUNTO CON DIRECCIÓN AL NORTE CON LIGERA INCLINACIÓN AL ESTE EN LINEA CURVA MIDE VEINTE PUNTO CERO SEIS METROS, DE ESTE PUNTO CON DIRECCIÓN AL ESTE HASTA LLEGAR AL PUNTO DE PARTIDA Y CERRAR EL PERÍMETRO MIDE DIECISIETE PUNTO OCHENTA Y TRES METROS, Y LINDA: AL NORTE, CON EL LOTE QUINIENTOS CINCUENTA Y SIETE; AL SUR, CON EL LOTE QUINIENTOS CINCUENTA Y CINCO; AL ESTE, CON EL USO COMUN VIALIDAD, Y; AL OESTE, CON EL TABLAJE TREINTA Y TRES MIL CIENTO OCHO.-----

A DICHA UNIDAD EXCLUSIVA LE CORRESPONDE UNA CUOTA DE PARTICIPACION DE 0.17614% (CERO PUNTO DIECISIETE MIL SEISCIENTOS CATORCE POR CIENTO).-----

LOTE QUINIENTOS CINCUENTA Y SIETE.- UNIDAD EXCLUSIVA NÚMERO QUINIENTOS CINCUENTA Y SIETE SUJETA AL RÉGIMEN DE PROPIEDAD EN CONDOMINIO DENOMINADO "WEECH" EDIFICADO SOBRE EL TABLAJE RÚSTICO TREINTA Y TRES MIL CIENTO NUEVE, UBICADO EN LA LOCALIDAD DE CHICXULUB PUERTO, MUNICIPIO DE PROGRESO, ESTADO DE YUCATÁN, CON UNA SUPERFICIE DE CIENTO NOVENTA PUNTO CUARENTA METROS CUADRADOS, DE FIGURA IRREGULAR Y QUE CUENTA CON LAS SIGUIENTES MEDIDAS Y COLINDANCIAS: PARTIENDO DEL ÁNGULO NORESTE CON DIRECCIÓN AL SUR CON LIGERA INCLINACIÓN AL ESTE EN LINEA CURVA MIDE SIETE PUNTO CINCUENTA Y NUEVE METROS, DE ESTE PUNTO CON DIRECCIÓN AL SUROESTE EN LINEA CURVA MIDE TRES PUNTO OCHENTA METROS, DE ESTE PUNTO CON DIRECCIÓN AL OESTE CON LIGERA INCLINACIÓN AL NORTE MIDE DIECISIETE PUNTO OCHENTA Y UN METROS, DE ESTE PUNTO CON DIRECCIÓN AL NORTE CON LIGERA INCLINACIÓN AL OESTE EN LINEA CURVA MIDE OCHO PUNTO OCHENTA Y SEIS METROS, DE ESTE PUNTO CON DIRECCIÓN AL ESTE CON LIGERA INCLINACIÓN NORTE HASTA LLEGAR AL PUNTO DE PARTIDA Y CERRAR EL PERÍMETRO MIDE VEINTE METROS, Y LINDA: AL NORTE, CON EL LOTE QUINIENTOS CINCUENTA Y OCHO; AL SUR, CON EL LOTE QUINIENTOS CINCUENTA Y SEIS; AL ESTE, CON EL USO COMUN VIALIDAD, Y; AL OESTE, CON EL TABLAJE TREINTA Y TRES MIL CIENTO OCHO.-----

A DICHA UNIDAD EXCLUSIVA LE CORRESPONDE UNA CUOTA DE PARTICIPACION DE 0.17596% (CERO PUNTO DIECISIETE MIL QUINIENTOS NOVENTA Y SEIS POR CIENTO).-

LOTE QUINIENTOS CINCUENTA Y OCHO.- UNIDAD EXCLUSIVA NÚMERO QUINIENTOS CINCUENTA Y OCHO SUJETA AL RÉGIMEN DE PROPIEDAD EN CONDOMINIO DENOMINADO "WEECH" EDIFICADO SOBRE EL TABLAJE RÚSTICO TREINTA Y TRES MIL CIENTO NUEVE, UBICADO EN LA LOCALIDAD DE CHICXULUB PUERTO, MUNICIPIO DE PROGRESO, ESTADO DE YUCATÁN, CON UNA SUPERFICIE DE CIENTO SETENTA Y DOS PUNTO NOVENTA Y OCHO METROS CUADRADOS, DE FIGURA IRREGULAR Y QUE CUENTA CON LAS SIGUIENTES MEDIDAS Y COLINDANCIAS: PARTIENDO DEL ÁNGULO NORESTE CON DIRECCIÓN AL SUR CON LIGERA INCLINACIÓN AL ESTE EN LINEA CURVA MIDE NUEVE PUNTO VEINTINUEVE METROS, DE ESTE PUNTO CON DIRECCIÓN AL OESTE CON LIGERA INCLINACIÓN AL SUR MIDE VEINTE METROS, DE ESTE PUNTO CON DIRECCIÓN AL NORTE CON LIGERA INCLINACIÓN AL OESTE EN LINEA CURVA MIDE OCHO PUNTO CERO UN METROS, DE ESTE PUNTO



CON DIRECCIÓN AL ESTE CON LIGERA INCLINACIÓN NORTE HASTA LLEGAR AL PUNTO DE PARTIDA Y CERRAR EL PERÍMETRO MIDE VEINTE METROS, Y LINDA: AL NORTE, CON EL LOTE QUINIENTOS CINCUENTA Y NUEVE; AL SUR, CON EL LOTE QUINIENTOS CINCUENTA Y SIETE; AL ESTE, CON EL USO COMUN VIALIDAD, Y; AL OESTE, CON EL TABLAJE TREINTA Y TRES MIL CIENTO OCHO.-----

A DICHA UNIDAD EXCLUSIVA LE CORRESPONDE UNA CUOTA DE PARTICIPACION DE 0.15987% (CERO PUNTO QUINCE MIL NOVECIENTOS OCHENTA Y SIETE POR CIENTO).- LOTE QUINIENTOS CINCUENTA Y NUEVE.- UNIDAD EXCLUSIVA NÚMERO QUINIENTOS CINCUENTA Y NUEVE SUJETA AL RÉGIMEN DE PROPIEDAD EN CONDOMINIO DENOMINADO "WEECH" EDIFICADO SOBRE EL TABLAJE RÚSTICO TREINTA Y TRES MIL CIENTO NUEVE, UBICADO EN LA LOCALIDAD DE CHICXULUB PUERTO, MUNICIPIO DE PROGRESO, ESTADO DE YUCATÁN, CON UNA SUPERFICIE DE CIENTO SETENTA Y DOS PUNTO NOVENTA Y OCHO METROS CUADRADOS, DE FIGURA IRREGULAR Y QUE CUENTA CON LAS SIGUIENTES MEDIDAS Y COLINDANCIAS: PARTIENDO DEL ÁNGULO NORESTE CON DIRECCIÓN AL SUR CON LIGERA INCLINACIÓN AL ESTE EN LINEA CURVA MIDE NUEVE PUNTO VEINTINUEVE METROS, DE ESTE PUNTO CON DIRECCIÓN AL OESTE CON LIGERA INCLINACIÓN AL SUR MIDE VEINTE METROS, DE ESTE PUNTO CON DIRECCIÓN AL NORTE CON LIGERA INCLINACIÓN AL OESTE EN LINEA CURVA MIDE OCHO PUNTO CERO UN METROS, DE ESTE PUNTO CON DIRECCIÓN AL ESTE CON LIGERA INCLINACIÓN NORTE HASTA LLEGAR AL PUNTO DE PARTIDA Y CERRAR EL PERÍMETRO MIDE VEINTE METROS, Y LINDA: AL NORTE, CON EL LOTE QUINIENTOS SESENTA; AL SUR, CON EL LOTE QUINIENTOS CINCUENTA Y OCHO; AL ESTE, CON EL USO COMUN VIALIDAD, Y; AL OESTE, CON EL TABLAJE TREINTA Y TRES MIL CIENTO OCHO.-

A DICHA UNIDAD EXCLUSIVA LE CORRESPONDE UNA CUOTA DE PARTICIPACION DE 0.15987% (CERO PUNTO QUINCE MIL NOVECIENTOS OCHENTA Y SIETE POR CIENTO).- LOTE QUINIENTOS SESENTA.- UNIDAD EXCLUSIVA NÚMERO QUINIENTOS SESENTA SUJETA AL RÉGIMEN DE PROPIEDAD EN CONDOMINIO DENOMINADO "WEECH" EDIFICADO SOBRE EL TABLAJE RÚSTICO TREINTA Y TRES MIL CIENTO NUEVE, UBICADO EN LA LOCALIDAD DE CHICXULUB PUERTO, MUNICIPIO DE PROGRESO, ESTADO DE YUCATÁN, CON UNA SUPERFICIE DE CIENTO SETENTA Y DOS PUNTO NOVENTA Y OCHO METROS CUADRADOS, DE FIGURA IRREGULAR Y QUE CUENTA CON LAS SIGUIENTES MEDIDAS Y COLINDANCIAS: PARTIENDO DEL ÁNGULO NORESTE CON DIRECCIÓN AL SUR CON LIGERA INCLINACIÓN AL ESTE EN LINEA CURVA MIDE NUEVE PUNTO VEINTINUEVE METROS, DE ESTE PUNTO CON DIRECCIÓN AL OESTE CON LIGERA INCLINACIÓN AL SUR MIDE VEINTE METROS, DE ESTE PUNTO CON DIRECCIÓN AL NORTE CON LIGERA INCLINACIÓN AL OESTE EN LINEA CURVA MIDE OCHO PUNTO CERO UN METROS, DE ESTE PUNTO CON DIRECCIÓN AL ESTE CON LIGERA INCLINACIÓN NORTE HASTA LLEGAR AL PUNTO DE PARTIDA Y CERRAR EL PERÍMETRO MIDE VEINTE METROS, Y LINDA: AL NORTE, CON EL LOTE QUINIENTOS SESENTA Y UNO; AL SUR, CON EL LOTE QUINIENTOS CINCUENTA Y NUEVE; AL ESTE, CON EL USO COMUN VIALIDAD, Y; AL OESTE, CON EL TABLAJE TREINTA Y TRES MIL CIENTO OCHO.-----

A DICHA UNIDAD EXCLUSIVA LE CORRESPONDE UNA CUOTA DE PARTICIPACION DE 0.15987% (CERO PUNTO QUINCE MIL NOVECIENTOS OCHENTA Y SIETE POR CIENTO).- LOTE QUINIENTOS SESENTA Y UNO.- UNIDAD EXCLUSIVA NÚMERO QUINIENTOS SESENTA Y UNO SUJETA AL RÉGIMEN DE PROPIEDAD EN CONDOMINIO DENOMINADO "WEECH" EDIFICADO SOBRE EL TABLAJE RÚSTICO TREINTA Y TRES MIL CIENTO NUEVE, UBICADO EN LA LOCALIDAD DE CHICXULUB PUERTO, MUNICIPIO DE PROGRESO, ESTADO DE YUCATÁN, CON UNA SUPERFICIE DE CIENTO OCHENTA Y UNO PUNTO SETENTA Y UN METROS CUADRADOS, DE FIGURA IRREGULAR Y QUE CUENTA CON LAS

SIGUIENTES MEDIDAS Y COLINDANCIAS: PARTIENDO DEL ÁNGULO NORESTE CON DIRECCIÓN AL SUR CON LIGERA INCLINACIÓN AL ESTE EN LINEA CURVA MIDE DIEZ PUNTO ONCE METROS, DE ESTE PUNTO CON DIRECCIÓN AL OESTE CON LIGERA INCLINACIÓN AL SUR MIDE VEINTE METROS, DE ESTE PUNTO CON DIRECCIÓN AL NORTE CON LIGERA INCLINACIÓN AL OESTE EN LINEA CURVA MIDE OCHO PUNTO CERO SEIS METROS, DE ESTE PUNTO CON DIRECCIÓN AL ESTE CON LIGERA INCLINACIÓN NORTE HASTA LLEGAR AL PUNTO DE PARTIDA Y CERRAR EL PERÍMETRO MIDE VEINTE PUNTO CERO UN METROS, Y LINDA: AL NORTE, CON EL LOTE QUINIENTOS SESENTA Y DOS; AL SUR, CON EL LOTE QUINIENTOS SESENTA; AL ESTE, CON EL USO COMUN VIALIDAD, Y; AL OESTE, CON EL TABLAJE TREINTA Y TRES MIL CIENTO OCHO.-----

A DICHA UNIDAD EXCLUSIVA LE CORRESPONDE UNA CUOTA DE PARTICIPACION DE 0.16793% (CERO PUNTO DIECISEIS MIL SETECIENTOS NOVENTA Y TRES POR CIENTO LOTE QUINIENTOS SESENTA Y DOS.- UNIDAD EXCLUSIVA NÚMERO QUINIENTOS SESENTA Y DOS SUJETA AL RÉGIMEN DE PROPIEDAD EN CONDOMINIO DENOMINADO "WEECH" EDIFICADO SOBRE EL TABLAJE RÚSTICO TREINTA Y TRES MIL CIENTO NUEVE, UBICADO EN LA LOCALIDAD DE CHICXULUB PUERTO, MUNICIPIO DE PROGRESO, ESTADO DE YUCATÁN, CON UNA SUPERFICIE DE CIENTO SETENTA Y CINCO PUNTO VEINTISEIS METROS CUADRADOS, DE FIGURA IRREGULAR Y QUE CUENTA CON LAS SIGUIENTES MEDIDAS Y COLINDANCIAS: PARTIENDO DEL ÁNGULO NORESTE CON DIRECCIÓN AL SURESTE EN LINEA CURVA MIDE NUEVE PUNTO CUARENTA Y DOS METROS, DE ESTE PUNTO CON DIRECCIÓN AL SUROESTE MIDE VEINTE PUNTO CERO UN METROS, DE ESTE PUNTO CON DIRECCIÓN AL NOROESTE EN LINEA CURVA MIDE OCHO PUNTO ONCE METROS, DE ESTE PUNTO CON DIRECCIÓN AL NORESTE HASTA LLEGAR AL PUNTO DE PARTIDA Y CERRAR EL PERÍMETRO MIDE VEINTE PUNTO CERO UN METROS, Y LINDA: AL NORTE, CON EL LOTE QUINIENTOS SESENTA Y TRES; AL SUR, CON EL LOTE QUINIENTOS SESENTA Y UNO; AL ESTE, CON EL USO COMUN VIALIDAD, Y; AL OESTE, CON EL TABLAJE TREINTA Y TRES MIL CIENTO OCHO.-----

A DICHA UNIDAD EXCLUSIVA LE CORRESPONDE UNA CUOTA DE PARTICIPACION DE 0.16197% (CERO PUNTO DIECISEIS MIL CIENTO NOVENTA Y SIETE POR CIENTO).----- LOTE QUINIENTOS SESENTA Y TRES.- UNIDAD EXCLUSIVA NÚMERO QUINIENTOS SESENTA Y TRES SUJETA AL RÉGIMEN DE PROPIEDAD EN CONDOMINIO DENOMINADO "WEECH" EDIFICADO SOBRE EL TABLAJE RÚSTICO TREINTA Y TRES MIL CIENTO NUEVE, UBICADO EN LA LOCALIDAD DE CHICXULUB PUERTO, MUNICIPIO DE PROGRESO, ESTADO DE YUCATÁN, CON UNA SUPERFICIE DE CIENTO OCHENTA Y NUEVE PUNTO VEINTICINCO METROS CUADRADOS, DE FIGURA IRREGULAR Y QUE CUENTA CON LAS SIGUIENTES MEDIDAS Y COLINDANCIAS: PARTIENDO DEL ÁNGULO SURESTE CON DIRECCIÓN AL SUROESTE MIDE VEINTE PUNTO CERO UN METROS, DE ESTE PUNTO CON DIRECCIÓN AL NOROESTE EN LINEA CURVA MIDE OCHO PUNTO OCHENTA Y OCHO METROS, DE ESTE PUNTO CON DIRECCIÓN AL NORESTE MIDE VEINTE PUNTO CERO UN METROS, DE ESTE PUNTO CON DIRECCIÓN AL SURESTE EN LINEA CURVA HASTA LLEGAR AL PUNTO DE PARTIDA Y CERRAR EL PERÍMETRO MIDE DIEZ PUNTO CERO CUATRO METROS, Y LINDA: AL NORTE, CON EL LOTE QUINIENTOS SESENTA Y CUATRO; AL SUR, CON EL LOTE QUINIENTOS SESENTA Y DOS; AL ESTE, CON EL USO COMUN VIALIDAD, Y; AL OESTE, CON EL TABLAJE TREINTA Y TRES MIL CIENTO OCHO.-----

A DICHA UNIDAD EXCLUSIVA LE CORRESPONDE UNA CUOTA DE PARTICIPACION DE 0.17490% (CERO PUNTO DIECISIETE MIL CUATROCIENTOS NOVENTA POR CIENTO).--- LOTE QUINIENTOS SESENTA Y CUATRO.- UNIDAD EXCLUSIVA NÚMERO QUINIENTOS SESENTA Y CUATRO SUJETA AL RÉGIMEN DE PROPIEDAD EN CONDOMINIO DENOMINADO "WEECH" EDIFICADO SOBRE EL TABLAJE RÚSTICO TREINTA Y TRES MIL



CIENTO NUEVE, UBICADO EN LA LOCALIDAD DE CHICXULUB PUERTO, MUNICIPIO DE PROGRESO, ESTADO DE YUCATÁN, CON UNA SUPERFICIE DE CIENTO SETENTA Y CINCO PUNTO CINCUENTA METROS CUADRADOS, DE FIGURA IRREGULAR Y QUE CUENTA CON LAS SIGUIENTES MEDIDAS Y COLINDANCIAS: PARTIENDO DEL ÁNGULO SURESTE CON DIRECCIÓN AL SUROESTE MIDE VEINTE PUNTO CERO UN METROS, DE ESTE PUNTO CON DIRECCIÓN AL NOROESTE EN LINEA CURVA MIDE OCHO PUNTO CERO SIETE METROS, DE ESTE PUNTO CON DIRECCIÓN AL NORESTE MIDE VEINTE PUNTO CERO UN METROS, DE ESTE PUNTO CON DIRECCIÓN AL SURESTE EN LINEA CURVA HASTA LLEGAR AL PUNTO DE PARTIDA Y CERRAR EL PERÍMETRO MIDE NUEVE PUNTO CUARENTA Y OCHO METROS, Y LINDA: AL NORTE, CON EL LOTE QUINIENTOS SESENTA Y CINCO; AL SUR, CON EL LOTE QUINIENTOS SESENTA Y TRES; AL ESTE, CON EL USO COMUN VIALIDAD, Y; AL OESTE, CON EL TABLAJE TREINTA Y TRES MIL CIENTO OCHO.-----

A DICHA UNIDAD EXCLUSIVA LE CORRESPONDE UNA CUOTA DE PARTICIPACION DE 0.16219% (CERO PUNTO DIECISEIS MIL DOSCIENTOS DIECINUEVE POR CIENTO).-----
LOTE QUINIENTOS SESENTA Y CINCO.- UNIDAD EXCLUSIVA NÚMERO QUINIENTOS SESENTA Y CINCO SUJETA AL RÉGIMEN DE PROPIEDAD EN CONDOMINIO DENOMINADO "WEECH" EDIFICADO SOBRE EL TABLAJE RÚSTICO TREINTA Y TRES MIL CIENTO NUEVE, UBICADO EN LA LOCALIDAD DE CHICXULUB PUERTO, MUNICIPIO DE PROGRESO, ESTADO DE YUCATÁN, CON UNA SUPERFICIE DE CIENTO OCHENTA PUNTO SETENTA Y NUEVE METROS CUADRADOS, DE FIGURA IRREGULAR Y QUE CUENTA CON LAS SIGUIENTES MEDIDAS Y COLINDANCIAS: PARTIENDO DEL ÁNGULO SURESTE CON DIRECCIÓN AL SUROESTE MIDE VEINTE PUNTO CERO UN METROS, DE ESTE PUNTO CON DIRECCIÓN AL NOROESTE EN LINEA CURVA MIDE OCHO METROS, DE ESTE PUNTO CON DIRECCIÓN AL NORESTE MIDE VEINTE PUNTO CERO DOS METROS, DE ESTE PUNTO CON DIRECCIÓN AL SURESTE EN LINEA CURVA HASTA LLEGAR AL PUNTO DE PARTIDA Y CERRAR EL PERÍMETRO MIDE DIEZ METROS, Y LINDA: AL NORTE, CON EL LOTE QUINIENTOS SESENTA Y SEIS; AL SUR, CON EL LOTE QUINIENTOS SESENTA Y CUATRO; AL ESTE, CON EL USO COMUN VIALIDAD, Y; AL OESTE, CON EL TABLAJE TREINTA Y TRES MIL CIENTO OCHO.-----

A DICHA UNIDAD EXCLUSIVA LE CORRESPONDE UNA CUOTA DE PARTICIPACION DE 0.16708% (CERO PUNTO DIECISEIS MIL SETECIENTOS OCHO POR CIENTO).-----
LOTE QUINIENTOS SESENTA Y SEIS.- UNIDAD EXCLUSIVA NÚMERO QUINIENTOS SESENTA Y SEIS SUJETA AL RÉGIMEN DE PROPIEDAD EN CONDOMINIO DENOMINADO "WEECH" EDIFICADO SOBRE EL TABLAJE RÚSTICO TREINTA Y TRES MIL CIENTO NUEVE, UBICADO EN LA LOCALIDAD DE CHICXULUB PUERTO, MUNICIPIO DE PROGRESO, ESTADO DE YUCATÁN, CON UNA SUPERFICIE DE CIENTO SESENTA Y NUEVE PUNTO SETENTA Y CUATRO METROS CUADRADOS, DE FIGURA IRREGULAR Y QUE CUENTA CON LAS SIGUIENTES MEDIDAS Y COLINDANCIAS: PARTIENDO DEL ÁNGULO SURESTE CON DIRECCIÓN AL SUROESTE MIDE VEINTE PUNTO CERO DOS METROS, DE ESTE PUNTO CON DIRECCIÓN AL NOROESTE EN LINEA CURVA MIDE OCHO PUNTO CERO CINCO METROS, DE ESTE PUNTO CON DIRECCIÓN AL NORESTE MIDE VEINTE PUNTO CERO DOS METROS, DE ESTE PUNTO CON DIRECCIÓN AL SURESTE EN LINEA CURVA HASTA LLEGAR AL PUNTO DE PARTIDA Y CERRAR EL PERÍMETRO MIDE NUEVE METROS, Y LINDA: AL NORTE, CON EL LOTE QUINIENTOS SESENTA Y SIETE; AL SUR, CON EL LOTE QUINIENTOS SESENTA Y CINCO; AL ESTE, CON EL USO COMUN VIALIDAD, Y; AL OESTE, CON EL TABLAJE TREINTA Y TRES MIL CIENTO OCHO.-----

A DICHA UNIDAD EXCLUSIVA LE CORRESPONDE UNA CUOTA DE PARTICIPACION DE 0.15687% (CERO PUNTO QUINCE MIL SEISCIENTOS OCHENTA Y SIETE POR CIENTO).-

LOTE QUINIENTOS SESENTA Y SIETE.- UNIDAD EXCLUSIVA NÚMERO QUINIENTOS SESENTA Y SIETE SUJETA AL RÉGIMEN DE PROPIEDAD EN CONDOMINIO DENOMINADO "WEECH" EDIFICADO SOBRE EL TABLAJE RÚSTICO TREINTA Y TRES MIL CIENTO NUEVE, UBICADO EN LA LOCALIDAD DE CHICXULUB PUERTO, MUNICIPIO DE PROGRESO, ESTADO DE YUCATÁN, CON UNA SUPERFICIE DE CIENTO CINCUENTA Y NUEVE PUNTO NOVENTA Y CUATRO METROS CUADRADOS, DE FIGURA IRREGULAR Y QUE CUENTA CON LAS SIGUIENTES MEDIDAS Y COLINDANCIAS: PARTIENDO DEL ÁNGULO SURESTE CON DIRECCIÓN AL SUROESTE MIDE VEINTE PUNTO CERO DOS METROS, DE ESTE PUNTO CON DIRECCIÓN AL NOROESTE EN LINEA CURVA MIDE OCHO METROS, DE ESTE PUNTO CON DIRECCIÓN AL NORESTE MIDE VEINTE METROS, DE ESTE PUNTO CON DIRECCIÓN AL SURESTE EN LINEA CURVA HASTA LLEGAR AL PUNTO DE PARTIDA Y CERRAR EL PERÍMETRO MIDE OCHO METROS, Y LINDA: AL NORTE, CON EL LOTE QUINIENTOS SESENTA Y OCHO; AL SUR, CON EL LOTE QUINIENTOS SESENTA Y SEIS; AL ESTE, CON EL USO COMUN VIALIDAD, Y; AL OESTE, CON EL TABLAJE TREINTA Y TRES MIL CIENTO OCHO.-----

A DICHA UNIDAD EXCLUSIVA LE CORRESPONDE UNA CUOTA DE PARTICIPACION DE 0.14781% (CERO PUNTO CATORCE MIL SETECIENTOS OCHENTA Y UN POR CIENTO).---

LOTE QUINIENTOS SESENTA Y OCHO.- UNIDAD EXCLUSIVA NÚMERO QUINIENTOS SESENTA Y OCHO SUJETA AL RÉGIMEN DE PROPIEDAD EN CONDOMINIO DENOMINADO "WEECH" EDIFICADO SOBRE EL TABLAJE RÚSTICO TREINTA Y TRES MIL CIENTO NUEVE, UBICADO EN LA LOCALIDAD DE CHICXULUB PUERTO, MUNICIPIO DE PROGRESO, ESTADO DE YUCATÁN, CON UNA SUPERFICIE DE CIENTO OCHENTA PUNTO CERO CUATRO METROS CUADRADOS, DE FIGURA IRREGULAR Y QUE CUENTA CON LAS SIGUIENTES MEDIDAS Y COLINDANCIAS: PARTIENDO DEL ÁNGULO SURESTE CON DIRECCIÓN AL SUROESTE MIDE VEINTE METROS, DE ESTE PUNTO CON DIRECCIÓN AL NOROESTE EN LINEA CURVA MIDE OCHO METROS, DE ESTE PUNTO CON DIRECCIÓN AL NORESTE MIDE VEINTE METROS, DE ESTE PUNTO CON DIRECCIÓN AL SURESTE EN LINEA CURVA HASTA LLEGAR AL PUNTO DE PARTIDA Y CERRAR EL PERÍMETRO MIDE DIEZ METROS, Y LINDA: AL NORTE, CON EL LOTE QUINIENTOS SESENTA Y NUEVE; AL SUR, CON EL LOTE QUINIENTOS SESENTA Y SIETE; AL ESTE, CON EL USO COMUN VIALIDAD, Y; AL OESTE, CON EL TABLAJE TREINTA Y TRES MIL CIENTO OCHO.-----

A DICHA UNIDAD EXCLUSIVA LE CORRESPONDE UNA CUOTA DE PARTICIPACION DE 0.16639% (CERO PUNTO DIECISEIS MIL SEISCIENTOS TREINTA Y NUEVE POR CIENTO).-----

LOTE QUINIENTOS SESENTA Y NUEVE.- UNIDAD EXCLUSIVA NÚMERO QUINIENTOS SESENTA Y NUEVE SUJETA AL RÉGIMEN DE PROPIEDAD EN CONDOMINIO DENOMINADO "WEECH" EDIFICADO SOBRE EL TABLAJE RÚSTICO TREINTA Y TRES MIL CIENTO NUEVE, UBICADO EN LA LOCALIDAD DE CHICXULUB PUERTO, MUNICIPIO DE PROGRESO, ESTADO DE YUCATÁN, CON UNA SUPERFICIE DE DOSCIENTOS CINCUENTA Y DOS PUNTO VEINTICINCO METROS CUADRADOS, DE FIGURA IRREGULAR Y QUE CUENTA CON LAS SIGUIENTES MEDIDAS Y COLINDANCIAS: PARTIENDO DEL ÁNGULO SURESTE CON DIRECCIÓN AL SUROESTE MIDE VEINTE METROS, DE ESTE PUNTO CON DIRECCIÓN AL NOROESTE EN LINEA CURVA MIDE DIEZ PUNTO CERO OCHO METROS, DE ESTE PUNTO CON DIRECCIÓN AL NORESTE MIDE VEINTE PUNTO TREINTA Y UN METROS, DE ESTE PUNTO CON DIRECCIÓN AL SURESTE EN LINEA CURVA HASTA LLEGAR AL PUNTO DE PARTIDA Y CERRAR EL PERÍMETRO MIDE QUINCE PUNTO CATORCE METROS, Y LINDA: AL NORTE, CON EL USO COMUN VIALIDAD; AL SUR, CON EL TABLAJE TREINTA Y TRES MIL CIENTO OCHO; AL ESTE, CON EL LOTE QUINIENTOS SESENTA Y OCHO, Y; AL OESTE, CON EL LOTE QUINIENTOS SETENTA.-----



A DICHA UNIDAD EXCLUSIVA LE CORRESPONDE UNA CUOTA DE PARTICIPACION DE 0.23313% (CERO PUNTO VEINTITRES MIL TRESCIENTOS TRECE POR CIENTO).-----

LOTE QUINIENTOS SETENTA.- UNIDAD EXCLUSIVA NÚMERO QUINIENTOS SETENTA SUJETA AL RÉGIMEN DE PROPIEDAD EN CONDOMINIO DENOMINADO "WEECH" EDIFICADO SOBRE EL TABLAJE RÚSTICO TREINTA Y TRES MIL CIENTO NUEVE, UBICADO EN LA LOCALIDAD DE CHICXULUB PUERTO, MUNICIPIO DE PROGRESO, ESTADO DE YUCATÁN, CON UNA SUPERFICIE DE CIENTO SETENTA Y CINCO PUNTO CERO UN METROS CUADRADOS, DE FIGURA IRREGULAR Y QUE CUENTA CON LAS SIGUIENTES MEDIDAS Y COLINDANCIAS: PARTIENDO DEL ÁNGULO NORESTE CON DIRECCIÓN AL SUROESTE MIDE VEINTE PUNTO TREINTA Y UN METROS, DE ESTE PUNTO CON DIRECCIÓN AL NOROESTE EN LINEA CURVA MIDE OCHO METROS, DE ESTE PUNTO CON DIRECCIÓN AL NORESTE MIDE VEINTE PUNTO TREINTA Y CINCO METROS, DE ESTE PUNTO CON DIRECCIÓN AL SURESTE EN LINEA CURVA HASTA LLEGAR AL PUNTO DE PARTIDA Y CERRAR EL PERÍMETRO MIDE NUEVE PUNTO CINCUENTA METROS, Y LINDA: AL NORTE, CON EL USO COMUN VIALIDAD; AL SUR, CON EL TABLAJE TREINTA Y TRES MIL CIENTO OCHO; AL ESTE, CON EL LOTE QUINIENTOS SESENTA Y NUEVE, Y; AL OESTE, CON EL LOTE QUINIENTOS SETENTA Y UNO.-----

A DICHA UNIDAD EXCLUSIVA LE CORRESPONDE UNA CUOTA DE PARTICIPACION DE 0.16174% (CERO PUNTO DIECISEIS MIL CIENTO SETENTA Y CUATRO POR CIENTO).---

LOTE QUINIENTOS SETENTA Y UNO.- UNIDAD EXCLUSIVA NÚMERO QUINIENTOS SETENTA Y UNO SUJETA AL RÉGIMEN DE PROPIEDAD EN CONDOMINIO DENOMINADO "WEECH" EDIFICADO SOBRE EL TABLAJE RÚSTICO TREINTA Y TRES MIL CIENTO NUEVE, UBICADO EN LA LOCALIDAD DE CHICXULUB PUERTO, MUNICIPIO DE PROGRESO, ESTADO DE YUCATÁN, CON UNA SUPERFICIE DE CIENTO SETENTA Y CINCO PUNTO NOVENTA Y OCHO METROS CUADRADOS, DE FIGURA IRREGULAR Y QUE CUENTA CON LAS SIGUIENTES MEDIDAS Y COLINDANCIAS: PARTIENDO DEL ÁNGULO NORESTE CON DIRECCIÓN AL SUROESTE MIDE VEINTE PUNTO TREINTA Y CINCO METROS, DE ESTE PUNTO CON DIRECCIÓN AL NOROESTE EN LINEA CURVA MIDE OCHO PUNTO SESENTA METROS, DE ESTE PUNTO CON DIRECCIÓN AL NORESTE MIDE VEINTE PUNTO VEINTE METROS, DE ESTE PUNTO CON DIRECCIÓN AL SURESTE EN LINEA CURVA HASTA LLEGAR AL PUNTO DE PARTIDA Y CERRAR EL PERÍMETRO MIDE NUEVE METROS, Y LINDA: AL NORTE, CON EL USO COMUN VIALIDAD; AL SUR, CON EL TABLAJE TREINTA Y TRES MIL CIENTO OCHO; AL ESTE, CON EL LOTE QUINIENTOS SETENTA, Y; AL OESTE, CON EL LOTE QUINIENTOS SETENTA Y DOS.-----

A DICHA UNIDAD EXCLUSIVA LE CORRESPONDE UNA CUOTA DE PARTICIPACION DE 0.16264% (CERO PUNTO DIECISEIS MIL DOSCIENTOS SESENTA Y CUATRO POR CIENTO).-----

LOTE QUINIENTOS SETENTA Y DOS.- UNIDAD EXCLUSIVA NÚMERO QUINIENTOS SETENTA Y DOS SUJETA AL RÉGIMEN DE PROPIEDAD EN CONDOMINIO DENOMINADO "WEECH" EDIFICADO SOBRE EL TABLAJE RÚSTICO TREINTA Y TRES MIL CIENTO NUEVE, UBICADO EN LA LOCALIDAD DE CHICXULUB PUERTO, MUNICIPIO DE PROGRESO, ESTADO DE YUCATÁN, CON UNA SUPERFICIE DE CIENTO CUARENTA Y OCHO PUNTO CERO UN METROS CUADRADOS, DE FIGURA IRREGULAR Y QUE CUENTA CON LAS SIGUIENTES MEDIDAS Y COLINDANCIAS: PARTIENDO DEL ÁNGULO NORESTE CON DIRECCIÓN AL SUROESTE MIDE VEINTE PUNTO VEINTE METROS, DE ESTE PUNTO CON DIRECCIÓN AL NOROESTE EN LINEA CURVA MIDE SIETE METROS, DE ESTE PUNTO CON DIRECCIÓN AL NORESTE MIDE VEINTE PUNTO DIECISEIS METROS, DE ESTE PUNTO CON DIRECCIÓN AL SURESTE EN LINEA CURVA HASTA LLEGAR AL PUNTO DE PARTIDA Y CERRAR EL PERÍMETRO MIDE SIETE PUNTO OCHENTA METROS, Y LINDA: AL NORTE, CON EL USO COMUN VIALIDAD; AL SUR, CON EL TABLAJE TREINTA Y TRES

MIL CIENTO OCHO; AL ESTE, CON EL LOTE QUINIENTOS SETENTA Y UNO, Y; AL OESTE, CON EL LOTE QUINIENTOS SETENTA Y TRES.-----

A DICHA UNIDAD EXCLUSIVA LE CORRESPONDE UNA CUOTA DE PARTICIPACION DE 0.13679% (CERO PUNTO TRECE MIL SEISCIENTOS SETENTA Y NUEVE POR CIENTO).---

LOTE QUINIENTOS SETENTA Y TRES.- UNIDAD EXCLUSIVA NÚMERO QUINIENTOS SETENTA Y TRES SUJETA AL RÉGIMEN DE PROPIEDAD EN CONDOMINIO DENOMINADO "WEECH" EDIFICADO SOBRE EL TABLAJE RÚSTICO TREINTA Y TRES MIL CIENTO NUEVE, UBICADO EN LA LOCALIDAD DE CHICXULUB PUERTO, MUNICIPIO DE PROGRESO, ESTADO DE YUCATÁN, CON UNA SUPERFICIE DE CIENTO SESENTA METROS CUADRADOS, DE FIGURA IRREGULAR Y QUE CUENTA CON LAS SIGUIENTES MEDIDAS Y COLINDANCIAS: PARTIENDO DEL ÁNGULO NORESTE CON DIRECCIÓN AL SUROESTE MIDE VEINTE PUNTO DIECISEIS METROS, DE ESTE PUNTO CON DIRECCIÓN AL NOROESTE EN LINEA CURVA MIDE SIETE PUNTO NOVENTA Y CUATRO METROS, DE ESTE PUNTO CON DIRECCIÓN AL NORESTE MIDE VEINTE PUNTO CERO SEIS METROS, DE ESTE PUNTO CON DIRECCIÓN AL SURESTE EN LINEA CURVA HASTA LLEGAR AL PUNTO DE PARTIDA Y CERRAR EL PERÍMETRO MIDE OCHO PUNTO CERO SIETE METROS, Y LINDA: AL NORTE, CON EL USO COMUN VIALIDAD; AL SUR, CON EL TABLAJE TREINTA Y TRES MIL CIENTO OCHO; AL ESTE, CON EL LOTE QUINIENTOS SETENTA Y DOS, Y; AL OESTE, CON EL LOTE QUINIENTOS SETENTA Y CUATRO.-----

A DICHA UNIDAD EXCLUSIVA LE CORRESPONDE UNA CUOTA DE PARTICIPACION DE 0.14787% (CERO PUNTO CATORCE MIL SETECIENTOS OCHENTA Y SIETE POR CIENTO).-

LOTE QUINIENTOS SETENTA Y CUATRO.- UNIDAD EXCLUSIVA NÚMERO QUINIENTOS SETENTA Y CUATRO SUJETA AL RÉGIMEN DE PROPIEDAD EN CONDOMINIO DENOMINADO "WEECH" EDIFICADO SOBRE EL TABLAJE RÚSTICO TREINTA Y TRES MIL CIENTO NUEVE, UBICADO EN LA LOCALIDAD DE CHICXULUB PUERTO, MUNICIPIO DE PROGRESO, ESTADO DE YUCATÁN, CON UNA SUPERFICIE DE CIENTO SESENTA Y CUATRO PUNTO CERO UN METROS CUADRADOS, DE FIGURA IRREGULAR Y QUE CUENTA CON LAS SIGUIENTES MEDIDAS Y COLINDANCIAS: PARTIENDO DEL ÁNGULO NORESTE CON DIRECCIÓN AL SUROESTE MIDE VEINTE PUNTO CERO SEIS METROS, DE ESTE PUNTO CON DIRECCIÓN AL NOROESTE EN LINEA CURVA MIDE SIETE PUNTO OCHENTA Y NUEVE METROS, DE ESTE PUNTO CON DIRECCIÓN AL NORESTE MIDE VEINTE METROS, DE ESTE PUNTO CON DIRECCIÓN AL SURESTE EN LINEA CURVA HASTA LLEGAR AL PUNTO DE PARTIDA Y CERRAR EL PERÍMETRO MIDE OCHO PUNTO CINCUENTA METROS, Y LINDA: AL NORTE, CON EL USO COMUN VIALIDAD; AL SUR, CON EL TABLAJE TREINTA Y TRES MIL CIENTO OCHO; AL ESTE, CON EL LOTE QUINIENTOS SETENTA Y TRES, Y; AL OESTE, CON EL LOTE QUINIENTOS SETENTA Y CINCO.-----

A DICHA UNIDAD EXCLUSIVA LE CORRESPONDE UNA CUOTA DE PARTICIPACION DE 0.15158% (CERO PUNTO QUINCE MIL CIENTO CINCUENTA Y OCHO POR CIENTO).-----

LOTE QUINIENTOS SETENTA Y CINCO.- UNIDAD EXCLUSIVA NÚMERO QUINIENTOS SETENTA Y CINCO SUJETA AL RÉGIMEN DE PROPIEDAD EN CONDOMINIO DENOMINADO "WEECH" EDIFICADO SOBRE EL TABLAJE RÚSTICO TREINTA Y TRES MIL CIENTO NUEVE, UBICADO EN LA LOCALIDAD DE CHICXULUB PUERTO, MUNICIPIO DE PROGRESO, ESTADO DE YUCATÁN, CON UNA SUPERFICIE DE CIENTO SESENTA PUNTO CERO UN METROS CUADRADOS, DE FIGURA REGULAR Y QUE MIDE OCHO METROS DE FRENTE POR VEINTE METROS DE FONDO Y LINDA: AL NORTE, CON USO COMUN VIALIDAD; AL SUR, CON EL TABLAJE TREINTA Y TRES MIL CIENTO OCHO; AL ESTE, CON EL LOTE QUINIENTOS SETENTA Y CUATRO, Y; AL OESTE, CON EL LOTE QUINIENTOS SETENTA Y SEIS.-----

A DICHA UNIDAD EXCLUSIVA LE CORRESPONDE UNA CUOTA DE PARTICIPACION DE 0.14788% (CERO PUNTO CATORCE MIL SETECIENTOS OCHENTA Y OCHO POR CIENTO.-



LOTE QUINIENTOS SETENTA Y SEIS.- UNIDAD EXCLUSIVA NÚMERO QUINIENTOS SETENTA Y SEIS SUJETA AL RÉGIMEN DE PROPIEDAD EN CONDOMINIO DENOMINADO "WEECH" EDIFICADO SOBRE EL TABLAJE RÚSTICO TREINTA Y TRES MIL CIENTO NUEVE, UBICADO EN LA LOCALIDAD DE CHICXULUB PUERTO, MUNICIPIO DE PROGRESO, ESTADO DE YUCATÁN, CON UNA SUPERFICIE DE CIENTO SESENTA Y CINCO METROS CUADRADOS, DE FIGURA IRREGULAR Y QUE CUENTA CON LAS SIGUIENTES MEDIDAS Y COLINDANCIAS: PARTIENDO DEL ÁNGULO NORESTE CON DIRECCIÓN AL SUROESTE MIDE VEINTE METROS, DE ESTE PUNTO CON DIRECCIÓN AL NOROESTE MIDE OCHO PUNTO CINCUENTA METROS, DE ESTE PUNTO CON DIRECCIÓN AL NORESTE MIDE VEINTE METROS, DE ESTE PUNTO CON DIRECCIÓN AL SURESTE HASTA LLEGAR AL PUNTO DE PARTIDA Y CERRAR EL PERÍMETRO MIDE OCHO METROS, Y LINDA: AL NORTE, CON EL USO COMUN VIALIDAD; AL SUR, CON EL TABLAJE TREINTA Y TRES MIL CIENTO OCHO; AL ESTE, CON EL LOTE QUINIENTOS SETENTA Y CINCO, Y; AL OESTE, CON EL LOTE QUINIENTOS SETENTA Y SIETE.-----

A DICHA UNIDAD EXCLUSIVA LE CORRESPONDE UNA CUOTA DE PARTICIPACION DE 0.15249% (CERO PUNTO QUINCE MIL DOSCIENTOS CUARENTA Y NUEVE POR CIENTO).-

LOTE QUINIENTOS SETENTA Y SIETE.- UNIDAD EXCLUSIVA NÚMERO QUINIENTOS SETENTA Y SIETE SUJETA AL RÉGIMEN DE PROPIEDAD EN CONDOMINIO DENOMINADO "WEECH" EDIFICADO SOBRE EL TABLAJE RÚSTICO TREINTA Y TRES MIL CIENTO NUEVE, UBICADO EN LA LOCALIDAD DE CHICXULUB PUERTO, MUNICIPIO DE PROGRESO, ESTADO DE YUCATÁN, CON UNA SUPERFICIE DE CIENTO SESENTA METROS CUADRADOS, DE FIGURA REGULAR Y QUE MIDE OCHO METROS DE FRENTE POR VEINTE METROS DE FONDO Y LINDA: AL NORTE, CON USO COMUN VIALIDAD; AL SUR, CON EL TABLAJE TREINTA Y TRES MIL CIENTO OCHO; AL ESTE, CON EL LOTE QUINIENTOS SETENTA Y SEIS, Y; AL OESTE, CON EL LOTE QUINIENTOS SETENTA Y OCHO.-----

A DICHA UNIDAD EXCLUSIVA LE CORRESPONDE UNA CUOTA DE PARTICIPACION DE 0.14787% (CERO PUNTO CATORCE MIL SETECIENTOS OCHENTA Y SIETE POR CIENTO.-

LOTE QUINIENTOS SETENTA Y OCHO.- UNIDAD EXCLUSIVA NÚMERO QUINIENTOS SETENTA Y OCHO SUJETA AL RÉGIMEN DE PROPIEDAD EN CONDOMINIO DENOMINADO "WEECH" EDIFICADO SOBRE EL TABLAJE RÚSTICO TREINTA Y TRES MIL CIENTO NUEVE, UBICADO EN LA LOCALIDAD DE CHICXULUB PUERTO, MUNICIPIO DE PROGRESO, ESTADO DE YUCATÁN, CON UNA SUPERFICIE DE CIENTO SETENTA PUNTO CERO TRES METROS CUADRADOS, DE FIGURA IRREGULAR Y QUE CUENTA CON LAS SIGUIENTES MEDIDAS Y COLINDANCIAS: PARTIENDO DEL ÁNGULO NORESTE CON DIRECCIÓN AL SUROESTE MIDE VEINTE METROS, DE ESTE PUNTO CON DIRECCIÓN AL NOROESTE MIDE NUEVE METROS, DE ESTE PUNTO CON DIRECCIÓN AL NORESTE MIDE VEINTE PUNTO CERO CUATRO METROS, DE ESTE PUNTO CON DIRECCIÓN AL SURESTE HASTA LLEGAR AL PUNTO DE PARTIDA Y CERRAR EL PERÍMETRO MIDE OCHO METROS, Y LINDA: AL NORTE, CON EL USO COMUN VIALIDAD; AL SUR, CON EL TABLAJE TREINTA Y TRES MIL CIENTO OCHO; AL ESTE, CON EL LOTE QUINIENTOS SETENTA Y SIETE, Y; AL OESTE, CON EL AREA VERDE DIECISIETE.-----

A DICHA UNIDAD EXCLUSIVA LE CORRESPONDE UNA CUOTA DE PARTICIPACION DE 0.15714% (CERO PUNTO QUINCE MIL SETECIENTOS CATORCE POR CIENTO).-----

-- OCTAVA. - El destino general del CONDOMINIO es el siguiente: -----

-- Las unidades de propiedad exclusiva serán de uso habitacional para residencias. -----

-- Las áreas de uso común serán utilizadas como casa club, parques, áreas verdes, área de acceso y área de vialidad. -----

-- Se acuerda en este acto que la modificación de los destinos antes mencionados solo podrá ser acordada por resolución adoptada en la Asamblea General de Condóminos. -----

-- **AREA COMÚN.**- El condominio posee veinte áreas de uso común; con una superficie de setenta y dos mil cuarenta y ocho punto veintidós metros cuadrados y una construcción de mil ciento cincuenta y seis punto ochenta y tres metros cuadrados; las cuales se encuentran integradas de la siguiente forma: -----

CASA CLUB.- AREA COMUN DENOMINADO COMO "CASA CLUB" SUJETA AL RÉGIMEN DE PROPIEDAD EN CONDOMINIO DENOMINADO "WEECH" EDIFICADO SOBRE EL TABLAJE RÚSTICO TREINTA Y TRES MIL CIENTO NUEVE, UBICADO EN LA LOCALIDAD DE CHICXULUB PUERTO, MUNICIPIO DE PROGRESO, ESTADO DE YUCATÁN, CON UNA SUPERFICIE DE MIL SETECIENTOS CUARENTA Y DOS PUNTO VEINTIUN METROS CUADRADOS, DE FIGURA IRREGULAR Y QUE CUENTA CON LAS SIGUIENTES MEDIDAS Y COLINDANCIAS: PARTIENDO DEL ÁNGULO NORESTE CON DIRECCIÓN AL SURESTE MIDE VEINTE PUNTO CUARENTA METROS, DE ESTE PUNTO CON DIRECCIÓN AL SUROESTE MIDE CUARENTA Y SEIS PUNTO CUARENTA Y CUATRO METROS, DE ESTE PUNTO CON DIRECCIÓN AL NOROESTE MIDE ONCE PUNTO TREINTA Y UN METROS, DE ESTE PUNTO CON DIRECCIÓN AL NORESTE MIDE TRES PUNTO SESENTA Y CUATRO METROS, DE ESTE PUNTO CON DIRECCIÓN AL NOROESTE MIDE DOCE METROS, DE ESTE PUNTO CON DIRECCIÓN AL SUROESTE MIDE UN METRO, DE ESTE PUNTO CON DIRECCIÓN AL NOROESTE MIDE OCHO METROS, DE ESTE PUNTO CON DIRECCIÓN AL NOROESTE MIDE TRECE PUNTO VEINTE METROS, DE ESTE PUNTO CON DIRECCIÓN AL NORESTE MIDE VEINTITRES PUNTO OCHENTA METROS, DE ESTE PUNTO CON DIRECCIÓN AL SURESTE MIDE TRECE PUNTO VEINTE METROS, DE ESTE PUNTO CON DIRECCIÓN AL NORESTE MIDE VEINTICUATRO PUNTO CERO SIETE METROS, DE ESTE PUNTO CON DIRECCIÓN AL SURESTE MIDE DIEZ PUNTO SETENTA Y CINCO METROS, DE ESTE PUNTO CON DIRECCIÓN AL SUROESTE HASTA LLEGAR AL PUNTO DE PARTIDA Y CERRAR EL PERÍMETRO MIDE TRES PUNTO OCHENTA Y SIETE METROS, Y LINDA: AL NORTE, CON EL AREA VERDE NUMERO NUEVE, Y CON EL USO COMUN VIALIDAD; AL SUR, CON EL USO COMUN VIALIDAD, Y CON EL AREA VERDE NUMERO DIEZ; AL ESTE, CON EL USO COMUN VIALIDAD, Y CON EL AREA VERDE NUMERO DIEZ, Y; AL OESTE, CON EL USO COMUN VIALIDAD Y CON EL AREA VERDE NUMERO NUEVE.-----

ÁREA VERDE NÚMERO UNO.- AREA COMUN DENOMINADA COMO "AREA VERDE NUMERO UNO" SUJETA AL RÉGIMEN DE PROPIEDAD EN CONDOMINIO DENOMINADO "WEECH" EDIFICADO SOBRE EL TABLAJE RÚSTICO TREINTA Y TRES MIL CIENTO NUEVE, UBICADO EN LA LOCALIDAD DE CHICXULUB PUERTO, MUNICIPIO DE PROGRESO, ESTADO DE YUCATÁN, CON UNA SUPERFICIE DE TRESCIENTOS DIECISEIS PUNTO SETENTA Y UN METROS CUADRADOS, DE FIGURA IRREGULAR Y QUE CUENTA CON LAS SIGUIENTES MEDIDAS Y COLINDANCIAS: PARTIENDO DEL ÁNGULO SURESTE CON DIRECCIÓN AL SUR MIDE CERO PUNTO SETENTA Y DOS METROS, DE ESTE PUNTO CON DIRECCIÓN AL NOROESTE MIDE CUARENTA Y NUEVE PUNTO TREINTA Y CUATRO METROS, DE ESTE PUNTO CON DIRECCIÓN AL NORESTE MIDE VEINTE PUNTO CERO DOS METROS, DE ESTE PUNTO CON DIRECCIÓN AL ESTE MIDE CERO PUNTO SETENTA Y SEIS METROS, DE ESTE PUNTO CON DIRECCIÓN AL SURESTE EN LINEA CURVA MIDE SEIS PUNTO CINCUENTA Y CUATRO METROS, DE ESTE PUNTO CON DIRECCIÓN AL SUROESTE MIDE SEIS PUNTO CINCUENTA METROS, DE ESTE PUNTO CON DIRECCIÓN AL SURESTE EN LINEA CURVA MIDE SEIS PUNTO CINCUENTA Y CUATRO METROS, DE ESTE PUNTO CON DIRECCIÓN AL SURESTE MIDE TREINTA Y SEIS PUNTO CERO SEIS METROS, DE ESTE PUNTO CON DIRECCIÓN AL SURESTE EN LINEA CURVA HASTA LLEGAR AL PUNTO DE PARTIDA Y CERRAR EL PERÍMETRO MIDE SEIS PUNTO CINCUENTA Y SEIS METROS, Y LINDA: AL NORTE, CON EL USO COMUN VIALIDAD; AL SUR, CON LA VIALIDAD TREINTA Y TRES MIL CIENTO DIEZ; AL ESTE, CON EL USO COMUN VIALIDAD, Y; AL OESTE, CON EL LOTE UNO.-----



AREA VERDE NUMERO DOS.- ÁREA COMUN DENOMINADA COMO AREA VERDE NUMERO DOS SUJETA AL RÉGIMEN DE PROPIEDAD EN CONDOMINIO DENOMINADO "WEECH" EDIFICADO SOBRE EL TABLAJE RÚSTICO TREINTA Y TRES MIL CIENTO NUEVE, UBICADO EN LA LOCALIDAD DE CHICXULUB PUERTO, MUNICIPIO DE PROGRESO, ESTADO DE YUCATÁN, CON UNA SUPERFICIE DE TRESCIENTOS TREINTA Y SEIS PUNTO SETENTA Y SEIS METROS CUADRADOS, DE FIGURA IRREGULAR Y QUE CUENTA CON LAS SIGUIENTES MEDIDAS Y COLINDANCIAS: PARTIENDO DEL ÁNGULO NOROESTE CON DIRECCIÓN AL SURESTE MIDE CUARENTA Y UNO PUNTO CUARENTA METROS, DE ESTE PUNTO CON DIRECCIÓN AL SUR EN LINEA CURVA MIDE UNO PUNTO CUARENTA Y SEIS METROS, DE ESTE PUNTO CON DIRECCIÓN AL NOROESTE MIDE TRES PUNTO VEINTICUATRO METROS, DE ESTE PUNTO CON DIRECCIÓN AL NOROESTE EN LINEA CURVA MIDE VEINTICUATRO PUNTO CERO DOS METROS, DE ESTE PUNTO CON DIRECCIÓN AL NOROESTE EN LINEA CURVA MIDE DOCE PUNTO CUARENTA Y CINCO METROS, DE ESTE PUNTO CON DIRECCIÓN AL NOROESTE EN LINEA CURVA MIDE SEIS PUNTO SETENTA Y CINCO METROS, DE ESTE PUNTO CON DIRECCIÓN AL NORESTE MIDE SEIS PUNTO CUARENTA Y NUEVE METROS, DE ESTE PUNTO CON DIRECCIÓN AL NORESTE EN LINEA CURVA HASTA LLEGAR AL PUNTO DE PARTIDA Y CERRAR EL PERÍMETRO MIDE SIETE PUNTO SESENTA Y CUATRO METROS, Y LINDA: AL NORTE, CON EL USO COMUN VIALIDAD; AL SUR, CON EL USO COMUN VIALIDAD; AL ESTE, CON EL USO COMUN VIALIDAD, Y; AL OESTE, CON EL USO COMUN VIALIDAD.-----

AREA VERDE NUMERO TRES.- AREA COMUN DENOMINADA COMO AREA VERDE NUMERO TRES SUJETA AL RÉGIMEN DE PROPIEDAD EN CONDOMINIO DENOMINADO "WEECH" EDIFICADO SOBRE EL TABLAJE RÚSTICO TREINTA Y TRES MIL CIENTO NUEVE, UBICADO EN LA LOCALIDAD DE CHICXULUB PUERTO, MUNICIPIO DE PROGRESO, ESTADO DE YUCATÁN, CON UNA SUPERFICIE DE SETECIENTOS TREINTA Y CUATRO PUNTO CERO UN METROS CUADRADOS, DE FIGURA IRREGULAR Y QUE CUENTA CON LAS SIGUIENTES MEDIDAS Y COLINDANCIAS: PARTIENDO DEL ÁNGULO NORESTE CON DIRECCIÓN AL SUROESTE EN LINEA CURVA MIDE CUATRO PUNTO VEINTICUATRO METROS, DE ESTE PUNTO CON DIRECCIÓN AL SUROESTE EN LINEA CURVA MIDE QUINCE PUNTO SESENTA Y CUATRO METROS, DE ESTE PUNTO CON DIRECCIÓN AL SUROESTE EN LINEA CURVA MIDE VEINTICUATRO PUNTO TREINTA Y TRES METROS, DE ESTE PUNTO CON DIRECCIÓN AL NOROESTE EN LINEA CURVA MIDE DIEZ PUNTO DOCE METROS, DE ESTE PUNTO CON DIRECCIÓN AL NORESTE MIDE VEINTISEIS PUNTO NOVENTA Y CUATRO METROS, DE ESTE PUNTO CON DIRECCIÓN AL SURESTE MIDE CUARENTA METROS, DE ESTE PUNTO CON DIRECCIÓN AL SUR CON LIGERA INCLINACIÓN AL OESTE HASTA LLEGAR AL PUNTO DE PARTIDA Y CERRAR EL PERÍMETRO MIDE UNO PUNTO VEINTIOCHO METROS, Y LINDA: AL NORTE, CON LOS LOTES CINCUENTA Y SIETE, Y CON EL OCHENTA Y NUEVE; AL SUR, CON EL USO COMUN VIALIDAD; AL ESTE, CON EL USO COMUN VIALIDAD, Y; AL OESTE, CON EL USO COMUN VIALIDAD.-----

AREA VERDE NUMERO CUATRO.- AREA COMUN DENOMINADA COMO AREA VERDE NUMERO CUATRO SUJETA AL RÉGIMEN DE PROPIEDAD EN CONDOMINIO DENOMINADO "WEECH" EDIFICADO SOBRE EL TABLAJE RÚSTICO TREINTA Y TRES MIL CIENTO NUEVE, UBICADO EN LA LOCALIDAD DE CHICXULUB PUERTO, MUNICIPIO DE PROGRESO, ESTADO DE YUCATÁN, CON UNA SUPERFICIE DE CUATROCIENTOS VEINTICUATRO PUNTO CINCUENTA Y DOS METROS CUADRADOS, DE FIGURA IRREGULAR Y QUE CUENTA CON LAS SIGUIENTES MEDIDAS Y COLINDANCIAS: PARTIENDO DEL ÁNGULO NORESTE CON DIRECCIÓN AL SUROESTE MIDE CUARENTA PUNTO CUARENTA Y CUATRO METROS, DE ESTE PUNTO CON DIRECCIÓN AL NOROESTE MIDE SIETE PUNTO OCHENTA Y SEIS METROS, DE ESTE PUNTO CON DIRECCIÓN AL NOROESTE EN LINEA CURVA MIDE CUATRO PUNTO NOVENTA Y NUEVE

METROS, DE ESTE PUNTO CON DIRECCIÓN AL NORESTE MIDE TREINTA Y DOS PUNTO VEINTIOCHO METROS, DE ESTE PUNTO CON DIRECCIÓN AL NORESTE EN LINEA CURVA MIDE SIETE PUNTO SESENTA Y NUEVE METROS, DE ESTE PUNTO CON DIRECCIÓN AL SURESTE HASTA LLEGAR AL PUNTO DE PARTIDA Y CERRAR EL PERÍMETRO MIDE SEIS PUNTO TRECE METROS, Y LINDA: AL NORTE, CON EL USO COMUN VIALIDAD; AL SUR, CON EL USO COMUN VIALIDAD; AL ESTE, CON LOS LOTES CIENTO TREINTA Y TRES, Y CON EL CIENTO CUARENTA Y SIETE, Y; AL OESTE, CON EL USO COMUN VIALIDAD.-----

AREA VERDE NUMERO CINCO.- AREA COMUN DENOMINADA COMO AREA VERDE NUMERO CINCO SUJETA AL RÉGIMEN DE PROPIEDAD EN CONDOMINIO DENOMINADO "WEECH" EDIFICADO SOBRE EL TABLAJE RÚSTICO TREINTA Y TRES MIL CIENTO NUEVE, UBICADO EN LA LOCALIDAD DE CHICXULUB PUERTO, MUNICIPIO DE PROGRESO, ESTADO DE YUCATÁN, CON UNA SUPERFICIE DE CUATROCIENTOS CUARENTA Y CINCO PUNTO NOVENTA Y SEIS METROS CUADRADOS, DE FIGURA IRREGULAR Y QUE CUENTA CON LAS SIGUIENTES MEDIDAS Y COLINDANCIAS: PARTIENDO DEL ÁNGULO NORESTE CON DIRECCIÓN AL SUROESTE MIDE CUARENTA PUNTO SETENTA Y UN METROS, DE ESTE PUNTO CON DIRECCIÓN AL NOROESTE MIDE CINCO PUNTO CERO SEIS METROS, DE ESTE PUNTO CON DIRECCIÓN AL NOROESTE EN LINEA CURVA MIDE CINCO PUNTO CERO TRES METROS, DE ESTE PUNTO CON DIRECCIÓN AL NORESTE MIDE TREINTA Y TRES PUNTO NOVENTA Y TRES METROS, DE ESTE PUNTO CON DIRECCIÓN AL NORESTE EN LINEA CURVA MIDE SIETE PUNTO SESENTA METROS, DE ESTE PUNTO CON DIRECCIÓN AL SURESTE HASTA LLEGAR AL PUNTO DE PARTIDA Y CERRAR EL PERÍMETRO MIDE NUEVE PUNTO VEINTICINCO METROS, Y LINDA: AL NORTE, CON EL USO COMUN VIALIDAD; AL SUR, CON EL USO COMUN VIALIDAD; AL ESTE, CON LOS LOTES DOSCIENTOS TREINTA Y CUATRO, Y CON EL DOSCIENTOS TREINTA Y CINCO, Y; AL OESTE, CON EL USO COMUN VIALIDAD.-----

AREA VERDE NUMERO SEIS.- AREA COMUN DENOMINADA COMO AREA VERDE NUMERO SEIS SUJETA AL RÉGIMEN DE PROPIEDAD EN CONDOMINIO DENOMINADO "WEECH" EDIFICADO SOBRE EL TABLAJE RÚSTICO TREINTA Y TRES MIL CIENTO NUEVE, UBICADO EN LA LOCALIDAD DE CHICXULUB PUERTO, MUNICIPIO DE PROGRESO, ESTADO DE YUCATÁN, CON UNA SUPERFICIE DE TRESCIENTOS SESENTA Y CUATRO PUNTO CINCUENTA Y SEIS METROS CUADRADOS, DE FIGURA IRREGULAR Y QUE CUENTA CON LAS SIGUIENTES MEDIDAS Y COLINDANCIAS: PARTIENDO DEL ÁNGULO NORESTE CON DIRECCIÓN AL SUROESTE MIDE CUARENTA PUNTO SETENTA Y UN METROS, DE ESTE PUNTO CON DIRECCIÓN AL NOROESTE MIDE CINCO PUNTO NOVENTA Y NUEVE METROS, DE ESTE PUNTO CON DIRECCIÓN AL NOROESTE EN LINEA CURVA MIDE CINCO PUNTO CINCUENTA Y TRES METROS, DE ESTE PUNTO CON DIRECCIÓN AL NORESTE MIDE TREINTA Y DOS PUNTO CINCUENTA Y SIETE METROS, DE ESTE PUNTO CON DIRECCIÓN AL NORESTE EN LINEA CURVA MIDE SIETE PUNTO CERO TRES METROS, DE ESTE PUNTO CON DIRECCIÓN AL SURESTE HASTA LLEGAR AL PUNTO DE PARTIDA Y CERRAR EL PERÍMETRO MIDE CUATRO PUNTO CUARENTA Y SIETE METROS, Y LINDA: AL NORTE, CON EL USO COMUN VIALIDAD; AL SUR, CON EL USO COMUN VIALIDAD; AL ESTE, CON LOS LOTES DOSCIENTOS CUARENTA Y OCHO, Y CON EL DOSCIENTOS SESENTA Y CINCO, Y; AL OESTE, CON EL USO COMUN VIALIDAD.-----

AREA VERDE NUMERO SIETE.- ÁREA COMUN DENOMINADA COMO AREA VERDE NUMERO SIETE SUJETA AL RÉGIMEN DE PROPIEDAD EN CONDOMINIO DENOMINADO "WEECH" EDIFICADO SOBRE EL TABLAJE RÚSTICO TREINTA Y TRES MIL CIENTO NUEVE, UBICADO EN LA LOCALIDAD DE CHICXULUB PUERTO, MUNICIPIO DE PROGRESO, ESTADO DE YUCATÁN, CON UNA SUPERFICIE DE CINCO MIL SEISCIENTOS OCHENTA Y CUATRO PUNTO CERO SIETE METROS CUADRADOS, DE FIGURA IRREGULAR Y QUE CUENTA CON LAS



SIGUIENTES MEDIDAS Y COLINDANCIAS: PARTIENDO DEL ÁNGULO NORESTE CON DIRECCIÓN AL SUROESTE MIDE CIENTO DIECISEIS PUNTO OCHENTA Y SIETE METROS, DE ESTE PUNTO CON DIRECCIÓN AL SUROESTE EN LINEA CURVA MIDE SEIS PUNTO CERO TRES METROS, DE ESTE PUNTO CON DIRECCIÓN AL NOROESTE MIDE TREINTA Y SEIS PUNTO CERO SIETE METROS, DE ESTE PUNTO CON DIRECCIÓN AL NOROESTE EN LINEA CURVA MIDE SEIS PUNTO CINCUENTA Y CUATRO METROS, DE ESTE PUNTO CON DIRECCIÓN AL NORESTE MIDE CIENTO VEINTISEIS PUNTO CERO UN METROS, DE ESTE PUNTO CON DIRECCIÓN AL NORESTE EN LINEA CURVA MIDE SIETE PUNTO CERO DOS METROS, DE ESTE PUNTO CON DIRECCIÓN AL SURESTE MIDE TREINTA Y SEIS PUNTO SESENTA Y SEIS METROS, DE ESTE PUNTO CON DIRECCIÓN AL SURESTE EN LINEA CURVA HASTA LLEGAR AL PUNTO DE PARTIDA Y CERRAR EL PERÍMETRO MIDE CINCO PUNTO CINCUENTA Y DOS METROS, Y LINDA: AL NORTE, CON EL USO COMUN VIALIDAD; AL SUR, CON EL USO COMUN VIALIDAD; AL ESTE, CON EL USO COMUN VIALIDAD, Y; AL OESTE, CON EL USO COMUN VIALIDAD.-----

AREA VERDE NUMERO OCHO.- ÁREA COMÚN DENOMINADA COMO AREA VERDE NUMERO OCHO SUJETA AL RÉGIMEN DE PROPIEDAD EN CONDOMINIO DENOMINADO "WEECH" EDIFICADO SOBRE EL TABLAJE RÚSTICO TREINTA Y TRES MIL CIENTO NUEVE, UBICADO EN LA LOCALIDAD DE CHICXULUB PUERTO, MUNICIPIO DE PROGRESO, ESTADO DE YUCATÁN, CON UNA SUPERFICIE DE TRESCIENTOS CINCUENTA Y TRES PUNTO CUARENTA Y TRES METROS CUADRADOS, DE FIGURA IRREGULAR Y QUE CUENTA CON LAS SIGUIENTES MEDIDAS Y COLINDANCIAS: PARTIENDO DEL ÁNGULO SURESTE CON DIRECCIÓN AL SUROESTE EN LINEA CURVA MIDE SEIS PUNTO VEINTIUN METROS, DE ESTE PUNTO CON DIRECCIÓN AL NORESTE MIDE CINCUENTA Y OCHO PUNTO CERO SEIS METROS, DE ESTE PUNTO CON DIRECCIÓN AL SURESTE MIDE VEINTIDOS PUNTO CINCUENTA Y DOS METROS, DE ESTE PUNTO CON DIRECCIÓN AL SUROESTE MIDE CERO PUNTO SESENTA Y UN METROS, DE ESTE PUNTO CON DIRECCIÓN AL SUROESTE EN LINEA CURVA MIDE CINCO PUNTO NOVENTA Y SIETE METROS, DE ESTE PUNTO CON DIRECCIÓN AL NOROESTE MIDE DIEZ PUNTO CINCUENTA Y OCHO METROS, DE ESTE PUNTO CON DIRECCIÓN AL SUROESTE EN LINEA CURVA MIDE SEIS PUNTO CERO DOS METROS, DE ESTE PUNTO CON DIRECCIÓN AL SUROESTE HASTA LLEGAR AL PUNTO DE PARTIDA Y CERRAR EL PERÍMETRO MIDE CUARENTA PUNTO SESENTA METROS, Y LINDA: AL NORTE, CON EL LOTE CIENTO OCHENTA Y TRES; AL SUR, CON EL USO COMUN VIALIDAD; AL ESTE, CON EL USO COMUN VIALIDAD, Y CON EL LOTE DOS, Y; AL OESTE, CON LOS LOTES CIENTO SETENTA Y SIETE, CON EL CIENTO SETENTA Y OCHO, CON EL CIENTO SETENTA Y NUEVE, CON EL CIENTO OCHENTA, CON EL CIENTO OCHENTA Y UNO, Y CON EL CIENTO OCHENTA Y DOS.----

AREA VERDE NUMERO NUEVE.- ÁREA COMUN DENOMINADA COMO AREA VERDE NUMERO NUEVE SUJETA AL RÉGIMEN DE PROPIEDAD EN CONDOMINIO DENOMINADO "WEECH" EDIFICADO SOBRE EL TABLAJE RÚSTICO TREINTA Y TRES MIL CIENTO NUEVE, UBICADO EN LA LOCALIDAD DE CHICXULUB PUERTO, MUNICIPIO DE PROGRESO, ESTADO DE YUCATÁN, CON UNA SUPERFICIE DE MIL SESENTA Y CUATRO PUNTO DIECINUEVE METROS CUADRADOS, DE FIGURA IRREGULAR Y QUE CUENTA CON LAS SIGUIENTES MEDIDAS Y COLINDANCIAS: PARTIENDO DEL ÁNGULO NOROESTE CON DIRECCIÓN AL SURESTE MIDE CUARENTA PUNTO TREINTA Y CINCO METROS, DE ESTE PUNTO CON DIRECCIÓN AL SUROESTE MIDE VEINTICUATRO PUNTO CERO SIETE METROS, DE ESTE PUNTO CON DIRECCIÓN AL NOROESTE MIDE TRECE PUNTO VEINTE METROS, DE ESTE PUNTO CON DIRECCIÓN AL SUROESTE MIDE VEINTITRES PUNTO OCHENTA METROS, DE ESTE PUNTO CON DIRECCIÓN AL SURESTE MIDE TRECE PUNTO VEINTE METROS, DE ESTE PUNTO CON DIRECCIÓN AL SUROESTE MIDE CERO PUNTO VEINTE METROS, DE ESTE PUNTO CON DIRECCIÓN AL SURESTE MIDE OCHO METROS, DE ESTE PUNTO CON DIRECCIÓN AL NORESTE MIDE UN METRO, DE ESTE PUNTO CON DIRECCIÓN

AL SURESTE MIDE DOCE METROS, DE ESTE PUNTO CON DIRECCIÓN AL SUROESTE MIDE TRES PUNTO SESENTA Y CUATRO METROS, DE ESTE PUNTO CON DIRECCIÓN AL NOROESTE MIDE VEINTIUNO PUNTO CERO OCHO METROS, DE ESTE PUNTO CON DIRECCIÓN AL NOROESTE EN LINEA CURVA MIDE NUEVE PUNTO OCHENTA Y UN METROS, DE ESTE PUNTO CON DIRECCIÓN AL NORESTE MIDE TREINTA Y OCHO PUNTO CERO OCHO METROS, DE ESTE PUNTO CON DIRECCIÓN AL NORESTE EN LINEA CURVA HASTA LLEGAR AL PUNTO DE PARTIDA Y CERRAR EL PERÍMETRO MIDE NUEVE PUNTO CERO CUATRO METROS, Y LINDA: AL NORTE, CON EL USO COMUN VIALIDAD; AL SUR, CON EL USO COMUN VIALIDAD; AL ESTE, CON EL USO COMUN DENOMINADO COMO "CASA CLUB", Y; AL OESTE, CON EL USO COMUN VIALIDAD.-----

AREA VERDE NUMERO DIEZ.- ÁREA COMUN DENOMINADA COMO AREA VERDE NUMERO DIEZ SUJETA AL RÉGIMEN DE PROPIEDAD EN CONDOMINIO DENOMINADO "WEECH" EDIFICADO SOBRE EL TABLAJE RÚSTICO TREINTA Y TRES MIL CIENTO NUEVE, UBICADO EN LA LOCALIDAD DE CHICXULUB PUERTO, MUNICIPIO DE PROGRESO, ESTADO DE YUCATÁN, CON UNA SUPERFICIE DE MIL CIENTO SETENTA PUNTO SESENTA Y CUATRO METROS CUADRADOS, DE FIGURA IRREGULAR Y QUE CUENTA CON LAS SIGUIENTES MEDIDAS Y COLINDANCIAS: PARTIENDO DEL ÁNGULO NORESTE CON DIRECCIÓN AL SUROESTE MIDE TREINTA Y OCHO PUNTO CERO OCHO METROS, DE ESTE PUNTO CON DIRECCIÓN AL SUROESTE EN LINEA CURVA MIDE NUEVE PUNTO CERO CUATRO METROS, DE ESTE PUNTO CON DIRECCIÓN AL NOROESTE MIDE TREINTA Y CINCO PUNTO SETENTA Y CINCO METROS, DE ESTE PUNTO CON DIRECCIÓN AL NORESTE MIDE CUARENTA Y SEIS PUNTO CUARENTA Y CUATRO METROS, DE ESTE PUNTO CON DIRECCIÓN AL NOROESTE MIDE OCHO METROS, DE ESTE PUNTO CON DIRECCIÓN AL NOROESTE MIDE DOCE PUNTO CUARENTA METROS, DE ESTE PUNTO CON DIRECCIÓN AL NORESTE MIDE TRES PUNTO OCHENTA Y SIETE METROS, DE ESTE PUNTO CON DIRECCIÓN AL SURESTE MIDE DIECISIETE PUNTO CERO CUATRO METRO, DE ESTE PUNTO CON DIRECCIÓN AL SURESTE EN LINEA CURVA HASTA LLEGAR AL PUNTO DE PARTIDA Y CERRAR EL PERÍMETRO MIDE NUEVE PUNTO OCHENTA Y UN METROS, Y LINDA: AL NORTE, CON EL USO COMUN VIALIDAD; AL SUR, CON EL USO COMUN VIALIDAD; AL ESTE, CON EL USO COMUN VIALIDAD, Y; AL OESTE, CON EL USO COMUN DENOMINADO COMO "CASA CLUB".-----

AREA VERDE NUMERO ONCE.- AREA COMUN DENOMINADA COMO AREA VERDE NUMERO ONCE SUJETA AL RÉGIMEN DE PROPIEDAD EN CONDOMINIO DENOMINADO "WEECH" EDIFICADO SOBRE EL TABLAJE RÚSTICO TREINTA Y TRES MIL CIENTO NUEVE, UBICADO EN LA LOCALIDAD DE CHICXULUB PUERTO, MUNICIPIO DE PROGRESO, ESTADO DE YUCATÁN, CON UNA SUPERFICIE DE DOSCIENTOS NOVENTA Y UNO PUNTO CINCUENTA Y NUEVE METROS CUADRADOS, DE FIGURA IRREGULAR Y QUE CUENTA CON LAS SIGUIENTES MEDIDAS Y COLINDANCIAS: PARTIENDO DEL ÁNGULO NOROESTE CON DIRECCIÓN AL NORESTE MIDE TRES PUNTO CERO TRES METROS, DE ESTE PUNTO CON DIRECCIÓN AL SURESTE MIDE VEINTIDOS PUNTO CINCUENTA Y DOS METROS, DE ESTE PUNTO CON DIRECCIÓN AL SUROESTE MIDE CUARENTA Y NUEVE PUNTO VEINTIOCHO METROS, DE ESTE PUNTO CON DIRECCIÓN AL NORESTE EN LINEA CURVA MIDE SEIS PUNTO CUARENTA METROS, DE ESTE PUNTO CON DIRECCIÓN AL NORESTE MIDE TREINTA Y NUEVE PUNTO CERO OCHO METROS, DE ESTE PUNTO CON DIRECCIÓN AL NOROESTE EN LINEA CURVA MIDE SEIS PUNTO CINCUENTA Y CUATRO METROS, DE ESTE PUNTO CON DIRECCIÓN AL NOROESTE MIDE NUEVE PUNTO CINCUENTA METROS, DE ESTE PUNTO CON DIRECCIÓN AL NOROESTE EN LINEA CURVA HASTA LLEGAR AL PUNTO DE PARTIDA Y CERRAR EL PERÍMETRO MIDE SEIS PUNTO CINCUENTA Y CUATRO METROS, Y LINDA: AL NORTE, CON LOTE CUATROCIENTOS TREINTA; AL SUR, CON EL USO COMUN VIALIDAD; AL ESTE, CON LOS LOTES CUATROCIENTOS TREINTA Y UNO, CON EL CUATROCIENTOS



TREINTA Y DOS, CON EL CUATROCIENTOS TREINTA Y TRES, Y CON EL CUATROCIENTOS TREINTA Y CUATRO, Y; AL OESTE, CON EL USO COMUN VIALIDAD.-----

AREA VERDE NUMERO DOCE.- AREA COMUN DENOMINADA COMO AREA VERDE NUMERO DOCE SUJETA AL RÉGIMEN DE PROPIEDAD EN CONDOMINIO DENOMINADO "WEECH" EDIFICADO SOBRE EL TABLAJE RÚSTICO TREINTA Y TRES MIL CIENTO NUEVE, UBICADO EN LA LOCALIDAD DE CHICXULUB PUERTO, MUNICIPIO DE PROGRESO, ESTADO DE YUCATÁN, CON UNA SUPERFICIE DE TRESCIENTOS SETENTA PUNTO CINCUENTA Y TRES METROS CUADRADOS, DE FIGURA IRREGULAR Y QUE CUENTA CON LAS SIGUIENTES MEDIDAS Y COLINDANCIAS: PARTIENDO DEL ÁNGULO SURESTE CON DIRECCIÓN AL SUROESTE EN LINEA CURVA MIDE SIETE PUNTO CERO DOS METROS, DE ESTE PUNTO CON DIRECCIÓN AL NOROESTE MIDE CUATRO PUNTO SESENTA Y TRES METROS, DE ESTE PUNTO CON DIRECCIÓN AL NORESTE MIDE CUARENTA PUNTO SETENTA Y UN METROS, DE ESTE PUNTO CON DIRECCIÓN AL SURESTE MIDE SEIS PUNTO CATORCE METROS, DE ESTE PUNTO CON DIRECCIÓN AL SURESTE EN LINEA CURVA MIDE CINCO PUNTO CINCUENTA Y TRES METROS, DE ESTE PUNTO CON DIRECCIÓN AL SUROESTE HASTA LLEGAR AL PUNTO DE PARTIDA Y CERRAR EL PERÍMETRO MIDE TREINTA Y DOS PUNTO CINCUENTA Y SIETE METROS, Y LINDA: AL NORTE, CON EL USO COMUN VIALIDAD; AL SUR, CON EL USO COMUN VIALIDAD; AL ESTE, CON EL USO COMUN VIALIDAD, Y; AL OESTE, CON LOS LOTES TRESCIENTOS VEINTICINCO, Y CON EL TRESCIENTOS CUARENTA Y CUATRO.---

AREA VERDE NUMERO TRECE.- ÁREA COMÚN DENOMINADA COMO AREA VERDE NUMERO TRECE SUJETA AL RÉGIMEN DE PROPIEDAD EN CONDOMINIO DENOMINADO "WEECH" EDIFICADO SOBRE EL TABLAJE RÚSTICO TREINTA Y TRES MIL CIENTO NUEVE, UBICADO EN LA LOCALIDAD DE CHICXULUB PUERTO, MUNICIPIO DE PROGRESO, ESTADO DE YUCATÁN, CON UNA SUPERFICIE DE CUATROCIENTOS VEINTICINCO PUNTO VEINTISEIS METROS CUADRADOS, DE FIGURA IRREGULAR Y QUE CUENTA CON LAS SIGUIENTES MEDIDAS Y COLINDANCIAS: PARTIENDO DEL ÁNGULO NORESTE CON DIRECCIÓN AL SUR CON LIGERA INCLINACIÓN AL ESTE MIDE TREINTA Y NUEVE PUNTO NOVENTA METROS, DE ESTE PUNTO CON DIRECCIÓN AL SUROESTE EN LINEA CURVA MIDE OCHO PUNTO NOVENTA Y UN METROS, DE ESTE PUNTO CON DIRECCIÓN AL NOROESTE MIDE TRES METROS, DE ESTE PUNTO CON DIRECCIÓN AL NORTE CON LIGERA INCLINACIÓN AL OESTE MIDE CUARENTA Y NUEVE PUNTO OCHENTA Y CUATRO METROS, DE ESTE PUNTO CON DIRECCIÓN AL SURESTE MIDE OCHO PUNTO NOVENTA Y SEIS METROS, DE ESTE PUNTO CON DIRECCIÓN AL SURESTE EN LINEA CURVA HASTA LLEGAR AL PUNTO DE PARTIDA Y CERRAR EL PERÍMETRO MIDE TRES PUNTO SETENTA Y DOS METROS, Y LINDA: AL NORTE, CON EL USO COMUN VIALIDAD; AL SUR, CON EL USO COMUN VIALIDAD; AL ESTE, CON EL USO COMUN VIALIDAD, Y; AL OESTE, CON LOS LOTES TRESCIENTOS CINCUENTA Y SIETE, Y CON EL TRESCIENTOS CINCUENTA Y OCHO.-----

AREA VERDE NUMERO CATORCE.- ÁREA COMÚN DENOMINADA COMO AREA VERDE NUMERO CATORCE SUJETA AL RÉGIMEN DE PROPIEDAD EN CONDOMINIO DENOMINADO "WEECH" EDIFICADO SOBRE EL TABLAJE RÚSTICO TREINTA Y TRES MIL CIENTO NUEVE, UBICADO EN LA LOCALIDAD DE CHICXULUB PUERTO, MUNICIPIO DE PROGRESO, ESTADO DE YUCATÁN, CON UNA SUPERFICIE DE CUATRO MIL CIENTO CUARENTA Y CINCO PUNTO CUARENTA Y CUATRO METROS CUADRADOS, DE FIGURA IRREGULAR Y QUE CUENTA CON LAS SIGUIENTES MEDIDAS Y COLINDANCIAS: PARTIENDO DEL ÁNGULO NOROESTE CON DIRECCIÓN AL SURESTE MIDE CIENTO SESENTA Y SEIS PUNTO CUARENTA Y TRES METROS, DE ESTE PUNTO CON DIRECCIÓN AL SURESTE EN LINEA CURVA MIDE TRES PUNTO VEINTISEIS METROS, DE ESTE PUNTO CON DIRECCIÓN AL SURESTE MIDE CINCO PUNTO ONCE METROS, DE ESTE PUNTO CON DIRECCIÓN AL SUROESTE EN LINEA CURVA MIDE DOS PUNTO CINCUENTA Y OCHO METROS, DE ESTE PUNTO CON DIRECCIÓN AL OESTE CON LIGERA INCLINACIÓN AL NORTE

MIDE OCHENTA Y DOS PUNTO SESENTA Y SIETE METROS, DE ESTE PUNTO CON DIRECCIÓN AL NOROESTE EN LINEA CURVA MIDE CINCO PUNTO CERO UN METROS, DE ESTE PUNTO CON DIRECCIÓN AL NOROESTE EN LINEA CURVA MIDE CIENTO OCHO PUNTO OCHENTA Y SEIS METROS, DE ESTE PUNTO CON DIRECCIÓN AL NOROESTE EN LINEA CURVA MIDE SEIS PUNTO SETENTA Y SIETE METROS, DE ESTE PUNTO CON DIRECCIÓN AL SURESTE HASTA LLEGAR AL PUNTO DE PARTIDA Y CERRAR EL PERÍMETRO MIDE SIETE PUNTO CERO TRES METROS, Y LINDA: AL NORTE, CON EL USO COMUN VIALIDAD; AL SUR, CON EL USO COMUN VIALIDAD; AL ESTE, CON EL USO COMUN VIALIDAD, Y; AL OESTE, CON EL USO COMUN VIALIDAD.-----

AREA VERDE NUMERO QUINCE.- ÁREA COMÚN DENOMINADA COMO AREA VERDE NUMERO QUINCE SUJETA AL RÉGIMEN DE PROPIEDAD EN CONDOMINIO DENOMINADO "WEECH" EDIFICADO SOBRE EL TABLAJE RÚSTICO TREINTA Y TRES MIL CIENTO NUEVE, UBICADO EN LA LOCALIDAD DE CHICXULUB PUERTO, MUNICIPIO DE PROGRESO, ESTADO DE YUCATÁN, CON UNA SUPERFICIE DE DOSCIENTOS TREINTA Y UNO PUNTO CERO NUEVE METROS CUADRADOS, DE FIGURA IRREGULAR Y QUE CUENTA CON LAS SIGUIENTES MEDIDAS Y COLINDANCIAS: PARTIENDO DEL ÁNGULO NORESTE CON DIRECCIÓN AL SUROESTE MIDE VEINTICUATRO PUNTO CUARENTA Y UN METROS, DE ESTE PUNTO CON DIRECCIÓN AL SUROESTE EN LINEA CURVA MIDE NUEVE PUNTO CERO DOS METROS, DE ESTE PUNTO CON DIRECCIÓN AL NOROESTE MIDE DOS PUNTO TREINTA Y DOS METROS, DE ESTE PUNTO CON DIRECCIÓN AL NORESTE MIDE TREINTA PUNTO CERO CINCO METROS, DE ESTE PUNTO CON DIRECCIÓN AL SURESTE HASTA LLEGAR AL PUNTO DE PARTIDA Y CERRAR EL PERÍMETRO MIDE SIETE PUNTO NOVENTA Y TRES METROS, Y LINDA: AL NORTE, CON EL AREA VERDE NUMERO UNO; AL SUR, CON LA VIALIDAD TREINTA Y TRES MIL CIENTO QUINCE; AL ESTE, CON EL USO COMUN VIALIDAD, Y; AL OESTE, CON EL TABLAJE TREINTA Y TRES MIL CIENTO DIEZ.-----

AREA VERDE NUMERO DIECISEIS.- ÁREA COMUN DENOMINADA COMO AREA VERDE NUMERO DIECISEIS SUJETA AL RÉGIMEN DE PROPIEDAD EN CONDOMINIO DENOMINADO "WEECH" EDIFICADO SOBRE EL TABLAJE RÚSTICO TREINTA Y TRES MIL CIENTO NUEVE, UBICADO EN LA LOCALIDAD DE CHICXULUB PUERTO, MUNICIPIO DE PROGRESO, ESTADO DE YUCATÁN, CON UNA SUPERFICIE DE DOSCIENTOS TREINTA Y CUATRO PUNTO CERO UN METROS CUADRADOS, DE FIGURA IRREGULAR Y QUE CUENTA CON LAS SIGUIENTES MEDIDAS Y COLINDANCIAS: PARTIENDO DEL ÁNGULO NORESTE CON DIRECCIÓN AL SUROESTE MIDE TREINTA PUNTO CERO CUATRO METROS, DE ESTE PUNTO CON DIRECCIÓN AL NOROESTE MIDE UNO PUNTO SESENTA Y CUATRO METROS, DE ESTE PUNTO CON DIRECCIÓN AL NOROESTE EN LINEA CURVA MIDE NUEVE PUNTO OCHENTA Y OCHO METROS, DE ESTE PUNTO CON DIRECCIÓN AL NORESTE MIDE VEINTITRES PUNTO SESENTA Y CINCO METROS, DE ESTE PUNTO CON DIRECCIÓN AL SURESTE HASTA LLEGAR AL PUNTO DE PARTIDA Y CERRAR EL PERÍMETRO MIDE OCHO PUNTO DIEZ METROS, Y LINDA: AL NORTE, CON EL AREA VERDE NUMERO DIECISIETE; AL SUR, CON LA VIALIDAD TREINTA Y TRES MIL CIENTO QUINCE; AL ESTE, CON EL TABLAJE TREINTA Y TRES MIL CIENTO OCHO, Y; AL OESTE, CON EL USO COMUN VIALIDAD.-----

AREA VERDE NUMERO DIECISIETE.- ÁREA COMÚN DENOMINADA COMO AREA VERDE NUMERO DIECISIETE SUJETA AL RÉGIMEN DE PROPIEDAD EN CONDOMINIO DENOMINADO "WEECH" EDIFICADO SOBRE EL TABLAJE RÚSTICO TREINTA Y TRES MIL CIENTO NUEVE, UBICADO EN LA LOCALIDAD DE CHICXULUB PUERTO, MUNICIPIO DE PROGRESO, ESTADO DE YUCATÁN, CON UNA SUPERFICIE DE TRESCIENTOS VEINTE PUNTO VEINTIUN METROS CUADRADOS, DE FIGURA IRREGULAR Y QUE CUENTA CON LAS SIGUIENTES MEDIDAS Y COLINDANCIAS: PARTIENDO DEL ÁNGULO NORESTE CON DIRECCIÓN




AL SUROESTE MIDE VEINTE PUNTO CERO CUATRO METROS, DE ESTE PUNTO CON DIRECCIÓN AL NOROESTE MIDE CUARENTA Y NUEVE PUNTO SESENTA METROS, DE ESTE PUNTO CON DIRECCIÓN AL NORESTE MIDE UNO PUNTO VEINTISEIS METROS, DE ESTE PUNTO CON DIRECCIÓN AL NORESTE EN LINEA CURVA MIDE SEIS PUNTO CERO TRES METROS, DE ESTE PUNTO CON DIRECCIÓN AL SURESTE MIDE TREINTA Y SIETE PUNTO CERO NUEVE METROS, DE ESTE PUNTO CON DIRECCIÓN AL NORESTE EN LINEA CURVA MIDE SEIS PUNTO CERO TRES METROS, DE ESTE PUNTO CON DIRECCIÓN AL NORESTE MIDE SIETE PUNTO CINCUENTA Y TRES METROS, DE ESTE PUNTO CON DIRECCIÓN AL NORESTE EN LINEA CURVA MIDE SEIS PUNTO CERO TRES METROS, DE ESTE PUNTO CON DIRECCIÓN AL SURESTE HASTA LLEGAR AL PUNTO DE PARTIDA Y CERRAR EL PERÍMETRO MIDE UNO PUNTO VEINTISEIS METROS, Y LINDA: AL NORTE, CON EL USO COMUN VIALIDAD; AL SUR, CON EL TABLAJE TREINTA Y TRES MIL CIENTO OCHO; AL ESTE, CON EL LOTE QUINIENTOS SETENTA Y OCHO, Y; AL OESTE, CON EL USO COMUN VIALIDAD.-----

EQUIPAMIENTO NUMERO UNO.- AREA COMUN DENOMINADA COMO EQUIPAMIENTO NUMERO UNO SUJETA AL RÉGIMEN DE PROPIEDAD EN CONDOMINIO DENOMINADO "WEECH" EDIFICADO SOBRE EL TABLAJE RÚSTICO TREINTA Y TRES MIL CIENTO NUEVE, UBICADO EN LA LOCALIDAD DE CHICXULUB PUERTO, MUNICIPIO DE PROGRESO, ESTADO DE YUCATÁN, CON UNA SUPERFICIE DE QUINIENTOS CINCO PUNTO SESENTA Y CUATRO METROS CUADRADOS, DE FIGURA IRREGULAR Y QUE CUENTA CON LAS SIGUIENTES MEDIDAS Y COLINDANCIAS: PARTIENDO DEL ÁNGULO NORESTE CON DIRECCIÓN AL SUR CON LIGERA INCLINACIÓN AL ESTE MIDE QUINCE PUNTO NOVENTA Y CUATRO METROS, DE ESTE PUNTO CON DIRECCIÓN AL NOROESTE EN LINEA CURVA MIDE VEINTINUEVE PUNTO VEINTIUN METROS, DE ESTE PUNTO CON DIRECCIÓN AL NOROESTE EN LINEA CURVA MIDE TRES PUNTO SESENTA METROS, DE ESTE PUNTO CON DIRECCIÓN AL NORESTE MIDE TRECE PUNTO DIECISIETE METROS, DE ESTE PUNTO CON DIRECCIÓN AL NORESTE MIDE VEINTE PUNTO NOVENTA Y SIETE METROS, DE ESTE PUNTO CON DIRECCIÓN AL SURESTE EN LINEA CURVA HASTA LLEGAR AL PUNTO DE PARTIDA Y CERRAR EL PERÍMETRO MIDE SIETE PUNTO CUARENTA METROS, Y LINDA: AL NORTE, CON EL USO COMUN VIALIDAD, Y CON EL LOTE VEINTISEIS; AL SUR, CON EL TABLAJE TREINTA Y TRES MIL CIENTO DIEZ; AL ESTE, CON EL LOTE VEINTICINCO, Y; AL OESTE, CON EL TABLAJE TREINTA Y TRES MIL CIENTO ONCE.-----

VIALIDAD.- AREA COMUN DENOMINADA COMO VIALIDAD SUJETA AL RÉGIMEN DE PROPIEDAD EN CONDOMINIO DENOMINADO "WEECH" EDIFICADO SOBRE EL TABLAJE RÚSTICO TREINTA Y TRES MIL CIENTO NUEVE, UBICADO EN LA LOCALIDAD DE CHICXULUB PUERTO, MUNICIPIO DE PROGRESO, ESTADO DE YUCATÁN, CON UNA SUPERFICIE DE CINCUENTA Y DOS MIL OCHOCIENTOS OCHENTA Y SIETE PUNTO TREINTA Y NUEVE METROS CUADRADOS DE FIGURA IRREGULAR Y QUE CUENTA CON LAS SIGUIENTES MEDIDAS:-----

CUADRO DE CONSTRUCCIÓN						
LADO		RUMBO	DISTANCIA	V	COORDENADAS	
EST	PV				Y	X
				1	2,349,785.045	238,411.801
1	2	S 55°44'59.91" E	645.52	2	2,349,421.743	238,945.380
2	3	S 02°25'57.74" E	241.75	3	2,349,180.211	238,955.642
3	4	N 86°05'14.24" W	201.47	4	2,349,193.959	238,754.641
4	6	N 26°30'01.00" W	163.86	6	2,349,340.599	238,681.528
		CENTRO DE CURVA		5	2,349,225.480	238,634.250
		DELTA= 82°20'39.82" LONG. CURVA= 178.86				

		RADIO= 124.45 SUB. TAN.= 108.84				
6	7	N 70°10'39.64" W	75.88	7	2,349,366.328	238,610.148
7	8	S 23°29'57.88" W	30.04	8	2,349,338.770	238,598.169
8	9	N 70°11'10.80" W	1.65	9	2,349,339.335	238,596.620
9	11	N 23°35'32.22" W	8.8	11	2,349,347.397	238,593.099
		CENTRO DE CURVA		10	2,349,345.003	238,598.607
		DELTA= 94°10'48.95" LONG. CURVA= 9.87 RADIO= 6.01 SUB. TAN.= 6.46				
11	12	N 23°29'52.26" E	23.64	12	2,349,369.080	238,602.526
12	13	N 23°30'04.25" E	1.26	13	2,349,370.231	238,603.026
13	15	N 66°39'42.31" E	5.47	15	2,349,372.399	238,608.051
		CENTRO DE CURVA		14	2,349,368.636	238,606.695
		DELTA= 86°19'16.11" LONG. CURVA= 6.03 RADIO= 4.00 SUB. TAN.=3.75				
15	16	S 70°10'39.64" E	37.09	16	2,349,359.822	238,642.943
16	18	N 66°39'36.31" E	5.47	18	2,349,361.990	238,647.967
		CENTRO DE CURVA		17	2,349,363.585	238,644.299
		DELTA= 86°19'28.11" LONG. CURVA= 6.03 RADIO= 4.00 SUB. TAN.=3.75				
18	19	N 23°29'52.26" E	7.53	19	2,349,368.894	238,650.969
19	21	N 66°39'36.31" E	5.47	21	2,349,371.062	238,655.994
		CENTRO DE CURVA		20	2,349,367.299	238,654.637
		DELTA= 86°19'28.11" LONG. CURVA= 6.03 RADIO= 4.00 SUB. TAN.=3.75				
21	22	S 70°10'39.64" E	1.26	22	2,349,370.635	238,657.178
22	23	S 70°10'39.64" E	8.00	23	2,349,367.923	238,664.704
23	24	S 70°10'39.64" E	8.00	24	2,349,365.210	238,672.230
24	25	S 70°10'39.64" E	8.00	25	2,349,362.497	238,679.756
25	26	S 70°10'39.64" E	8.00	26	2,349,359.784	238,687.282
26	27	S 70°10'39.64" E	1.51	27	2,349,359.271	238,688.706
27	29	S 66°28'07.62" E	6.98	29	2,349,356.486	238,695.102
		CENTRO DE CURVA		5	2,349,225.480	238,634.250
		DELTA= 02°46'01.98" LONG. CURVA= 6.98 RADIO= 144.45 SUB. TAN.=3.49				
29	31	S 63°27'02.11" E	8.08	31	2,349,352.875	238,702.328
		CENTRO DE CURVA		30	2,349,229.013	238,635.924
		DELTA= 03°17'37.01" LONG. CURVA= 8.08 RADIO= 140.54 SUB. TAN.=4.04				
31	33	S 60°19'26.16" E	7.80	33	2,349,349.013	238,709.105
		CENTRO DE CURVA		32	2,349,236.768	238,640.655
		DELTA= 03°24'00.27" LONG. CURVA= 7.80 RADIO= 131.47 SUB. TAN.=3.490				
33	35	S 57°02'24.69" E	9.00	35	2,349,344.118	238,716.655
		CENTRO DE CURVA		34	2,349,229.370	238,636.889
		DELTA= 03°41'23.37" LONG. CURVA= 9.00 RADIO= 139.75 SUB. TAN.= 4.50				
35	37	S 53°16'59.10" E	9.50	37	2,349,338.438	238,724.270



		CENTRO DE CURVA	36	2,349,231.178	238,638.347	
		DELTA= 03°57'41.33" LONG. CURVA= 9.50				
		RADIO= 137.43 SUB. TAN.= 4.75				
37	39	S 48°27'10.05" E	15.14	39	2,349,328.398	238,735.600
		CENTRO DE CURVA		38	2,349,229.112	238,637.500
		DELTA= 06°13'01.33" LONG. CURVA= 15.15				
		RADIO= 139.58 SUB. TAN.= 5.00				
39	41	S 43°27'42.98" E	10.00	41	2,349,321.138	238,742.480
		CENTRO DE CURVA		40	2,349,230.643	238,639.720
		DELTA= 04°11'10.41" LONG. CURVA= 10.00				
		RADIO= 136.93 SUB. TAN.= 5.00				
41	43	S 39°52'48.27" E	8.00	43	2,349,314.998	238,747.611
		CENTRO DE CURVA		42	2,349,232.393	238,642.507
		DELTA= 03°25'48.86" LONG. CURVA= 8.00				
		RADIO= 133.68 SUB. TAN.= 4.00				
43	45	S 36°26'42.35" E	9.00	45	2,349,307.757	238,752.958
		CENTRO DE CURVA		44	2,349,235.543	238,647.594
		DELTA= 04°02'17.84" LONG. CURVA= 9.00				
		RADIO= 127.74 SUB. TAN.= 4.50				
45	47	S 32°49'49.78" E	10.00	47	2,349,299.357	238,758.377
		CENTRO DE CURVA		46	2,349,232.285	238,645.204
		DELTA= 04°21'17.48" LONG. CURVA= 10.00				
		RADIO= 131.56 SUB. TAN.= 5.00				
47	49	S 28°52'48.57" E	9.48	49	2,349,291.060	238,762.954
		CENTRO DE CURVA		5	2,349,225.480	238,634.250
		DELTA= 03°45'33.19" LONG. CURVA= 19.48				
		RADIO= 144.45 SUB. TAN.= 4.74				
49	51	S 25°00'33.00" E	10.04	51	2,349,281.962	238,767.198
		CENTRO DE CURVA		5	2,349,225.480	238,634.250
		DELTA= 03°58'58.01" LONG. CURVA= 10.04				
		RADIO= 144.45 SUB. TAN.= 5.02				
51	53	S 21°08'37.81" E	9.41	53	2,349,273.181	238,770.594
		CENTRO DE CURVA		52	2,349,225.821	238,635.085
		DELTA= 03°45'30.13" LONG. CURVA= 9.42				
		RADIO= 143.55 SUB. TAN.= 5.02				
53	55	S 17°17'00.70" E	10.11	55	2,349,263.528	238,773.597
		CENTRO DE CURVA		54	2,349,225.751	238,635.171
		DELTA= 04°02'15.43" LONG. CURVA= 10.11				
		RADIO= 143.49 SUB. TAN.= 5.06				
55	57	S 13°25'45.26" E	9.29	57	2,349,321.138	238,742.480
		CENTRO DE CURVA		5	2,349,230.643	238,639.720
		DELTA= 03°41'08.54" LONG. CURVA= 9.29				
		RADIO= 144.45 SUB. TAN.= 4.65				
57	59	S 09°44'36.71" E	9.29	59	2,349,245.335	238,777.327
		CENTRO DE CURVA		5	2,349,225.480	238,634.250
		DELTA= 03°41'08.54" LONG. CURVA= 9.29				
		RADIO= 144.45 SUB. TAN.= 4.65				

59	61	S 06°03'28.17" E	9.29	61	2,349,236.097	238,778.308
		CENTRO DE CURVA		5	2,349,225.480	238,634.250
		DELTA= 03°41'08.54" LONG. CURVA= 9.29 RADIO= 144.45 SUB. TAN.= 4.65				
61	63	S 02°41'00.79" E	7.72	63	2,349,228.384	238,778.669
		CENTRO DE CURVA		5	2,349,225.480	238,634.250
		DELTA= 03°03'46.20" LONG. CURVA= 7.72 RADIO= 144.45 SUB. TAN.= 3.86				
63	65	S 39°25'33.51" W	3.37	65	2,349,225.781	238,742.480
		CENTRO DE CURVA		64	2,349,228.396	238,776.529
		DELTA= 78°20'56.41" LONG. CURVA= 3.65 RADIO= 2.67 SUB. TAN.= 2.17				238,776.002
65	67	S 39°59'38.55" W	13.20	67	2,349,215.671	238,768.047
		CENTRO DE CURVA		66	2,349,215.481	238,778.541
		DELTA= 77°54'32.86" LONG. CURVA= 14.27 RADIO= 10.50 SUB. TAN.= 8.49				
67	69	S 10°27'06.73" E	4.18	69	2,349,211.557	238,768.806
		CENTRO DE CURVA		68	2,349,215.486	238,778.575
		DELTA= 22°54'47.00" LONG. CURVA= 4.21 RADIO= 10.53 SUB. TAN.= 2.13				
69	71	S 40°53'43.55" E	6.81	71	2,349,206.407	238,773.267
		CENTRO DE CURVA		66	2,349,215.478	238,778.537
		DELTA= 03°41'08.54" LONG. CURVA= 9.24 RADIO= 144.45 SUB. TAN.= 4.65				
71	73	S 66°33'44.79" E	2.46	73	2,349,205.427	238,775,527.000
		CENTRO DE CURVA		72	2,349,215.541	238,778,569.000
		DELTA= 13°23'45.05" LONG. CURVA= 2.47 RADIO= 10.56 SUB. TAN.= 1.24				
73	75	N 77°30'54.81" E	10.23	75	2,349,207.639	238,785.516
		CENTRO DE CURVA		74	2,349,215.467	238,778.544
		DELTA= 058°24'53.15" LONG. CURVA= 10.69 RADIO= 10.48 SUB. TAN.= 5.86				
75	77	N 41°23'39.01" E	2.54	77	2,349,209.546	238,787.197
		CENTRO DE CURVA		66	2,349,215.482	238,778.541
		DELTA= 13°54'45.44" LONG. CURVA= 2.55 RADIO= 10.50 SUB. TAN.= 1.28				
77	79	N 64°01'15.67" E	4.23	79	2,349,211.400	238,791.197
		CENTRO DE CURVA		78	2,349,207.039	238,790.773
		DELTA= 57°57'50.93" LONG. CURVA= 4.42 RADIO= 4.37 SUB. TAN.= 2.42				
79	80	S 86°05'13.65" E	125.97	80	2,349,202.804	238,916.676
80	82	S 57°22'47.12" E	4.40	82	2,349,200.435	238,920.378
		CENTRO DE CURVA		81	2,349,198.441	238,916.492
		DELTA= 57°57'50.93" LONG. CURVA= 4.42 RADIO= 4.37 SUB. TAN.= 2.42				
82	84	S 34°40'06.77" E	2.93	84	2,349,198.021	238,922.047
		CENTRO DE CURVA		83	2,349,205.140	238,929.760



		DELTA= 16°04'21.55" LONG. CURVA= 2.94 RADIO= 10.50 SUB. TAN.= 1.48			
84	86	S 77°16'37.93" E 11.92	86	2,349,195.396	238,933.673
		CENTRO DE CURVA	85	2,349,205.127	238,929.761
		DELTA= 69°14'57.43" LONG. CURVA= 12.68 RADIO= 10.49 SUB. TAN.= 7.24			
86	88	N 43°11'48.20" E 8.85	88	2,349,201.847	238,939.731
		CENTRO DE CURVA	83	2,349,205.140	238,929.760
		DELTA= 49°50'41.56" LONG. CURVA= 9.13 RADIO= 10.50 SUB. TAN.= 4.88			
88	90	N 15°48'56.36" E 0.90	90	2,349,202.714	238,939.976
		CENTRO DE CURVA	83	2,349,205.140	238,929.760
		DELTA= 04°55'02.91" LONG. CURVA= 0.90 RADIO= 10.50 SUB. TAN.= 0.45			
90	92	N 07°36'58.42" W 7.51	92	2,349,210.153	238,938.982
		CENTRO DE CURVA	91	2,349,205.138	238,929.791
		DELTA= 42°00'29.19" LONG. CURVA= 7.68 RADIO= 10.47 SUB. TAN.= 4.02			
92	94	N 42°21'19.54" W 5.02	94	2,349,213.860	238,935.602
		CENTRO DE CURVA	83	2,349,205.140	238,929.760
		DELTA= 27°38'49.20" LONG. CURVA= 5.06 RADIO= 10.50 SUB. TAN.= 2.58			
94	96	N 29°37'49.81" W 3.08	96	2,349,216.535	238,934.081
		CENTRO DE CURVA	95	2,349,216.751	238,937.572
		DELTA= 52°12'07.20" LONG. CURVA= 3.19 RADIO= 3.50 SUB. TAN.= 1.71			
96	97	N 02°25'57.71" W 50.02	97	23,449,266.505	238,931.958
97	99	N 21°39'42.47" E 4.24	99	2,349,270.443	238,933.522
		CENTRO DE CURVA	98	2,349,266.896	238,936.713
		DELTA= 52°42'47.94" LONG. CURVA= 4.39 RADIO= 4.77 SUB. TAN.= 2.36			
99	101	N 21°30'33.01" E 9.70	103	2,349,279.464	238,937.077
		CENTRO DE CURVA	100	2,349,278.367	238,926.638
		DELTA= 55°01'12.30" LONG. CURVA= 10.08 RADIO= 10.50 SUB. TAN.= 5.47			
101	103	N 32°54'23.51" W 9.50	103	2,349,287.439	238,931.916
		CENTRO DE CURVA	100	2,349,278.367	238,926.638
		DELTA= 53°48'39.96" LONG. CURVA= 9.86 RADIO= 10.50 SUB. TAN.= 5.33			
103	105	N 84°43'51.96" W 8.84	105	2,349,288.252	238,923.109
		CENTRO DE CURVA	100	2,349,278.367	238,926.638
		DELTA= 49°50'16.95" LONG. CURVA= 9.13 RADIO= 10.50 SUB. TAN.= 4.88			
105	107	N 82°55'06.80" W 3.10	107	2,349,288.634	238,920.034
		CENTRO DE CURVA	106	2,349,291.557	238,921.958
		DELTA= 52°32'11.48" LONG. CURVA= 3.21 RADIO= 3.50 SUB. TAN.= 1.73			

107	108	N 55°45'01.20" W	0.81	108	2,349,289.087	238,919.369
108	109	N 55°45'01.20" W	234.14	109	2,349,420.861	238,725.831
109	110	N 55°45'01.20" W	4.75	110	2,349,423.532	238,721.907
110	112	N 30°14'48.98" W	3.44	112	2,349,426.507	238,720.172
		CENTRO DE CURVA		111	2,349,426.838	238,724.159
		DELTA= 51°00'24.45" LONG. CURVA= 3.56 RADIO= 10.54 SUB. TAN.= 2.59				
112	114	N 18°32'29.11" W	5.03	114	2,349,431.274	238,718.574
		CENTRO DE CURVA		113	2,349,425.636	238,709.669
		DELTA= 27°35'44.70" LONG. CURVA= 5.08 RADIO= 10.54 SUB. TAN.= 2.59				
114	116	N 66°55'59.19" W	11.97	116	2,349,435.963	238,707.563
		CENTRO DE CURVA		113	2,349,425.636	238,709.669
		DELTA= 69°11'12.67" LONG. CURVA= 12.73 RADIO= 10.54 SUB. TAN.= 2.27				
116	118	S 43°11'53.28" W	12.17	118	2,349,427.089	238,699.230
		CENTRO DE CURVA		113	2,349,425.636	238,709.669
		DELTA= 70°32'56.57" LONG. CURVA= 12.98 RADIO= 10.54 SUB. TAN.= 7.46				
118	120	S 05°09'28.37" E	4.77	120	2,349,422.337	238,699.659
		CENTRO DE CURVA		113	2,349,425.636	238,709.669
		DELTA= 26°09'46.73" LONG. CURVA= 4.81 RADIO= 10.54 SUB. TAN.= 2.45				
120	122	S 02°37'40.71" W	2.57	122	2,349,419.767	238,699.541
		CENTRO DE CURVA		121	2,349,421.216	238,696.032
		DELTA= 39°37'03.07" LONG. CURVA= 2.63 RADIO= 3.80 SUB. TAN.= 1.37				
112	123	S 23°29'52.26" W	44.45	123	2,349,379.001	238,681.818
123	125	S 63°54'41.47" W	5.19	125	2,349,376.720	238,677.160
		CENTRO DE CURVA		124	2,349,380.596	238,678.149
		DELTA= 80°49'38.43" LONG. CURVA= 5.64 RADIO= 4.00 SUB. TAN.= 3.41				
125	126	N 70°10'11.41" W	16.54	126	2,349,382.332	238,661.599
126	128	N 24°18'26.10" W	5.93	128	2,349,387.733	238,659.159
		CENTRO DE CURVA		127	2,349,386.138	238,662.828
		DELTA= 95°35'46.83" LONG. CURVA= 6.67 RADIO= 4.00 SUB. TAN.= 4.41				
128	129	N 23°29'27.32" E	39.08	129	2,349,423.573	238,674.737
129	131	N 23°20'36.16" W	5.84	131	2,349,428.931	238,672.424
		CENTRO DE CURVA		130	2,349,425.168	238,671.068
		DELTA= 93°40'06.96" LONG. CURVA= 6.54 RADIO= 4.00 SUB. TAN.= 4.26				
131	132	N 70°10'39.64" W	9.5	132	2,349,432.153	238,663.485
132	134	N 23°20'23.69" W	5.84	134	2,349,437.511	238,661.174
		CENTRO DE CURVA		133	2,349,435.916	238,664.842
		DELTA= 93°40'31.89" LONG. CURVA= 6.54 RADIO= 4.00 SUB. TAN.= 4.27				



134	135	N 23°29'52.25" E	58.91	135	2,349,491.535	238,684.662
		N 73°13'28.10" E	5.21	137	2,349,387.733	238,659.159
		CENTRO DE CURVA		136	2,349,386.138	238,662.828
135	137	DELTA= 99°27'11.69" LONG. CURVA= 5.92				
		RADIO= 3.41 SUB. TAN.= 4.03				
137	138	S 55°44'18.75" E	270.66	138	2,349,340.666	238,913.341
		S 29°45'12.18" E	2.26	140	2,349,223.700	238,914.465
		CENTRO DE CURVA		139	2,349,223.749	238,910.518
138	140	DELTA= 32°23'50.42" LONG. CURVA= 2.30				
		RADIO= 4.06 SUB. TAN.= 1.18				
		S 43°46'27.52" E	10.77	142	2,349,330.920	238,921.919
		CENTRO DE CURVA		141	2,349,341.045	238,924.699
140	142	DELTA= 61°44'24.46" LONG. CURVA= 11.31				
		RADIO= 10.50 SUB. TAN.= 6.28				
		N 69°48'09.37" E	12.21	144	2,349,335.135	238,933.379
		CENTRO DE CURVA		141	2,349,341.045	238,924.699
142	144	DELTA= 71°06'21.15" LONG. CURVA= 13.03				
		RADIO= 10.50 SUB. TAN.= 7.50				
		N 00°22'15.80" E	11.71	146	2,349,346.841	238,933.454
		CENTRO DE CURVA		141	2,349,341.045	238,924.699
144	146	DELTA= 67°45'25.99" LONG. CURVA= 12.42				
		RADIO= 10.50 SUB. TAN.= 7.05				
		N 45°57'35.27" W	4.53	148	2,348,349.989	238,930.199
		CENTRO DE CURVA		141	2,349,341.045	238,924.699
146	148	DELTA= 24°54'16.15" LONG. CURVA= 4.56				
		RADIO= 10.50 SUB. TAN.= 2.32				
		N 30°25'47.46" W	3.81	150	2,349,353.272	238,928.271
		CENTRO DE CURVA		149	2,349,535.563	238,932.524
148	150	DELTA= 53°02'52.87" LONG. CURVA= 3.95				
		RADIO= 4.26 SUB. TAN.= 2.13				
150	151	N 02°25'15.08" W	2.35	151	2,349,355.625	238,928.171
151	152	N 02°25'57.74" W	8.00	152	2,349,363.618	238,927.832
152	153	N 02°25'57.74" W	8.00	153	2,349,371.611	238,927.492
153	154	N 02°25'57.74" W	8.00	154	2,349,379.603	238,927.153
154	155	N 02°25'57.74" W	8.00	155	2,349,387.596	238,926.813
155	156	N 02°25'55.10" W	8.00	156	2,349,395.589	238,926.474
156	157	N 02°25'55.10" W	0.36	157	2,349,395.945	238,926.459
		N 30°08'40.90" E	3.77	159	2,349,399.205	238,928.352
		CENTRO DE CURVA		158	2,349,396.137	238,929.881
157	159	DELTA= 66°43'32.05" LONG. CURVA= 3.99				
		RADIO= 3.43 SUB. TAN.= 2.26				
		N 42°29'11.60" E	7.72	161	2,349,404.898	238,933.566
		CENTRO DE CURVA		160	2,349,408.689	238,923.713
159	161	DELTA= 42°53'34.21" LONG. CURVA= 7.90				
		RADIO= 10.56 SUB. TAN.= 4.15				
		N 09°50'33.13" W	10.81	163	2,349,415.552	238,931.718
161	163	CENTRO DE CURVA		162	2,349,408.676	238,923.714

		DELTA= 61°38'45.44" LONG. CURVA= 11.35 RADIO= 10.55 SUB. TAN.= 6.30			
163	165	N 79°40'38.01" W 13.27	165	2,349,417.930	238,918.659
		CENTRO DE CURVA	162	2,349,408.679	238,923.720
		DELTA= 78°00'17.90" LONG. CURVA= 14.36 RADIO= 10.55 SUB. TAN.= 8.54			
165	167	N 86°16'04.52" W 3.55	167	2,349,418.162	238,915.112
		CENTRO DE CURVA	166	2,349,421.055	238,917.082
		DELTA= 61°02'07.78" LONG. CURVA= 3.73 RADIO= 3.50 SUB. TAN.= 2.06			
167	168	N 55°45'01.35" W 186.55	168	2,349,523.151	238,760.913
168	170	N 34°45'051.68" W 1.13	170	2,349,524.079	238,760.269
		CENTRO DE CURVA	169	2,349,524.454	238,761.800
		DELTA= 41°58'19.33" LONG. CURVA= 1.15 RADIO= 1.58 SUB. TAN.= 0.60			
170	172	N 40°23'58.50" W 9.49	172	2,349,531.303	238,754.120
		CENTRO DE CURVA	171	2,349,521.620	238,750.061
		DELTA= 53°42'59.37" LONG. CURVA= 9.84 RADIO= 10.50 SUB. TAN.= 5.327			
172	174	S 87°20'03.46" W 9.01	174	2,349,530.884	238,745.120
		CENTRO DE CURVA	171	2,349,521.620	238,750.061
		DELTA= 50°48'52.36" LONG. CURVA= 39.31 RADIO= 10.50 SUB. TAN.= 4.99			
174	176	S 33°28'38.28" W 10.00	176	2,349,522.540	238,739.602
		CENTRO DE CURVA	171	2,349,521.620	238,750.061
		DELTA= 64°53'55.96" LONG. CURVA= 10.43 RADIO= 10.50 SUB. TAN.= 5.69			
176	178	S 12°08'41.19" E 6.20	178	22,349,516.479	238,740.906
		CENTRO DE CURVA	171	2,349,521.620	238,750.061
		DELTA= 634°20'36.74" LONG. CURVA= 6.29 RADIO= 10.50 SUB. TAN.= 3.24			
178	180	S 02°40'49.47" E 1.42	180	2,349,515.062	238,740.973
		CENTRO DE CURVA	179	2,349,515.699	238,739.421
		DELTA= 50°02'38.95" LONG. CURVA= 1.47 RADIO= 1.68 SUB. TAN.= 0.78			
180	181	S 23°29'52.31" W 30.38	181	2,349,487.204	238,728.861
181	183	S 73°28'28.93" W 6.13	183	2,349,485.461	238,722.988
		CENTRO DE CURVA	182	2,349,488.798	238,725.192
		DELTA= 99°57'13.24" LONG. CURVA= 6.98 RADIO= 4.00 SUB. TAN.= 4.76			
183	184	N 55°45'01.20" W 34.85	184	2,349,505.073	238,694.183
184	186	N 16°42'42.22" W 5.16	186	2,349,510.020	238,692.698
		CENTRO DE CURVA	185	2,349,508.425	238,696.366
		DELTA= 80°25'08.96" LONG. CURVA= 5.61 RADIO= 4.00 SUB. TAN.= 3.38			
186	187	N 23°29'52.26" E 6.24	187	2,349,515.746	238,695.188
187	188	N 23°29'52.26" E 28.30	188	2,349,541.700	238,706.472



188	190	N 51°07'16.53" E	1.81	190	2,349,542.835	238,707.879
		CENTRO DE CURVA		189	2,349,541.081	238,708.132
		DELTA= 61°19'55.33" LONG. CURVA= 1.90 RADIO= 1.77 SUB. TAN.= 1.05				
190	192	N 78°20'27.12" E	1.50	192	2,349,543.138	238,709.349
		CENTRO DE CURVA		191	2,349,552.256	238,706.701
		DELTA= 09°04'11.01" LONG. CURVA= 1.50 RADIO= 9.50 SUB. TAN.= 0.75				
192	194	N 34°32'38.37" E	12.02	194	2,349,553.037	238,716.164
		CENTRO DE CURVA		191	2,349,552.256	238,706.701
		DELTA= 78°31'12.39" LONG. CURVA= 13.01 RADIO= 9.50 SUB. TAN.= 7.76				
194	196	N 37°29'51.46" W	10.28	196	2,349,561.194	238,709.905
		CENTRO DE CURVA		191	2,349,552.256	238,706.701
		DELTA= 65°33'47.27" LONG. CURVA= 10.87 RADIO= 9.50 SUB. TAN.= 6.11				
196	198	N 84°44'53.59" W	4.74	198	2,349,561.629	238,705.180
		CENTRO DE CURVA		191	2,349,552.256	358,706.701
		DELTA= 28°56'16.98" LONG. CURVA= 4.80 RADIO= 9.50 SUB. TAN.= 2.45				
198	200	N 77°52'29.05" W	1.17	200	2,349,510.020	238,692.698
		CENTRO DE CURVA		199	2,349,508.425	238,696.366
		DELTA= 42°41'06.08" LONG. CURVA= 1.20 RADIO= 1.61 SUB. TAN.= 0.63				
200	201	N 55°45'01.20" W	3.78	201	2,349,564.002	238,700.911
201	202	N 55°45'01.53" W	40.00	202	2,349,586.514	238,667.847
202	203	N 55°45'01.72" W	1.91	203	2,349,587.589	238,666.268
203	205	N 34°23'21.01" W	1.21	205	2,349,588.589	238,665.584
		CENTRO DE CURVA		204	2,349,588.931	238,667.156
		DELTA= 44°12'54.44" LONG. CURVA= 1.24 RADIO= 1.61 SUB. TAN.= 0.65				
205	207	N 35°42'14.05" W	7.55	207	2,349,594.718	238,661.179
		CENTRO DE CURVA		206	2,349,586.569	238,656.307
		DELTA= 46°50'42.13" LONG. CURVA= 7.76 RADIO= 9.49 SUB. TAN.= 4.11				
207	209	N 87°25'08.32" W	9.00	209	2,349,595.124	238,652.188
		CENTRO DE CURVA		206	2,349,586.569	238,656.307
		DELTA= 42°41'06.08" LONG. CURVA= 1.20 RADIO= 1.61 SUB. TAN.= 0.63				
209	211	N 29°29'21.11" W	10.84	211	2,349,585.690	238,646.853
		CENTRO DE CURVA		206	2,349,586.569	238,656.307
		DELTA= 69°35'58.01" LONG. CURVA= 11.53 RADIO= 9.49 SUB. TAN.= 6.60				
211	213	S 17°18'48.58" E	3.95	213	2,349,581.920	238,648.028
		CENTRO DE CURVA		206	2,349,586.569	238,656.307
		DELTA= 24°00'21.37" LONG. CURVA= 3.98 RADIO= 9.49 SUB. TAN.= 2.02				

213	215	S 03°08'00.48" E	1.41	215	2,349,580.509	238,648.105
		CENTRO DE CURVA		214	2,349,581.133	238,646.572
		DELTA= 50°31'56.26" LONG. CURVA= 1.46 RADIO= 1.66 SUB. TAN.= 0.78				
215	216	S 23°29'52.26" W	32.24	216	2,349,550.941	238,635.250
216	218	S 73°52'25.53" W	6.16	218	2,349,549.229	238,629.330
		CENTRO DE CURVA		217	2,349,552.535	238,631.582
		DELTA= 100°45'06.54" LONG. CURVA= 7.03 RADIO= 4.00 SUB. TAN.= 4.83				
218	219	N 55°45'01.20" W	34.73	219	2,349,568.776	238,635.250
219	221	N 16°07'34.47" W	5.10	221	2,349,573.677	238,599.205
		CENTRO DE CURVA		220	2,349,572.082	238,602.874
		DELTA= 79°14'53.46" LONG. CURVA= 5.53 RADIO= 4.00 SUB. TAN.= 3.18				
221	222	N 23°29'52.26" E	34.55	222	2,349,605.357	238,614.384
222	224	N 51°04'36.83" E	1.81	224	2,349,606.492	238,614.384
		CENTRO DE CURVA		223	2,349,604.738	238,614.639
		DELTA= 61°14'35.93" LONG. CURVA= 1.89 RADIO= 1.77 SUB. TAN.= 1.05				
224	226	N 78°21'03.23" E	1.50	226	2,349,606.795	238,615.856
		CENTRO DE CURVA		225	2,349,615.914	238,613.208
		DELTA= 09°04'43.14" LONG. CURVA= 1.50 RADIO= 9.50 SUB. TAN.= 0.75				
226	228	N 37°28'31.25" E	11.25	228	2,349,615.725	238,622.702
		CENTRO DE CURVA		225	2,349,615.914	238,613.208
		DELTA= 72°40'21.76" LONG. CURVA= 12.04 RADIO= 9.50 SUB. TAN.= 6.98				
228	230	N 29°38'50.74" W	9.72	230	2,349,606.492	238,614.384
		CENTRO DE CURVA		225	2,349,604.738	238,614.639
		DELTA= 61°34'22.21" LONG. CURVA= 10.20 RADIO= 9.50 SUB. TAN.= 5.66				
230	232	N 79°49'31.95" W	6.31	232	2,349,625.286	238,611.687
		CENTRO DE CURVA		225	2,349,615.914	238,613.208
		DELTA= 38°47'00.23" LONG. CURVA= 6.43 RADIO= 9.50 SUB. TAN.= 0.64				
232	234	N 77°29'00.58" W	1.19	234	2,349,625.544	238,610.524
		CENTRO DE CURVA		233	2,349,626.874	238,611.430
		DELTA= 43°28'02.96" LONG. CURVA= 1.22 RADIO= 1.61 SUB. TAN.= 0.64				
234	235	N 55°44'59.10" W	206.97	235	2,349,742.026	238,439.449
235	237	N 33°18'34.57" W	2.65	237	2,349,744.237	238,437.996
		CENTRO DE CURVA		236	2,349,744.875	238,441.376
		DELTA= 45°14'41.31" LONG. CURVA= 2.72 RADIO= 3.44 SUB. TAN.= 1.43				
237	239	N 14°46'42.27" W	1.63	239	2,349,745.817	238,437.580
		CENTRO DE CURVA		238	2,349,742.357	238,427.668
		DELTA= 08°55'20.76" LONG. CURVA= 1.63				



		RADIO= 10.50 SUB. TAN.= 0.82			
239	241	N 54°37'08.67" W 12.16	241	2,349,752.855	238,427.668
		CENTRO DE CURVA	238	2,349,742.358	238,427.668
		DELTA= 70°45'44.19" LONG. CURVA= 12.96 RADIO= 10.50 SUB. TAN.= 7.45			
241	243	S 58°43'54.06" W 10.90	243	2,349,747.199	238,418.354
		CENTRO DE CURVA	238	2,349,742.358	238,427.668
		DELTA= 62°32'11.88" LONG. CURVA= 11.46 RADIO= 10.50 SUB. TAN.= 6.37			
243	245	S 05°30'05.33" E 11.42	245	2,349,735.828	238,419.449
		CENTRO DE CURVA	238	2,349,742.357	238,427.665
		DELTA= 65°57'02.24" LONG. CURVA= 12.08 RADIO= 9.50 SUB. TAN.= 0.64			
245	247	S 11°50'56.65" E 1.40	247	2,349,734.459	238,419.736
		CENTRO DE CURVA	246	2,349,734.737	238,417.657
		DELTA= 38°57'48.41" LONG. CURVA= 1.43 RADIO= 2.10 SUB. TAN.= 0.74			
247	248	S 14°08'38.16" W 36.62	248	2,349,698.945	238,410.787
248	250	S 37°26'28.71" W 2.77	250	2,349,696.743	238,409.101
		CENTRO DE CURVA	249	2,349,699.753	238,407.451
		DELTA= 47°38'54.74" LONG. CURVA= 2.85 RADIO= 3.43 SUB. TAN.= 1.52			
250	252	S 39°16'29.28" W 8.57	252	2,349,690.106	238,403.673
		CENTRO DE CURVA	251	2,349,687.357	238,413.807
		DELTA= 48°11'32.57" LONG. CURVA= 8.83 RADIO= 10.50 SUB. TAN.= 4.70			
252	254	S 12°54'13.44" E 9.89	254	2,349,680.470	238,405.881
		CENTRO DE CURVA	251	23,449,687.357	238,413.807
		DELTA= 56°09'57.59" LONG. CURVA= 10.29 RADIO= 10.50 SUB. TAN.= 5.60			
254	256	S 69°25'39.37" E 10.00	256	2,349,676.956	238,415.245
		CENTRO DE CURVA	251	2,349,687.356	238,413.807
		DELTA= 38°57'48.41" LONG. CURVA= 1.43 RADIO= 2.10 SUB. TAN.= 0.74			
256	258	N 78°16'56.95" E 1.41	258	2,349,677.242	238,416.624
		CENTRO DE CURVA	251	2,349,687.357	238,413.807
		DELTA= 07°41'20.39" LONG. CURVA= 1.41 RADIO= 10.50 SUB. TAN.= 0.71			
258	260	S 80°27'02.34" E 3.34	260	2,349,676.687	238,419.921
		CENTRO DE CURVA	259	2,349,673.381	238,417.669
		DELTA= 49°24'12.28" LONG. CURVA= 3.45 RADIO= 4.00 SUB. TAN.= 1.84			
260	261	S 55°45'01.20" E 248.72	261	2,349,536.706	238,625.513
261	263	S 16°16'22.46" E 5.09	263	2,349,531.823	238,626.938
		CENTRO DE CURVA	262	2,349,533.399	238,623.262
		DELTA= 78°57'17.49" LONG. CURVA= 5.51 RADIO= 4.00 SUB. TAN.= 3.29			

263	264	S 23°29'52.13" W	77.32	264	2,349,460.917	238,596.111
264	266	S 66°34'37.61" W	5.42	266	2,349,458.760	238,591.133
		CENTRO DE CURVA		265	2,349,462.500	238,592.469
		DELTA= 86°09'30.96" LONG. CURVA= 5.97 RADIO= 3.97 SUB. TAN.= 3.71				
266	267	N 70°10'39.63" W	10.58	267	2,349,462.347	238,581.184
267	269	S 66°39'36.31" W	5.47	269	2,349,460.180	238,576.163
		CENTRO DE CURVA		268	2,349,458.587	238,579.828
		DELTA= 86°19'128.13" LONG. CURVA= 6.02 RADIO= 4.00 SUB. TAN.= 3.75				
269	270	S 23°29'52.24" W	40.60	270	2,349,422.944	238,559.973
270	272	S 65°26'11.11" W	5.36	272	2,349,420.717	238,555.102
		CENTRO DE CURVA		271	2,349,424.541	238,556.299
		DELTA= 83°52'37.74" LONG. CURVA= 5.87 RADIO= 4.01 SUB. TAN.= 3.60				
272	273	N 70°10'39.64" W	16.21	273	2,349,426.213	238,539.856
273	275	N 23°56'34.15" W	5.93	275	2,349,431.633	238,537.449
		CENTRO DE CURVA		274	2,349,430.028	238,541.141
		DELTA= 94°52'52.64" LONG. CURVA= 6.67 RADIO= 4.03 SUB. TAN.= 4.38				
275	276	N 23°29'52.17" E	80.39	276	2,349,505.357	238,569.502
276	278	N 55°32'43.43" E	3.72	278	2,349,507.459	238,572.566
		CENTRO DE CURVA		277	2,349,504.007	238,572.682
		DELTA= 65°04'05.61" LONG. CURVA= 3.92 RADIO= 3.45 SUB. TAN.= 2.20				
278	280	N 71°25'34.07" E	6.09	280	2,349,509.399	238,578.337
		CENTRO DE CURVA		279	2,349,517.953	238,572.251
		DELTA= 33°42'28.81" LONG. CURVA= 6.18 RADIO= 10.50 SUB. TAN.= 6.16				
280	282	S 24°10'27.96" E	10.62	282	2,349,519.091	238,582.688
		CENTRO DE CURVA		279	2,349,517.953	238,572.251
		DELTA= 60°47'40.87" LONG. CURVA= 11.14 RADIO= 10.50 SUB. TAN.= 6.66				
282	284	S 33°22'29.91" W	10.55	284	2,349,527.583	238,576.433
		CENTRO DE CURVA		279	2,349,517.953	238,572.251
		DELTA= 60°18'14.28" LONG. CURVA= 11.05 RADIO= 10.50 SUB. TAN.= 6.10				
284	286	N 84°40'44.45" W	6.54	286	2,349,528.190	238,569.920
		CENTRO DE CURVA		279	2,349,517.953	238,572.251
		DELTA= 36°18'10.50" LONG. CURVA= 6.65 RADIO= 10.50 SUB. TAN.= 3.44				
286	288	N 79°10'09.06" W	2.44	288	2,349,528.649	238,567.520
		CENTRO DE CURVA		287	2,349,531.268	238,569.265
		DELTA= 45°40'57.96" LONG. CURVA= 2.51 RADIO= 3.15 SUB. TAN.= 1.33				
288	289	N 55°45'00.04" W	185.75	289	2,349,633.188	238,413.983
289	291	N 33°37'00.69" W	2.56	291	2,349,635.322	238,412.565



		CENTRO DE CURVA	338	2,349,293.026	238,446.057	
		DELTA= 00°39'05.43" LONG. CURVA= 1.65				
		RADIO= 144.46 SUB. TAN.= 3.68				
339	341	N 75°42'03.42" E	7.36	341	2,349,434.153	238,413.879
		CENTRO DE CURVA		334	2,349,293.303	238,445.978
		DELTA= 02°55'16.87" LONG. CURVA= 7.37				
		RADIO= 144.46 SUB. TAN.= 3.68				
341	343	N 78°56'09.32.25" E	8.98	343	2,349,435.875	238,422.690
		CENTRO DE CURVA		342	2,349,294.342	238,445.775
		DELTA= 03°35'15.54" LONG. CURVA= 8.98				
		RADIO= 143.40 SUB. TAN.= 4.49				
343	345	N 81°01'29.49" E	1.52	345	2,349,436.113	238,424.193
		CENTRO DE CURVA		334	2,349,293.303	238,445.978
		DELTA= 00°36'12.72" LONG. CURVA= 1.52				
		RADIO= 144.46 SUB. TAN.= 0.76				
345	347	N 82°48'50.25" E	7.49	347	2,349,437.050	238,431.625
		CENTRO DE CURVA		346	2,349,293.039	238,446.007
		DELTA= 02°57'56.85" LONG. CURVA= 9.00				
		RADIO= 144.73 SUB. TAN.= 3.75				
347	349	N 85°58'46.59" E	8.50	349	2,349,437.646	238,440.104
		CENTRO DE CURVA		346	2,349,293.039	238,446.007
		DELTA= 03°21'55.84" LONG. CURVA= 8.50				
		RADIO= 144.73 SUB. TAN.= 4.25				
349	351	N 87°57'19.10" E	1.48	351	2,349,437.698	238,441.583
		CENTRO DE CURVA		346	2,349,293.039	238,446.007
		DELTA= 00°35'09.17" LONG. CURVA= 1.48				
		RADIO= 144.73 SUB. TAN.= 0.74				
351	353	N 89°49'17.37" E	7.88	353	2,349,437.723	238,449.458
		CENTRO DE CURVA		352	2,349,293.207	238,445.971
		DELTA= 03°07'18.59" LONG. CURVA= 7.88				
		RADIO= 144.56 SUB. TAN.= 3.94				
353	355	N 86°46'27.27" E	9.30	355	2,349,437.200	238,458.743
		CENTRO DE CURVA		352	2,349,293.207	238,445.971
		DELTA= 03°41'12.13" LONG. CURVA= 9.30				
		RADIO= 144.56 SUB. TAN.= 4.65				
355	357	S 84°38'16.89" E	1.48	357	2,349,437.062	238,460.215
		CENTRO DE CURVA		352	2,349,293.207	238,445.971
		DELTA= 00°35'08.62" LONG. CURVA= 1.48				
		RADIO= 144.56 SUB. TAN.= 0.74				
347	359	S 82°44'38.13" E	8.07	359	2,349,436.042	238,468.220
		CENTRO DE CURVA		334	2,349,293.310	238,445.979
		DELTA= 03°12'04.40" LONG. CURVA= 8.07				
		RADIO= 144.46 SUB. TAN.= 4.04				
359	361	S 79°21'31.31" E	9.00	361	2,349,434.381	238,477.063
		CENTRO DE CURVA		360	2,349,293.293	238,445.976
		DELTA= 03°34'07.79" LONG. CURVA= 9.00				
		RADIO= 144.47 SUB. TAN.= 4.50				

361	363	S 77°16'36.12" E	1.50	363	2,349,434.050	238,478.526
		CENTRO DE CURVA		334	2,349,293.304	238,445.978
		DELTA= 00°35'42.13" LONG. CURVA= 1.50				
		RADIO= 144.46 SUB. TAN.= 0.756				
363	365	S 75°19'22.75" E	8.35	365	2,349,431.935	238,486.604
		CENTRO DE CURVA		334	2,349,293.303	238,445.978
		DELTA= 03°18'44.64" LONG. CURVA= 8.35				
		RADIO= 144.46 SUB. TAN.= 4.18				
365	367	S 72°56'52.73" E	3.62	367	2,349,430.872	238,490.069
		CENTRO DE CURVA		334	2,349,293.303	238,445.978
		DELTA= 01°26'15.40" LONG. CURVA= 3.62				
		RADIO= 144.46 SUB. TAN.= 1.81				
367	368	S 70°10'39.64" E	5.38	368	2,349,429.048	238,495.129
368	369	S 70°10'39.64" E	8.00	369	2,349,426.335	238,502.655
369	370	S 70°10'39.64" E	6.50	370	2,349,424.131	238,508.770
370	371	S 70°10'39.64" E	1.50	371	2,349,423.622	238,510.181
371	372	S 70°10'39.64" E	8.00	372	23,420.910	238,517.707
372	373	S 70°10'39.64" E	6.50	373	2,349,418.705	238,523.822
373	374	S 70°10'39.64" E	1.50	374	2,349,418.197	238,525.233
374	375	S 70°10'39.64" E	8.00	375	2,349,415.484	238,532.759
375	376	S 70°10'39.64" E	8.00	376	2,349,412.771	238,540.285
376	377	S 70°10'39.64" E	9.00	377	2,349,409.719	238,548.751
377	378	S 70°10'39.64" E	0.76	378	2,349,409.460	238,549.470
378	380	S 23°20'23.69" E	5.84	380	2,349,404.102	238,551.782
		CENTRO DE CURVA		379	2,349,405.697	238,548.113
		DELTA= 93°40'31.89" LONG. CURVA= 6.54				
		RADIO= 4.00 SUB. TAN.= 4.27				
380	381	S 23°29'52.26" W	6.50	381	2,349,398.141	238,549.190
381	383	S 23°20'23.69" E	5.84	383	2,349,392.783	238,551.502
		CENTRO DE CURVA		382	2,349,396.546	238,552.858
		DELTA= 93°40'31.89" LONG. CURVA= 6.54				
		RADIO= 4.00 SUB. TAN.= 4.27				
383	384	S 70°10'39.64" E	36.06	384	2,349,380.554	238,585.426
384	386	S 23°30'46.79" E	5.82	386	2,349,375.219	238,587.748
		CENTRO DE CURVA		385	2,349,376.791	238,584.070
		DELTA= 93°19'45.70" LONG. CURVA= 6.52				
		RADIO= 4.00 SUB. TAN.= 4.24				
386	387	S 23°29'52.25" W	0.77	387	2,349,374.513	238,587.441
387	388	S 23°29'52.25" W	24.41	388	2,349,352.124	238,577.707
388	390	S 66°31'05.79" W	8.20	390	2,349,348.858	238,570.189
		CENTRO DE CURVA		389	2,349,354.519	238,572.198
		DELTA= 86°02'27.08" LONG. CURVA= 9.02				
		RADIO= 6.01 SUB. TAN.= 5.61				
390	391	N 70°11'10.80" W	2.32	391	2,349,349.646	238,568.002
391	392	N 23°29'52.26" E	30.05	392	2,349,377.202	238,579.982
392	393	N 70°10'39.64" W	102.41	393	2,349,411.931	238,483.637
393	395	S 82°18'47.39" W	106.37	395	2,349,397.720	238,378.218



		CENTRO DE CURVA	334	2,349,293.303	238,445.978
		DELTA= 50°35'52.43" LONG. CURVA= 109.91			
		RADIO= 124.46 SUB. TAN.= 58.83			
		S 85°03'49.65" W	65.83	397	2,349,392.038
		CENTRO DE CURVA	396	2,349,456.419	238,340.108
395	397	DELTA= 56°05'56.96" LONG. CURVA= 68.54			
		RADIO= 70.00 SUB. TAN.= 37.30			
397	1	N 14°09'44.53" E	405.33	1	2,349,785.045
					238,411.801

--- Son áreas de uso común, aquellas que prestan un servicio a los condóminos, las que satisfacen una necesidad concreta o colectiva y de una manera general todas las partes del inmueble que no estén destinadas como unidad de propiedad exclusiva; de manera enunciativa más no limitativa se mencionan las siguientes:-----

- a) El terreno, el subsuelo, la vialidad, áreas verdes y área de acceso.-----
- b) Las obras, instalaciones, aparatos y demás objetos que sirvan al uso o disfrute común, tales como registros, fosa de captación de aguas negras, tomas de agua, tuberías, canales, subestación eléctrica y los ductos o conductos de distribución de agua, drenaje, electricidad y de obras de servicios, y otras semejantes, con excepción de los que sirvan exclusivamente a cada unidad de propiedad exclusiva.-----
- c) En general todas aquellas instalaciones y servicios no enumerados anteriormente que existan o que existieran en el futuro y que no queden comprendidos físicamente dentro de cada unidad de propiedad exclusiva. Desde luego y en términos generales debe entenderse por partes comunes aquellas que sirven a todos los copropietarios o que por Ley deban considerarse por tales de acuerdo con el artículo veinte de la Ley Sobre Régimen de Propiedad en Condominio del Estado de Yucatán.-----

--- **NOVENA.**- Los términos y condiciones de uso y aprovechamiento de las áreas de propiedad exclusiva, así como de las comunes que integran el conjunto en condominio, los derechos y obligaciones de los condóminos, la forma de administración y vigilancia, lo relativo a la asamblea de condóminos y demás asuntos relacionados con el condominio se consignan en los Estatutos del Régimen en Propiedad en Condominio denominado "WEECH" y sus respectivos reglamentos, de conformidad con la fracción quinta del artículo sexto y el artículo décimo de la Ley sobre el Régimen de Propiedad en Condominio del Estado de Yucatán. Toda persona que por cualquier título adquiera inmuebles que integran el conjunto queda obligada a someterse y a cumplir con las disposiciones de los citados estatutos. -----

--- Los estatutos y reglamentos respectivos del régimen de propiedad en condominio del predio urbano objeto del presente instrumento se adjuntan al apéndice.-----

--- En las escrituras públicas de enajenación de cada unidad de propiedad exclusiva se hará constar que se entregó una copia certificada de los estatutos al adquirente. De igual manera el enajenante deberá acreditar con la constancia respectiva que la unidad no tiene adeudos por concepto de cuotas de administración.-----

--- **DECIMA.**- En los términos del artículo doce incisos VI, VII y VIII de la Ley sobre el Régimen de Propiedad en Condominio del Estado de Yucatán, es responsabilidad de los propietarios cada una de sus respectivas unidades privativas de propiedad.-----

--- **DECIMA PRIMERA.**- Se hace constar que, de conformidad con del artículo treinta, fracción I de la Ley sobre el Régimen de Propiedad en Condominio del Estado de Yucatán, solamente por acuerdo de Asamblea de Condóminos se podrá modificar lo dispuesto en la presente escritura, expedir o reformar los estatutos y los reglamentos interiores. -----

--- **DÉCIMA SEGUNDA.**- En los términos del artículo sexto de la Ley sobre el Régimen de Propiedad en Condominio del Estado de Yucatán queda constituido el régimen de propiedad y Condominio denominado "WEECH" sobre el **TABLAJE RÚSTICO TREINTA Y TRES MIL CIENTO NUEVE, UBICADO EN LA LOCALIDAD DE CHICXULUB PUERTO, MUNICIPIO DE PROGRESO, ESTADO DE YUCATÁN**, por lo que se agrega el plano general, los planos correspondientes a cada una de las unidades de propiedad exclusiva y los planos de las áreas comunes al apéndice de esta escritura.-----

--- Y se solicita al ciudadano registrador respectivo del Registro Público de la Propiedad del Estado, se sirva inscribir todas las operaciones llevadas a cabo libres de gravamen.-----

--- **DECIMA TERCERA.**- El compareciente, bajo formal protesta de decir verdad, declara que los predios objeto de la presente operación no cuentan con los servicios que presta la Junta de Agua Potable y Alcantarillado del Estado de Yucatán, por lo que no reportan adeudos por este concepto.

--- **DÉCIMA CUARTA.**- Los propietarios de las diversas unidades exclusivas de propiedad quedan obligados a lo estipulado en esta Acta Constitutiva, en los Estatutos de "WEECH" y a las disposiciones generales de la Ley sobre el Régimen de Propiedad en Condominio del Estado de Yucatán y; para el caso de controversia quedan sometidos a la competencia de los jueces y tribunales de la ciudad de Mérida, Yucatán, con exclusión de cualquier otro que por razón de domicilio o vecindad pudieren corresponderles.-----

----- **ARTICULOS TRANSITORIOS** -----

--- **DECIMA QUINTA.**- Se hace constar la designación de la persona moral denominada WAYUUM GEA, SOCIEDAD ANONIMA DE CAPITAL VARIABLE como Administrador del Régimen de Propiedad en Condominio en tanto no sea removida mediante asamblea de condóminos que deberá contener dicho punto en su orden del día. -----

--- **DECIMA SEXTA.**- El presupuesto para los gastos de mantenimiento y operación del condominio durante el inicio de su operación y durante los veinticuatro meses de operación a partir de su constitución será el que fije el Desarrollador y en consecuencia la cuota de administración inicial será la que el propio desarrollador determine.-----

----- **P E R S O N A L I D A D** -----

I.- El señor **RICARDO JOSE MARTINEZ PEON** comparece en este acto como administrador único de la persona moral denominada "**WAYÚUM GEA**" **SOCIEDAD ANONIMA DE CAPITAL VARIABLE**, lo que acredita con el testimonio con escritura número mil ciento diecinueve de fecha veintiocho de marzo del dos mil veintitrés, otorgado ante la fe del suscrito notario público, el cual contiene la PROTOCOLIZACION DE UN ACTA DE ASAMBLEA, de la persona moral antes mencionada, misma que se agrega a los documentos del apéndice y manifiesta, bajo formal protesta de decir verdad, que las facultades con las que comparece no le han sido revocadas ni modificadas de forma alguna a la presente fecha.-----


----- **G E N E R A L E S** -----

--- **I.**- El señor **RICARDO JOSE MARTINEZ PEON** manifestó, bajo formal protesta de decir verdad, haber nacido la ciudad de Mérida, Yucatán el día nueve de junio del año mil novecientos noventa, casado bajo el régimen de separación de bienes, empresario, con domicilio en el predio número ciento trece de la calle veintiuno entre las calles veintidós y veinticuatro de la colonia Itzimna de esta ciudad de Mérida, Yucatán, con Clave Única de Registro de Población número MAPR900609HYNRNC08 (M, A, P, R, nueve, cero, cero, seis, cero, nueve, H, Y, N, R, N, C, cero, ocho) y con clave del Registro Federal de Contribuyentes MAPR900609MM8 (M, A, P, R, nueve, cero, cero, seis, cero, nueve, M, M, ocho).-----

--- Yo, el Notario hago constar: Que el compareciente otorga al suscrito Notario su consentimiento, en los términos de los artículos ocho y nueve de la "Ley Federal de Protección de Datos Personales

en Posesión de los Particulares”, en lo referente al tratamiento de los datos personales que constan en este instrumento y en el expediente respectivo y autoriza que los mismos puedan ser proporcionados a las autoridades competentes, entre ellos las tributarias, judiciales y Registros Públicos al igual que a las personas que tengan interés legítimo en los mismos, para todos los efectos legales a que haya lugar; que cumplí con lo dispuesto en el artículo cuarenta y nueve de la Ley del Notariado en vigor, y ciento diez del Reglamento de la Ley del Notariado del Estado de Yucatán; que me cercioré de la capacidad y libre voluntad del mismo para la celebración del otorgamiento de esta acta; Instruí al presente acerca del sentido, los alcances, y los efectos legales del propio otorgamiento, y de esta escritura en general, le leí esta escritura el voz alta, así como le informe que podría leerla por sí mismo, se le explico con toda claridad todas y cada una de las cláusulas que integran esta Acta, manifestando haber quedado entendido, enterado, conforme, sin duda alguna, y que es como lo solicito, firmando ante mi y/o imprimiendo la huella de su pulgar derecho para debida constancia. Doy Fe. -----

CERTIFICO: QUE LA PRESENTE ACTA NÚMERO TRES MIL QUINIENTOS CUARENTA DE FECHA ONCE DE OCTUBRE DE DOS MIL VEINTITRES ES COPIA FIEL Y EXACTA DE LA ESCRITURA ORIGINAL DE LA QUE FUE COTEJADA Y QUE OBRA EN EL PROTOCOLO TOMO CIENTO CINCUENTA Y CINCO, LIBRO QUINTO, FOLIO CIENTO SESENTA Y UNO, DE LA NOTARÍA PÚBLICA A MI CARGO Y QUE CONSTA DE NOVENTA Y SIETE FOJAS ÚTILES. MÉRIDA, YUCATÁN A LOS ONCE DÍAS DEL MES DE OCTUBRE DEL DOS MIL VEINTITRES. -----



LIC. ALEJANDRO JOSE MONSREAL RODRIGUEZ
TITULAR DE LA NOTARÍA PÚBLICA NÚMERO QUINCE DEL ESTADO DE YUCATÁN

