

ABOGADO MIGUEL JESÚS SARABIA PÉREZ, Titular de la Notaría Pública Número Noventa y Tres, con residencia en esta ciudad de Valladolid, Yucatán, en actual ejercicio.-
--- **CERTIFICO**: Que de la página nueve mil quinientos uno y nueve mil quinientos ochenta y tres del Tomo Diez, Libro Tercero del protocolo a mi cargo, existe un acta que es del tenor literal siguiente:-----

ESCRITURA PÚBLICA: MIL CUATRO. -----

En la Ciudad de Mérida, Capital del Estado de Yucatán, Estados Unidos Mexicanos a los diecisiete días del mes de agosto del año dos mil veintitrés, ante Mí, **Abogado MIGUEL JESÚS SARABIA PÉREZ**, Notario Público del Estado, Titular de la Notaría Pública Número Noventa y Tres, en actual ejercicio y con residencia en esta Ciudad: ---

----- **HAGO CONSTAR** -----

La **DIVISIÓN EN TRES FRACCIONES** del INMUEBLE RÚSTICO MARCADO CON EL NÚMERO DE **TABLAJE CATASTRAL NÚMERO DIEZ MIL OCHOCIENTOS SETENTA Y UNO**, DE LA LOCALIDAD Y MUNICIPIO DE **CONKAL, YUCATÁN**, y LA **CONSTITUCIÓN DE UN RÉGIMEN DE PROPIEDAD EN CONDOMINIO** denominado "**MAHAL**" sobre el inmueble rústico marcado con el número de tablaje catastral **DIEZ MIL OCHOCIENTOS SETENTA Y UNO**, de la Localidad y Municipio de **CONKAL, YUCATÁN**, que celebra la sociedad mercantil denominada **VG DESARROLLOS CONKAL, SOCIEDAD ANONIMA DE CAPITAL VARIABLE**, representada por los ciudadanos **RICARDO JOSE MARTÍNEZ PEON, FERNANDO JOSÉ VEGA ESPINOSA** y **JOSE RAFAEL MARTÍNEZ PEON**, en su carácter de **PRESIDENTE, SECRETARIO Y CONSEJERO** del **CONSEJO DE ADMINISTRACIÓN**, respectivamente al tenor de las declaraciones y cláusulas siguientes:-

----- **DECLARACIONES** -----

--- **PRIMERA.**- Los ciudadanos **RICARDO JOSE MARTÍNEZ PEON, FERNANDO JOSÉ VEGA ESPINOSA** y **JOSE RAFAEL MARTÍNEZ PEON**, declaran bajo formal protesta de decir verdad: -----

A.- ANTECEDENTES DE PROPIEDAD.- Que su representada es propietaria, en pleno dominio y posesión, del inmueble rústico siguiente: -----

"Predio rústico marcado con el **TABLAJE CATASTRAL NÚMERO DIEZ MIL OCHOCIENTOS SETENTA Y UNO** de la localidad y municipio de **CONKAL, ESTADO DE YUCATÁN**, que mide **TRESCIENTOS CINCUENTA Y TRES PUNTO OCHENTA Y DOS METROS DE FRENTE** por **SEISCIENTOS TRES PUNTO TREINTA METROS DE FONDO** EN SU MAYOR EXTENSIÓN, con una **SUPERFICIE DE DOSCIENTOS TRES MIL SETECIENTOS OCHENTA Y SIETE PUNTO CINCUENTA Y SEIS METROS CUADRADOS**, de figura irregular, cuyo perímetro se describe como sigue: Partiendo del vértice uno, con dirección al Sur, con inclinación al Este que es el vértice dos, mide trescientos cincuenta y tres punto ochenta y dos metros y colinda con el tablaje diez mil ochocientos setenta y nueve vialidad, proveniente de esta división y que constituye su frente; de este vértice con dirección al Sur, con inclinación al Oeste que es el vértice tres, mide cuatrocientos sesenta y cinco punto cincuenta y tres metros y colinda con camino de acceso; continuando con la misma dirección en línea recta al vértice cuatro, mide cincuenta y cinco punto cincuenta y dos metros y colinda con camino de acceso; continuando en la misma dirección en línea recta al vértice cinco, mide cincuenta y ocho punto setenta y dos metros y colinda con camino de acceso; de este vértice con dirección al Norte con inclinación al Oeste que es el vértice seis, mide doscientos cincuenta y siete punto setenta y seis metros y colinda con camino de acceso; continuando en la misma dirección en línea recta, al vértice siete, mide ochenta y uno punto veintisiete metros y colinda con camino de acceso; Y de este punto con dirección al Norte, con inclinación al Este, hasta llegar al punto de partida y cerrar el perímetro que se describe mide seiscientos tres punto treinta metros y colinda con el tablaje diez mil ochocientos setenta proveniente de esta división".-----

--- Este predio lo adquirió su representada mediante transmisión de propiedad a plazos sin reserva de dominio, en escritura pública número quinientos veintinueve en fecha ocho de agosto del dos mil veintitrés, otorgada ante la fe del Notario Público número sesenta y ocho,

Licenciado en Derecho Jorge Luis Esquivel Millet, la cual se encuentra pendiente de inscripción en el Registro Público de la Propiedad. -----

--- **SEGUNDA.**- Que el inmueble objeto de la presente operación: -----

A) No tiene restricciones al derecho de propiedad. -----

B) Se encuentra libres de ocupaciones o invasiones. -----

C) Al corriente en el pago del impuesto predial. -----

D) No cuenta con el servicio de agua potable. -----

--- Expuesto lo anterior, los ciudadanos **RICARDO JOSE MARTÍNEZ PEON, FERNANDO JOSÉ VEGA ESPINOSA y JOSE RAFAEL MARTÍNEZ PEON**, formalizan las operaciones de división en tres fracciones y constitución de régimen de propiedad en condominio, que antecede al tenor de las siguientes: -----

----- **CLÁUSULAS:** -----

----- **DIVISIÓN** -----

--- **PRIMERA.**- Los ciudadanos **RICARDO JOSE MARTÍNEZ PEON, FERNANDO JOSÉ VEGA ESPINOSA y JOSE RAFAEL MARTÍNEZ PEON**, en su carácter de **PRESIDENTE, SECRETARIO Y CONSEJERO** del **CONSEJO DE ADMINISTRACIÓN** de la sociedad mercantil denominada **VG DESARROLLOS CONKAL, SOCIEDAD ANONIMA DE CAPITAL VARIABLE**, declaran: que por así convenir a los intereses de su representada, se solicitó y obtuvo del Catastro Municipal de Conkal, Yucatán, la **DIVISIÓN** en tres partes del inmueble rústico marcado con el número catastral **DIEZ MIL OCHOCIENTOS SETENTA Y UNO, de la Localidad y Municipio de CONKAL, YUCATÁN**, que fue autorizado mediante Oficio Número MC/CATM/400/2023 (M, C, DIAGONAL, C, A, T, M, DIAGONAL, CUATRO, CERO, CERO, DOS, CERO, DOS, TRES), de fecha catorce de agosto del año dos mil veintitrés, suscrito por la Directora de dicho Catastro, para crear los tres predios de acuerdo como se describe: -----

1.- FRACCIÓN PRIMERA.- "PREDIO RÚSTICO MARCADO CON EL TABLAJE CATASTRAL NÚMERO DIEZ MIL OCHOCIENTOS SETENTA Y UNO, ubicado en la **LOCALIDAD y MUNICIPIO de CONKAL, YUCATÁN**, con una superficie de **DOSCIENTOS DOS MIL CIENTO OCHENTA Y UNO PUNTO VEINTINUEVE METROS CUADRADOS**, que mide ciento catorce punto diez más treinta punto sesenta y cuatro más cincuenta y cuatro punto ochenta y dos más veinticinco punto veintisiete más ciento veintisiete punto cero tres metros de frente por seiscientos tres punto treinta metros en su mayor fondo, de figura irregular, que se describe como sigue: partiendo del vértice del ángulo Noreste del predio y dirigiéndose hacia el Sureste, mide ciento catorce metros diez centímetros, de aquí al Suroeste mide veinticinco metros ochenta y ocho centímetros, de aquí en la misma dirección al Suroeste mide dos metros cero dos centímetros, de aquí al Sureste mide treinta metros sesenta y cuatro centímetros, de aquí al Noreste mide veintiocho metros cero siete centímetros, de aquí al Sureste mide cincuenta y cuatro metros ochenta y dos centímetros, de aquí al Suroeste mide veintiocho metros cuarenta y ocho centímetros, de aquí al Sureste mide veinticinco metros veintisiete centímetros, de aquí al Noreste mide veintiocho metros sesenta y seis centímetros y de aquí al Sureste mide ciento veintisiete metros cero tres centímetros, todas estas medidas que constituyen su frente, de aquí al Suroeste, mide cuatrocientos sesenta y cinco metros cincuenta y tres centímetros más cincuenta y cinco metros cincuenta y dos centímetros más cincuenta y ocho metros setenta y dos centímetros, de aquí al Noroeste, mide doscientos cincuenta y siete metros setenta y seis centímetros más ochenta y un metros veintisiete centímetros y de aquí al Noreste hasta llegar al punto de partida, cerrando el perímetro que se describe, mide seiscientos tres metros treinta centímetros y las colindancias siguientes: al Noreste, en parte con el tablaje diez mil

ochocientos setenta y nueve denominado vialidad que constituye su frente y con los tablares once mil ciento sesenta y once mil ciento sesenta y uno, ambos de nueva formación, al Suroeste, con camino de acceso, al Noroeste, con el tablaje diez mil ochocientos setenta y al Sureste, con camino de acceso. -----

2.- FRACCIÓN SEGUNDA.- "Predio rústico marcado con el tablaje catastral Número **ONCE MIL CIENTO SESENTA**, ubicado en la Localidad y Municipio de Conkal, Yucatán, con una **SUPERFICIE DE OCHOCIENTOS OCHENTA Y CUATRO PUNTO CUARENTA Y CINCO METROS CUADRADOS**, que mide treinta y dos punto sesenta metros de frente por veintiocho punto cero siete metros en su mayor fondo, de figura irregular, que se describe como sigue: partiendo del vértice del ángulo noreste dirigiéndose hacia al sureste mide treinta y dos metros sesenta centímetros, que constituye su frente; de aquí al suroeste mide veintiocho metros cero siete centímetros; de aquí al noroeste mide treinta metros sesenta y cuatro centímetros y de aquí al noreste hasta llegar al punto de partida, cerrando el perímetro que se describe mide dos metros cero dos centímetros más veinticinco metros ochenta y ocho centímetros, con los linderos siguientes: al noreste con el tablaje diez mil ochocientos setenta y nueve (vialidad) que constituye su frente, al sureste con el tablaje diez mil ochocientos setenta y uno de nueva formación, al suroeste con el tablaje diez mil ochocientos setenta y uno de nueva formación y al noroeste con el tablaje diez mil ochocientos setenta y uno de nueva formación. -----

ESTE PREDIO SE ENCUENTRA LIBRE DE GRAVAMEN. -----

3.- FRACCIÓN TERCERA. - "Predio rústico marcado con el tablaje catastral Número **ONCE MIL CIENTO SESENTA Y UNO**, ubicado en la Localidad y Municipio de Conkal, Yucatán, con una **SUPERFICIE SETECIENTOS VEINTIUNO PUNTO OCHENTA Y DOS METROS CUADRADOS**, que mide veinticinco punto veintisiete metros de frente por veintiocho punto sesenta y seis metros en su mayor fondo, de figura irregular, que se describe como sigue: partiendo del vértice del ángulo noreste dirigiéndose hacia al sureste mide veinticinco metros veintisiete centímetros, que constituye su frente; de aquí al suroeste mide veintiocho metros sesenta y seis centímetros; de aquí al noroeste mide veinticinco metros veintisiete centímetros y de aquí al noreste hasta llegar al punto de partida, cerrando el perímetro que se describe mide veintiocho metros cuarenta y ocho centímetros, con los linderos siguientes: al noreste con el tablaje diez mil ochocientos setenta y nueve (vialidad) que constituye su frente, al sureste con el tablaje diez mil ochocientos setenta y uno de nueva formación, al suroeste con el tablaje diez mil ochocientos setenta y uno de nueva formación y al noroeste con el tablaje diez mil ochocientos setenta y uno de nueva formación. -----

ESTE PREDIO SE ENCUENTRA LIBRE DE GRAVAMEN. -----

--- SEGUNDA.- Los ciudadanos **RICARDO JOSE MARTÍNEZ PEON, FERNANDO JOSÉ VEGA ESPINOSA** y **JOSE RAFAEL MARTÍNEZ PEON**, en su carácter de **PRESIDENTE, SECRETARIO Y CONSEJERO** del **CONSEJO DE ADMINISTRACIÓN** de la sociedad mercantil denominada **VG DESARROLLOS CONKAL, SOCIEDAD ANONIMA DE CAPITAL VARIABLE**, solicitan atentamente al Registrador respectivo de la dirección del Registro Público de la Propiedad del Instituto de Seguridad Jurídica Patrimonial de Yucatán, se sirva inscribir los predios de nueva formación, resultante de la **DIVISIÓN** que antecede, con las cualidades con que han sido descritos y otorgarles **LOS FOLIOS ELECTRÓNICOS CORRESPONDIENTES Y LOS NUMEROS DE INSCRIPCIÓN RESPECTIVOS**, para que queden debidamente inscritos como lo ordena la Ley. -----

----- **DE LA CONSTITUCIÓN DE RÉGIMEN DE PROPIEDAD EN CONDOMINIO** -----

--- TERCERA.- Los ciudadanos **RICARDO JOSE MARTÍNEZ PEON, FERNANDO JOSÉ VEGA ESPINOSA** y **JOSE RAFAEL MARTÍNEZ PEON**, en su carácter de **PRESIDENTE, SECRETARIO Y CONSEJERO** del **CONSEJO DE ADMINISTRACIÓN** de la sociedad mercantil denominada **VG DESARROLLOS CONKAL, SOCIEDAD ANONIMA DE CAPITAL VARIABLE**, manifiestan: Que por así convenir a los intereses de su representada han convenido **CONSTITUIR UN RÉGIMEN DE PROPIEDAD EN CONDOMINIO denominado "MAHAL"**, sobre el inmueble rústico marcado con el número catastral **DIEZ MIL OCHOCIENTOS SETENTA Y UNO**, de la Localidad y Municipio de **CONKAL, YUCATÁN**, integrado por **cuatrocientos setenta y siete lotes o unidades de propiedad exclusiva más sus áreas comunes, vialidad y áreas verdes**, para lo cual solicitó y obtuvo de la Dirección del Catastro del Municipio de Conkal, Yucatán, la división de predios bajo el Régimen de Propiedad en Condominio mediante oficio número **MC/CATM/400/2023 (M, C, DIAGONAL, C, A, T, M, DIAGONAL, CUATRO, CERO, CERO, DIAGONAL, DOS, CERO, DOS, TRES)**, suscrito por la Directora de dicho Catastro, mismo que en copia debidamente certificada se agrega al legajo de documentos del apéndice de esta Escritura Pública. -----

-- Expuesto lo anterior los comparecientes, proceden a la **CONSTITUCIÓN DE UN REGIMEN DE PROPIEDAD EN CONDOMINIO denominado "MAHAL"**, sobre el inmueble rústico marcado con el número catastral **DIEZ MIL OCHOCIENTOS SETENTA Y UNO**, de la Localidad y Municipio de **CONKAL, YUCATÁN**, al tenor de las cláusulas siguientes que, para una mejor comprensión, se enumerarán correlativamente con los del acto anterior: ---

--- CUARTA.- Los ciudadanos **RICARDO JOSE MARTÍNEZ PEON, FERNANDO JOSÉ VEGA ESPINOSA** y **JOSE RAFAEL MARTÍNEZ PEON**, declaran: que por medio de este instrumento público y de conformidad con el artículo seiscientos noventa y nueve del Código Civil del Estado de Yucatán en vigor y primero inciso b), tercero, quinto y sexto de la Ley Sobre el Régimen de Propiedad en Condominio del Estado de Yucatán, **CONSTITUYEN en RÉGIMEN DE PROPIEDAD EN CONDOMINIO** el inmueble rústico marcado con el número catastral **DIEZ MIL OCHOCIENTOS SETENTA Y UNO**, de la Localidad y Municipio de **CONKAL, YUCATÁN**, denominado **"MAHAL"**, predio descrito y deslindado en la cláusula primera como fracción primera, relativa a la División, por lo que se sujeta a lo estipulado en esta escritura. -----

--- QUINTA.- Continúan declarando los comparecientes: Que en el inmueble de que se trata se han constituido **CUATROCIENTOS SETENTA Y SIETE UNIDADES DE PROPIEDAD EXCLUSIVA MÁS SU VIALIDAD**, teniendo en su momento los adquirentes de dichas unidades de propiedad exclusiva un derecho singular y exclusivo de propiedad sobre ellas y además de copropiedad sobre los elementos, áreas y bienes de uso común, de acuerdo a lo que dispone la Ley Sobre el Régimen de Propiedad en Condominio del Estado de Yucatán. -----

--- SEXTA.- Continúan declarando los comparecientes: que más adelante se describen, especificando y detallando, los departamentos o unidades de propiedad exclusiva, las áreas y bienes de uso común, así como la cuota de participación (porcentaje de indiviso) del derecho de copropiedad que le corresponde a cada uno de los departamentos sobre los elementos y partes comunes del inmueble, así como sus superficies, medidas y linderos: -

--- EL CONDOMINIO se conforma por un **condominio horizontal**, el cual estará dividido en Unidades de Propiedad Exclusiva y áreas y bienes de uso común. Está integrado por **CUATROCIENTOS SETENTA Y SIETE LOTES O UNIDADES DE PROPIEDAD EXCLUSIVA Y SU VIALIDAD**, con una **superficie total en conjunto de 202,181.29 M2 (DOSCIENTOS DOS MIL CIENTO OCHENTA Y UNO PUNTO VEINTINUEVE METROS CUADRADOS)** de los cuales **128,247.86 M2 (ciento veintiocho mil doscientos cuarenta y siete punto ochenta y seis metros cuadrados) corresponden a uso privado de terreno** y **73,933.43 M2 (setenta y tres mil novecientos treinta y tres punto cuarenta y tres metros cuadrados) corresponden a las áreas comunes de terreno.** -----

----- **AREAS Y BIENES DE USO COMUN** -----

--- SÉPTIMA. - Las áreas y bienes de uso común serán utilizadas para equipamiento urbano, zonas verdes y andadores, les corresponde **73,933.43 M2 (setenta y tres mil novecientos treinta y tres punto cuarenta y tres metros cuadrados)**, de terreno de uso común (áreas y bienes de uso común entre vialidad, y áreas verdes) y se describe de la siguiente forma: **"ÁREA COMÚN** del Condominio denominado **"MAHAL"**, constituido bajo el régimen de propiedad en condominio sobre el predio rústico marcado con el número catastral **DIEZ MIL OCHOCIENTOS SETENTA Y UNO**, ubicado en la **LOCALIDAD y MUNICIPIO de CONKAL, YUCATÁN**, con una superficie de **COMÚN DE TERRENO DE SETENTA Y TRES MIL NOVECIENTOS TREINTA Y TRES PUNTO CUARENTA Y TRES METROS CUADRADOS**, de figura irregular, que describe como sigue: partiendo del vértice del punto uno con rumbo sur en cuarenta grados, dieciocho minutos, treinta y nueve segundos, ochenta y siete centésimas de segundo este, y una distancia de trescientos cincuenta y tres punto ochenta y dos metros se llega al punto cinco; de este punto dirigiéndose rumbo sur en cuarenta y siete grados, cero siete minutos, cuarenta y tres segundos, diez centésimas de segundo oeste, y una distancia de cuatrocientos sesenta y cinco punto cincuenta y tres metros se llega al punto tres; de este punto dirigiéndose rumbo sur en cuarenta y ocho grados, cuarenta y cinco minutos, cero cuatro segundos, cincuenta y nueve centésimas de segundo oeste, y una distancia de cincuenta y cinco punto cincuenta y dos metros se llega al punto cuatro; de este punto dirigiéndose rumbo sur en cuarenta y un grados, veinticinco minutos, veintidós segundos, cero tres centésimas de segundo oeste, y una distancia de cincuenta y ocho punto setenta y dos metros se llega al punto cinco; de este punto dirigiéndose rumbo norte en cuarenta y cuatro grados, treinta y ocho minutos, cincuenta y ocho segundos, cuarenta y seis centésimas de segundo oeste, y una distancia de doscientos cincuenta y siete punto setenta y seis metros se llega al punto seis; de este punto dirigiéndose rumbo norte en cuarenta y dos grados, cuarenta y un minutos, treinta y seis segundos, cuarenta y siete centésimas de segundo oeste, y una distancia de ochenta y uno punto veintisiete metros se llega al punto siete, y de este punto dirigiéndose rumbo norte en cuarenta y cinco grados, veinte minutos, veintiséis segundos, setenta y cuatro centésimas de segundo este, y una distancia de seiscientos tres punto treinta metros se llega al punto uno, que es el de partida y cierra el perímetro, con las colindancias siguientes; al noroeste con tablaje diez mil ochocientos setenta, al noreste con tablaje diez mil ochocientos setenta y nueve vialidad, al sureste con camino de acceso y al suroeste con camino de acceso". -----

"VIALIDAD del Condominio denominado **"MAHAL"**, constituido bajo el régimen de propiedad en condominio sobre el predio rústico marcado con el número catastral **DIEZ MIL OCHOCIENTOS SETENTA Y UNO**, ubicado en la **LOCALIDAD y MUNICIPIO de CONKAL, YUCATÁN**, con una superficie de **COMÚN DE TERRENO DE CINCUENTA Y OCHO MIL SETECIENTOS SETENTA Y DOS PUNTO CERO OCHO METROS CUADRADOS**, de figura irregular, que describe como sigue: partiendo del vértice del punto uno con rumbo sur en cuarenta grados, dieciocho minutos, treinta y nueve segundos, ochenta y siete centésimas de segundo este, y una distancia de trescientos cincuenta y tres punto ochenta y dos metros se llega al punto cinco; de este punto dirigiéndose rumbo sur en cuarenta y siete grados, cero siete minutos, cuarenta y tres segundos, diez centésimas de segundo oeste, y una distancia de cuatrocientos sesenta y cinco punto cincuenta y tres metros se llega al punto tres; de este punto dirigiéndose rumbo sur en cuarenta y ocho grados, cuarenta y cinco minutos, cero cuatro segundos, cincuenta y nueve centésimas de segundo oeste, y una distancia de cincuenta y cinco punto cincuenta y dos metros se llega al punto cuatro; de este punto dirigiéndose rumbo sur en cuarenta y un grados, veinticinco minutos, veintidós segundos, cero tres centésimas de segundo oeste, y una distancia de cincuenta y ocho punto setenta y dos metros se llega al punto cinco; de este punto dirigiéndose rumbo norte en cuarenta y cuatro grados, treinta y ocho minutos, cincuenta y ocho segundos, cuarenta y seis centésimas de segundo oeste, y una distancia de doscientos cincuenta y siete punto setenta y seis metros se llega al punto seis; de este punto dirigiéndose rumbo norte en cuarenta y dos grados, cuarenta y un minutos, treinta y seis segundos, cuarenta y siete centésimas de segundo oeste, y una distancia de ochenta y uno punto veintisiete metros se llega al punto siete, y de este punto dirigiéndose rumbo norte en cuarenta y cinco grados, veinte minutos, veintiséis segundos, setenta y cuatro centésimas de segundo este, y una distancia de seiscientos tres punto treinta metros se llega al punto uno, que es el de partida y cierra el perímetro, con las colindancias siguientes; al noroeste con tablaje diez mil ochocientos setenta, al noreste con tablaje diez mil ochocientos setenta y nueve vialidad, al sureste con camino de acceso y al suroeste con camino de acceso". -----

centésimas de segundo oeste, y una distancia de cincuenta y cinco punto cincuenta y dos metros se llega al punto cuatro; de este punto dirigiéndose rumbo sur en cuarenta y un grados, veinticinco minutos, veintidós segundos, cero tres centésimas de segundo oeste, y una distancia de cincuenta y ocho punto setenta y dos metros se llega al punto cinco; de este punto dirigiéndose rumbo norte en cuarenta y cuatro grados, treinta y ocho minutos, cincuenta y ocho segundos, cuarenta y seis centésimas de segundo oeste, y una distancia de doscientos cincuenta y siete punto setenta y seis metros se llega al punto seis; de este punto dirigiéndose rumbo norte en cuarenta y dos grados, cuarenta y un minutos, treinta y seis segundos, cuarenta y siete centésimas de segundo oeste, y una distancia de ochenta y uno punto veintisiete metros se llega al punto siete, y de este punto dirigiéndose rumbo norte en cuarenta y cinco grados, veinte minutos, veintiséis segundos, setenta y cuatro centésimas de segundo este, y una distancia de seiscientos tres punto treinta metros se llega al punto uno, que es el de partida y cierra el perímetro, con las colindancias siguientes; al noroeste con tablaje diez mil ochocientos setenta, al noreste con tablaje diez mil ochocientos setenta y nueve vialidad, al sureste con camino de acceso y al suroeste con camino de acceso. -----

“ÁREA DE SERVICIO del Condominio denominado **"MAHAL"**, constituido bajo el régimen de propiedad en condominio sobre el predio rústico marcado con el número catastral **DIEZ MIL OCHOCIENTOS SETENTA Y UNO**, ubicado en la **LOCALIDAD** y **MUNICIPIO** de **CONKAL, YUCATÁN**, con una superficie de **COMÚN DE TERRENO DE TRESCIENTOS TREINTA Y SEIS PUNTO TREINTA Y OCHO METROS CUADRADOS**, de figura irregular, que se describe como sigue: partiendo del vértice del ángulo noreste dirigiéndose hacia sureste mide once punto cuarenta y ocho metros; de aquí hacia al suroeste mide veintiséis punto ochenta y cuatro metros; de aquí hacia al noroeste mide trece punto setenta y un metros y de aquí hacia al noreste hasta llegar al punto de partida, cerrando el perímetro que se describe mide veintiséis punto sesenta y seis metros y con las colindancias siguientes: al noreste con uso común, al sureste en parte con el lote cuatrocientos cuarenta y uno de nueva formación y uso común, al suroeste con lote cuatrocientos cuarenta y dos de nueva formación y al noroeste con tablaje catastral once mil ciento sesenta y uno (fracción tres)". -----

“ÁREA VERDE NÚMERO UNO del Condominio denominado **"MAHAL"**, constituido bajo el régimen de propiedad en condominio sobre el predio rústico marcado con el número catastral **DIEZ MIL OCHOCIENTOS SETENTA Y UNO**, ubicado en la **LOCALIDAD** y **MUNICIPIO** de **CONKAL, YUCATÁN**, con una superficie de **COMÚN DE TERRENO DE CUATROCIENTOS OCHENTA Y UNO PUNTO NOVENTA Y OCHO METROS CUADRADOS**, de figura irregular, que se describe como sigue: partiendo del vértice del ángulo noreste dirigiéndose hacia al sureste mide diecisiete punto treinta y cinco metros, que constituye su frente; de aquí hacia al suroeste mide veintiséis punto veintiocho metros; de aquí al noroeste mide diecinueve punto cincuenta y tres metros y de aquí hacia al noreste hasta llegar al punto de partida, cerrando el perímetro que se describe mide veintiséis punto cero siete metros y las colindancias siguientes: al noreste con uso común, al sureste con uso común, al suroeste con el lote uno de nueva formación y al noroeste con tablaje once mil ciento sesenta (fracción dos)". -----

“ÁREA VERDE NÚMERO DOS del Condominio denominado **"MAHAL"**, constituido bajo el régimen de propiedad en condominio sobre el predio

rústico marcado con el número catastral **DIEZ MIL OCHOCIENTOS SETENTA Y UNO**, ubicado en la **LOCALIDAD** y **MUNICIPIO** de **CONKAL, YUCATÁN**, con una superficie de **COMÚN DE TERRENO DE MIL CIENTO NUEVE PUNTO ONCE METROS CUADRADOS**, de figura irregular, que describe como sigue: partiendo del vértice del ángulo norte dirigiéndose hacia al noreste mide dieciséis punto setenta y cuatro metros; de aquí hacia al sureste en línea curva hacia afuera mide dos punto ochenta y tres metros; de aquí siempre hacia al sureste mide sesenta punto treinta y ocho metros; de aquí hacia al sur en línea curva hacia afuera mide dos punto catorce metros; de aquí hacia al suroeste mide doce punto trece metros; de aquí hacia al oeste en línea curva hacia afuera mide dos punto treinta y ocho metros; de aquí hacia al noroeste mide sesenta punto treinta metros y de aquí hacia al norte en línea curva hacia afuera hasta llegar al punto de partida, cerrando el perímetro que se describe mide dos punto veintinueve metros, con las colindancias siguientes: al noroeste con uso común, al noreste con uso común, al sureste con uso común y al suroeste con uso común." -----

"ÁREA VERDE NÚMERO TRES del Condominio denominado **"MAHAL"**, constituido bajo el régimen de propiedad en condominio sobre el predio rústico marcado con el número catastral **DIEZ MIL OCHOCIENTOS SETENTA Y UNO**, ubicado en la **LOCALIDAD** y **MUNICIPIO** de **CONKAL, YUCATÁN**, con una superficie de **COMÚN DE TERRENO DE MIL CIENTO NOVENTA Y NUEVE PUNTO SETENTA Y SEIS METROS CUADRADOS**, de figura irregular, que describe como sigue: partiendo del vértice del ángulo norte dirigiéndose hacia al noreste mide dieciséis metros; de aquí hacia al este en línea curva hacia afuera mide dos punto treinta y seis metros; de aquí hacia al sureste mide sesenta punto veinticinco metros; aquí hacia al sur en línea curva hacia afuera mide dos punto treinta y seis metros; de aquí hacia al suroeste mide dieciséis metros; de aquí hacia al oeste en línea curva hacia afuera mide dos punto treinta y seis metros; de aquí hacia al noroeste mide sesenta punto veinticinco metros y de aquí hacia al norte en línea curva hacia afuera hasta llegar al punto de partida, cerrando el perímetro que se describe mide dos punto treinta y seis metros, con las colindancias siguientes; al noroeste con uso común, al noreste con uso común, al sureste con uso común y al suroeste con uso común." -----

"ÁREA VERDE NÚMERO CUATRO del Condominio denominado **"MAHAL"**, constituido bajo el régimen de propiedad en condominio sobre el predio rústico marcado con el número catastral **DIEZ MIL OCHOCIENTOS SETENTA Y UNO**, ubicado en la **LOCALIDAD** y **MUNICIPIO** de **CONKAL, YUCATÁN**, con una superficie de **COMÚN DE TERRENO DE OCHOCIENTOS CUARENTA PUNTO QUINCE METROS CUADRADOS**, de figura irregular, que describe como sigue: partiendo del vértice del ángulo norte dirigiéndose hacia al noreste mide diez punto treinta y un metros; de aquí hacia al este en línea curva hacia afuera mide dos punto treinta y seis metros; de aquí hacia al sureste mide sesenta punto veinticinco metros; aquí hacia al sur en línea curva hacia afuera mide dos punto treinta y seis metros; de aquí hacia al suroeste mide diez punto treinta y un metros; de aquí hacia al oeste en línea curva hacia afuera mide dos punto treinta y seis metros; de aquí hacia al noroeste mide sesenta punto veinticinco metros y de aquí hacia al norte en línea curva hacia afuera hasta llegar al punto de partida, cerrando el perímetro que se describe mide dos punto treinta y seis metros, con las colindancias siguientes; al noroeste con uso común, al noreste con uso común, al sureste con uso común y al suroeste con uso común." -----

“ÁREA VERDE NÚMERO CINCO del Condominio denominado **“MAHAL”**, constituido bajo el régimen de propiedad en condominio sobre el predio rústico marcado con el número catastral **DIEZ MIL OCHOCIENTOS SETENTA Y UNO**, ubicado en la **LOCALIDAD** y **MUNICIPIO** de **CONKAL, YUCATÁN**, con una superficie de **COMÚN DE TERRENO DE OCHOCIENTOS CUARENTA PUNTO QUINCE METROS CUADRADOS**, de figura irregular, que describe como sigue: partiendo del vértice del ángulo norte dirigiéndose hacia al noreste mide diez punto treinta y un metros; de aquí hacia al este en línea curva hacia afuera mide dos punto treinta y seis metros; de aquí hacia al sureste mide sesenta punto veinticinco metros; aquí hacia al sur en línea curva hacia afuera mide dos punto treinta y seis metros; de aquí hacia al suroeste mide diez punto treinta y un metros; de aquí hacia al oeste en línea curva hacia afuera mide dos punto treinta y seis metros; de aquí hacia al noroeste mide sesenta punto veinticinco metros y de aquí hacia al norte en línea curva hacia afuera hasta llegar al punto de partida, cerrando el perímetro que se describe mide dos punto treinta y seis metros, con las colindancias siguientes; al noroeste con uso común, al noreste con uso común, al sureste con uso común y al suroeste con uso común.” -----

“ÁREA VERDE NÚMERO SEIS del Condominio denominado **“MAHAL”**, constituido bajo el régimen de propiedad en condominio sobre el predio rústico marcado con el número catastral **DIEZ MIL OCHOCIENTOS SETENTA Y UNO**, ubicado en la **LOCALIDAD** y **MUNICIPIO** de **CONKAL, YUCATÁN**, con una superficie de **COMÚN DE TERRENO DE DOS MIL CUATROCIENTOS NOVENTA PUNTO SETENTA Y CUATRO METROS CUADRADOS**, de figura irregular, que describe como sigue: partiendo del vértice del ángulo noroeste dirigiéndose hacia al noreste mide veintisiete punto setenta y nueve metros; de aquí hacia al sureste mide ochenta y nueve punto sesenta metros; de aquí hacia al suroeste mide veintisiete punto ochenta y un metros y de aquí hacia al noroeste hasta llegar al punto de partida, cerrando el perímetro que se describe mide ochenta y nueve punto sesenta metros, con las colindancias siguientes: al noroeste con lote doscientos nueve de nueva formación, al noreste con uso común, al sureste con lote doscientos noventa de nueva formación y al suroeste con camino de acceso.” -----

“ÁREA VERDE NÚMERO SIETE del Condominio denominado **“MAHAL”**, constituido bajo el régimen de propiedad en condominio sobre el predio rústico marcado con el número catastral **DIEZ MIL OCHOCIENTOS SETENTA Y UNO**, ubicado en la **LOCALIDAD** y **MUNICIPIO** de **CONKAL, YUCATÁN**, con una superficie de **COMÚN DE TERRENO DE SEISCIENTOS CINCUENTA PUNTO SETENTA Y NUEVE METROS CUADRADOS**, de figura irregular, que describe como sigue: partiendo del vértice del ángulo norte dirigiéndose hacia al noreste mide diez punto treinta y un metros; de aquí hacia al este en línea curva hacia afuera mide dos punto treinta y seis metros; de aquí hacia al sureste mide cuarenta y seis punto dieciocho metros; aquí hacia al sur en línea curva hacia afuera mide dos punto cuarenta metros; de aquí hacia al suroeste mide diez punto treinta y dos metros; de aquí hacia al oeste en línea curva hacia afuera mide dos punto treinta y un metros; de aquí hacia al noroeste mide cuarenta y cinco punto ochenta y siete metros y de aquí hacia al norte en línea curva hacia afuera hasta llegar al punto de partida, cerrando el perímetro que se describe mide dos punto treinta y seis metros, con las colindancias siguientes; al noroeste con uso común, al noreste con uso común, al sureste con uso común y al suroeste con uso común.” -----

ambos de nueva formación, al noreste con uso común, al sureste con uso común y al suroeste con uso común." -----

Estas área común conformado por áreas verdes, vialidad y área de servicio, se encuentran LIBRES DE GRAVAMEN. -----

----- UNIDADES DE PROPIEDAD EXCLUSIVA -----

--- OCTAVA. Son condominios y unidades de propiedad exclusiva los siguientes: -----

- 1.- "LOTE marcado con el número UNO del Condominio denominado "MAHAL", constituido bajo el régimen de propiedad en condominio sobre el predio rústico marcado con el número catastral DIEZ MIL OCHOCIENTOS SETENTA Y UNO, ubicado en la LOCALIDAD y MUNICIPIO de CONKAL, YUCATÁN, con una superficie de USO PRIVADO DE TERRENO DE TRESCIENTOS CINCO PUNTO OCHENTA Y SIETE METROS CUADRADOS y una superficie COMÚN DE TERRENO DE CIENTO SETENTA Y SEIS PUNTO TREINTA Y TRES METROS CUADRADOS, que mide once punto veintidós metros de frente por veinticinco metros en su mayor fondo, de figura irregular, que se describe como sigue: partiendo del vértice del ángulo Sureste del predio y dirigiéndose hacia el Suroeste, mide once metros veintidós centímetros que constituye su frente, de aquí al Noroeste, mide veinticinco metros, de aquí al Noreste, mide trece metros treinta centímetros y de aquí al Sureste hasta llegar al punto de partida, cerrando el perímetro que se describe, mide veinticuatro metros noventa y nueve centímetros y las colindancias siguientes: al Sureste, con uso común que constituye su frente, al Noroeste, con Lote treinta y ocho, de nueva formación, al Noreste, en parte con área verde uno de nueva formación y en parte con tablaje once mil ciento sesenta y al Suroeste, con lote dos, de nueva formación". Este lote tiene una cuota de participación de 0.23850% (cero punto veintitrés mil ochocientos cincuenta por ciento). -----
- 2.- "LOTE marcado con el número DOS del Condominio denominado "MAHAL", constituido bajo el régimen de propiedad en condominio sobre el predio rústico marcado con el número catastral DIEZ MIL OCHOCIENTOS SETENTA Y UNO, ubicado en la LOCALIDAD y MUNICIPIO de CONKAL, YUCATÁN, con una superficie de USO PRIVADO DE TERRENO DE TRESCIENTOS METROS CUADRADOS y una superficie COMÚN DE TERRENO DE CIENTO SETENTA Y DOS PUNTO NOVENTA Y CINCO METROS CUADRADOS, que mide doce metros de frente por veinticinco metros de fondo, de figura regular y las colindancias siguientes: al Sureste, con uso común, que constituye su frente, al Noroeste, con Lote treinta y siete, de nueva formación, al Noreste, con lote uno, de nueva formación y al Suroeste, con lote tres, de nueva formación". Este lote tiene una cuota de participación de 0.23392% (cero punto veintitrés mil trescientos noventa y dos por ciento). -----
- 3.- "LOTE marcado con el número TRES del Condominio denominado "MAHAL", constituido bajo el régimen de propiedad en condominio sobre el predio rústico marcado con el número catastral DIEZ MIL OCHOCIENTOS SETENTA Y UNO, ubicado en la LOCALIDAD y MUNICIPIO de CONKAL, YUCATÁN, con una superficie de USO PRIVADO DE TERRENO DE TRESCIENTOS METROS CUADRADOS y una superficie COMÚN DE TERRENO DE CIENTO SETENTA Y DOS PUNTO NOVENTA Y CINCO METROS CUADRADOS, que mide doce metros de frente por veinticinco metros de fondo, de figura regular y las colindancias siguientes: al Sureste, con uso común, que constituye su frente; al Noroeste, con Lote treinta y seis, de nueva formación; al Noreste, con lote dos, de nueva formación y al Suroeste, con lote cuatro, de nueva formación". Este lote tiene una cuota

de participación de 0.23392% (cero punto veintitrés mil trescientos noventa y dos por ciento). -----

4.- "LOTE marcado con el número CUATRO del Condominio denominado "MAHAL", constituido bajo el régimen de propiedad en condominio sobre el predio rústico marcado con el número catastral DIEZ MIL OCHOCIENTOS SETENTA Y UNO, ubicado en la LOCALIDAD y MUNICIPIO de CONKAL, YUCATÁN, con una superficie de USO PRIVADO DE TERRENO DE TRESCIENTOS METROS CUADRADOS y una superficie COMÚN DE TERRENO DE CIENTO SETENTA Y DOS PUNTO NOVENTA Y CINCO METROS CUADRADOS, que mide doce metros de frente por veinticinco metros de fondo, de figura regular y las colindancias siguientes: al Sureste, con uso común, que constituye su frente; al Noroeste, con Lote treinta y cinco, de nueva formación; al Noreste, con lote tres, de nueva formación y al Suroeste, con lote cinco, de nueva formación". Este lote tiene una cuota de participación de 0.23392% (cero punto veintitrés mil trescientos noventa y dos por ciento). -----

5.- "LOTE marcado con el número CINCO del Condominio denominado "MAHAL", constituido bajo el régimen de propiedad en condominio sobre el predio rústico marcado con el número catastral DIEZ MIL OCHOCIENTOS SETENTA Y UNO, ubicado en la LOCALIDAD y MUNICIPIO de CONKAL, YUCATÁN, con una superficie de USO PRIVADO DE TERRENO DE TRESCIENTOS METROS CUADRADOS y una superficie COMÚN DE TERRENO DE CIENTO SETENTA Y DOS PUNTO NOVENTA Y CINCO METROS CUADRADOS, que mide doce metros de frente por veinticinco metros de fondo, de figura regular y las colindancias siguientes: al Sureste, con uso común, que constituye su frente; al Noroeste, con Lote treinta y cuatro, de nueva formación; al Noreste, con lote cuatro, de nueva formación y al Suroeste, con lote seis, de nueva formación". Este lote tiene una cuota de participación de 0.23392% (cero punto veintitrés mil trescientos noventa y dos por ciento). -----

6.- "LOTE marcado con el número SEIS del Condominio denominado "MAHAL", constituido bajo el régimen de propiedad en condominio sobre el predio rústico marcado con el número catastral DIEZ MIL OCHOCIENTOS SETENTA Y UNO, ubicado en la LOCALIDAD y MUNICIPIO de CONKAL, YUCATÁN, con una superficie de USO PRIVADO DE TERRENO DE TRESCIENTOS METROS CUADRADOS y una superficie COMÚN DE TERRENO DE CIENTO SETENTA Y DOS PUNTO NOVENTA Y CINCO METROS CUADRADOS, que mide doce metros de frente por veinticinco metros de fondo, de figura regular y las colindancias siguientes: al Sureste, con uso común, que constituye su frente; al Noroeste, con Lote treinta y tres, de nueva formación; al Noreste, con lote cinco, de nueva formación y al Suroeste, con lote siete, de nueva formación". Este lote tiene una cuota de participación de 0.23392% (cero punto veintitrés mil trescientos noventa y dos por ciento). -----

7.- "LOTE marcado con el número SIETE del Condominio denominado "MAHAL", constituido bajo el régimen de propiedad en condominio sobre el predio rústico marcado con el número catastral DIEZ MIL OCHOCIENTOS SETENTA Y UNO, ubicado en la LOCALIDAD y MUNICIPIO de CONKAL, YUCATÁN, con una superficie de USO PRIVADO DE TERRENO DE TRESCIENTOS METROS CUADRADOS y una superficie COMÚN DE TERRENO DE CIENTO SETENTA Y DOS PUNTO NOVENTA Y CINCO METROS CUADRADOS, que mide doce metros de frente por veinticinco metros de fondo, de figura regular y las colindancias siguientes: al Sureste,

con uso común, que constituye su frente; al Noroeste, con Lote treinta y dos, de nueva formación; al Noreste, con lote seis, de nueva formación y al Suroeste, con lote ocho, de nueva formación". Este lote tiene una **cuota de participación de 0.23392% (cero punto veintitrés mil trescientos noventa y dos por ciento)**. -----

8.- "LOTE marcado con el número **OCHO** del Condominio denominado "MAHAL", constituido bajo el régimen de propiedad en condominio sobre el predio rústico marcado con el número catastral **DIEZ MIL OCHOCIENTOS SETENTA Y UNO**, ubicado en la **LOCALIDAD y MUNICIPIO de CONKAL, YUCATÁN**, con una superficie de **USO PRIVADO DE TERRENO DE TRESCIENTOS METROS CUADRADOS** y una superficie **COMÚN DE TERRENO DE CIENTO SETENTA Y DOS PUNTO NOVENTA Y CINCO METROS CUADRADOS**, que mide doce metros de frente por veinticinco metros de fondo, de figura regular y las colindancias siguientes: al Sureste, con uso común, que constituye su frente; al Noroeste, con Lote treinta y uno, de nueva formación; al Noreste, con lote siete, de nueva formación y al Suroeste, con lote nueve, de nueva formación". Este lote tiene una **cuota de participación de 0.23392% (cero punto veintitrés mil trescientos noventa y dos por ciento)**. -----

9.- "LOTE marcado con el número **NUEVE** del Condominio denominado "MAHAL", constituido bajo el régimen de propiedad en condominio sobre el predio rústico marcado con el número catastral **DIEZ MIL OCHOCIENTOS SETENTA Y UNO**, ubicado en la **LOCALIDAD y MUNICIPIO de CONKAL, YUCATÁN**, con una superficie de **USO PRIVADO DE TERRENO DE TRESCIENTOS METROS CUADRADOS** y una superficie **COMUN DE TERRENO DE CIENTO SETENTA Y DOS PUNTO NOVENTA Y CINCO METROS CUADRADOS**, que mide doce metros de frente por veinticinco metros de fondo, de figura regular y las colindancias siguientes: al Sureste, con uso común, que constituye su frente; al Noroeste, con Lote treinta, de nueva formación; al Noreste, con lote ocho, de nueva formación y al Suroeste, con lote diez, de nueva formación". Este lote tiene una **cuota de participación de 0.23392% (cero punto veintitrés mil trescientos noventa y dos por ciento)**. -----

10.- "LOTE marcado con el número **DIEZ** del Condominio denominado "MAHAL", constituido bajo el régimen de propiedad en condominio sobre el predio rústico marcado con el número catastral **DIEZ MIL OCHOCIENTOS SETENTA Y UNO**, ubicado en la **LOCALIDAD y MUNICIPIO de CONKAL, YUCATÁN**, con una superficie de **USO PRIVADO DE TERRENO DE TRESCIENTOS METROS CUADRADOS** y una superficie **COMÚN DE TERRENO DE CIENTO SETENTA Y DOS PUNTO NOVENTA Y CINCO METROS CUADRADOS**, que mide doce metros de frente por veinticinco metros de fondo, de figura regular y las colindancias siguientes: al Sureste, con uso común, que constituye su frente; al Noroeste, con Lote veintinueve, de nueva formación; al Noreste, con lote nueve, de nueva formación y al Suroeste, con lote once, de nueva formación". Este lote tiene una **cuota de participación de 0.23392% (cero punto veintitrés mil trescientos noventa y dos por ciento)**. -----

11.- "LOTE marcado con el número **ONCE** del Condominio denominado "MAHAL", constituido bajo el régimen de propiedad en condominio sobre el predio rústico marcado con el número catastral **DIEZ MIL OCHOCIENTOS SETENTA Y UNO**, ubicado en la **LOCALIDAD y MUNICIPIO de CONKAL, YUCATÁN**, con una superficie de **USO PRIVADO DE TERRENO DE TRESCIENTOS METROS CUADRADOS** y una superficie **COMÚN DE**

TERRENO DE CIENTO SETENTA Y DOS PUNTO NOVENTA Y CINCO METROS CUADRADOS, que mide doce metros de frente por veinticinco metros de fondo, de figura regular y las colindancias siguientes: al Sureste, con uso común, que constituye su frente; al Noroeste, con Lote veintiocho, de nueva formación; al Noreste, con lote diez, de nueva formación y al Suroeste, con lote doce, de nueva formación". Este lote tiene una **cuota de participación de 0.23392% (cero punto veintitrés mil trescientos noventa y dos por ciento)**. -----

12.- "LOTE marcado con el número DOCE del Condominio denominado "**MAHAL**", constituido bajo el régimen de propiedad en condominio sobre el predio rústico marcado con el número catastral **DIEZ MIL OCHOCIENTOS SETENTA Y UNO**, ubicado en la **LOCALIDAD y MUNICIPIO de CONKAL, YUCATÁN**, con una superficie de **USO PRIVADO DE TERRENO DE TRESCIENTOS METROS CUADRADOS** y una superficie **COMÚN DE TERRENO DE CIENTO SETENTA Y DOS PUNTO NOVENTA Y CINCO METROS CUADRADOS**, que mide doce metros de frente por veinticinco metros de fondo, de figura regular y las colindancias siguientes: al Sureste, con uso común, que constituye su frente; al Noroeste, con Lote veintisiete, de nueva formación; al Noreste, con lote once, de nueva formación y al Suroeste, con lote trece, de nueva formación". Este lote tiene una **cuota de participación de 0.23392% (cero punto veintitrés mil trescientos noventa y dos por ciento)**. -----

13.- "LOTE marcado con el número TRECE del Condominio denominado "**MAHAL**", constituido bajo el régimen de propiedad en condominio sobre el predio rústico marcado con el número catastral **DIEZ MIL OCHOCIENTOS SETENTA Y UNO**, ubicado en la **LOCALIDAD y MUNICIPIO de CONKAL, YUCATÁN**, con una superficie de **USO PRIVADO DE TERRENO DE TRESCIENTOS METROS CUADRADOS** y una superficie **COMÚN DE TERRENO DE CIENTO SETENTA Y DOS PUNTO NOVENTA Y CINCO METROS CUADRADOS**, que mide doce metros de frente por veinticinco metros de fondo, de figura regular y las colindancias siguientes: al Sureste, con uso común, que constituye su frente; al Noroeste, con Lote veintiséis, de nueva formación; al Noreste, con lote doce, de nueva formación y al Suroeste, con lote catorce, de nueva formación". Este lote tiene una **cuota de participación de 0.23392% (cero punto veintitrés mil trescientos noventa y dos por ciento)**. -----

14.- "LOTE marcado con el número CATORCE del Condominio denominado "**MAHAL**", constituido bajo el régimen de propiedad en condominio sobre el predio rústico marcado con el número catastral **DIEZ MIL OCHOCIENTOS SETENTA Y UNO**, ubicado en la **LOCALIDAD y MUNICIPIO de CONKAL, YUCATÁN**, con una superficie de **USO PRIVADO DE TERRENO DE TRESCIENTOS METROS CUADRADOS** y una superficie **COMÚN DE TERRENO DE CIENTO SETENTA Y DOS PUNTO NOVENTA Y CINCO METROS CUADRADOS**, que mide doce metros de frente por veinticinco metros de fondo, de figura regular y las colindancias siguientes: al Sureste, con uso común, que constituye su frente; al Noroeste, con Lote veinticinco, de nueva formación; al Noreste, con lote trece, de nueva formación y al Suroeste, con lote quince, de nueva formación". Este lote tiene una **cuota de participación de 0.23392% (cero punto veintitrés mil trescientos noventa y dos por ciento)**. -----

15.- "LOTE marcado con el número QUINCE del Condominio denominado "**MAHAL**", constituido bajo el régimen de propiedad en condominio sobre el predio rústico marcado con el número catastral **DIEZ MIL OCHOCIENTOS**

SETENTA Y UNO, ubicado en la **LOCALIDAD y MUNICIPIO de CONKAL, YUCATÁN**, con una superficie de **USO PRIVADO DE TERRENO DE TRESCIENTOS METROS CUADRADOS** y una superficie **COMÚN DE TERRENO DE CIENTO SETENTA Y DOS PUNTO NOVENTA Y CINCO METROS CUADRADOS**, que mide doce metros de frente por veinticinco metros de fondo, de figura regular y las colindancias siguientes: al Sureste, con uso común, que constituye su frente; al Noroeste, con Lote veinticuatro, de nueva formación; al Noreste, con lote catorce, de nueva formación y al Suroeste, con lote dieciséis, de nueva formación". Este lote tiene una **cuota de participación de 0.23392% (cero punto veintitrés mil trescientos noventa y dos por ciento)**. -----

16.- "LOTE marcado con el número DIECISÉIS del Condominio denominado **"MAHAL"**, constituido bajo el régimen de propiedad en condominio sobre el predio rústico marcado con el número catastral **DIEZ MIL OCHOCIENTOS SETENTA Y UNO**, ubicado en la **LOCALIDAD y MUNICIPIO de CONKAL, YUCATÁN**, con una superficie de **USO PRIVADO DE TERRENO DE TRESCIENTOS METROS CUADRADOS** y una superficie **COMÚN DE TERRENO DE CIENTO SETENTA Y DOS PUNTO NOVENTA Y CINCO METROS CUADRADOS**, que mide doce metros de frente por veinticinco metros de fondo, de figura regular y las colindancias siguientes: al Sureste, con uso común, que constituye su frente; al Noroeste, con Lote veintitrés, de nueva formación; al Noreste, con lote quince, de nueva formación y al Suroeste, con lote diecisiete, de nueva formación". Este lote tiene una **cuota de participación de 0.23392% (cero punto veintitrés mil trescientos noventa y dos por ciento)**. -----

17.- "LOTE marcado con el número DIECISIETE del Condominio denominado **"MAHAL"**, constituido bajo el régimen de propiedad en condominio sobre el predio rústico marcado con el número catastral **DIEZ MIL OCHOCIENTOS SETENTA Y UNO**, ubicado en la **LOCALIDAD y MUNICIPIO de CONKAL, YUCATÁN**, con una superficie de **USO PRIVADO DE TERRENO DE TRESCIENTOS METROS CUADRADOS** y una superficie **COMUN DE TERRENO DE CIENTO SETENTA Y DOS PUNTO NOVENTA Y CINCO METROS CUADRADOS**, que mide doce metros de frente por veinticinco metros de fondo, de figura regular y las colindancias siguientes: al Sureste, con uso común, que constituye su frente; al Noroeste, con Lote veintidós, de nueva formación; al Noreste, con lote dieciséis, de nueva formación y al Suroeste, con lote dieciocho, de nueva formación". Este lote tiene una **cuota de participación de 0.23392% (cero punto veintitrés mil trescientos noventa y dos por ciento)**. -----

18.- "LOTE marcado con el número DIECIOCHO del Condominio denominado **"MAHAL"**, constituido bajo el régimen de propiedad en condominio sobre el predio rústico marcado con el número catastral **DIEZ MIL OCHOCIENTOS SETENTA Y UNO**, ubicado en la **LOCALIDAD y MUNICIPIO de CONKAL, YUCATÁN**, con una superficie de **USO PRIVADO DE TERRENO DE TRESCIENTOS METROS CUADRADOS** y una superficie **COMÚN DE TERRENO DE CIENTO SETENTA Y DOS PUNTO NOVENTA Y CINCO METROS CUADRADOS**, que mide doce metros de frente por veinticinco metros de fondo, de figura regular y las colindancias siguientes: al Sureste, con uso común, que constituye su frente; al Noroeste, con Lote veintiuno, de nueva formación; al Noreste, con lote diecisiete, de nueva formación y al Suroeste, con lote diecinueve, de nueva formación". Este lote tiene una **cuota de participación de 0.23392% (cero punto veintitrés mil trescientos noventa y dos por ciento)**. -----

19.- "LOTE marcado con el número DIECINUEVE del Condominio denominado "MAHAL", constituido bajo el régimen de propiedad en condominio sobre el predio rústico marcado con el número catastral DIEZ MIL OCHOCIENTOS SETENTA Y UNO, ubicado en la LOCALIDAD y MUNICIPIO de CONKAL, YUCATÁN, con una superficie de USO PRIVADO DE TERRENO DE CUATROCIENTOS TRES PUNTO VEINTINUEVE METROS CUADRADOS y una superficie COMÚN DE TERRENO DE DOSCIENTOS TREINTA Y DOS PUNTO CUARENTA Y NUEVE METROS CUADRADOS, que mide doce punto setenta y cuatro metros mas cinco punto cincuenta metros de frente por veinticinco metros en su mayor fondo, de figura irregular que se describe como sigue: partiendo del vértice del ángulo Sureste del predio y dirigiéndose hacia el Suroeste, mide doce metros setenta y cuatro centímetros; de este punto en línea curva hacia afuera con dirección al Oeste mide cinco metros cincuenta centímetros constituyendo estas dos medidas su frente; de aquí al Noroeste, mide veintiún metros cincuenta centímetros; de aquí al Noreste, mide dieciséis metros veinticuatro centímetros y de aquí al Sureste hasta llegar al punto de partida, cerrando el perímetro que se describe, mide veinticinco metros y las colindancias siguientes: al Sureste, con uso común que constituye su frente; al Noroeste, con lote veinte, de nueva formación; al Noreste, con lote dieciocho, de nueva formación y al Suroeste, con uso común". Este lote tiene una cuota de participación de 0.31446% (cero punto treinta y un mil cuatrocientos cuarenta y seis por ciento). -----

20.- "LOTE marcado con el número VEINTE del Condominio denominado "MAHAL", constituido bajo el régimen de propiedad en condominio sobre el predio rústico marcado con el número catastral DIEZ MIL OCHOCIENTOS SETENTA Y UNO, ubicado en la LOCALIDAD y MUNICIPIO de CONKAL, YUCATÁN, con una superficie de USO PRIVADO DE TERRENO DE CUATROCIENTOS TRES PUNTO VEINTINUEVE METROS CUADRADOS y una superficie COMÚN DE TERRENO DE DOSCIENTOS TREINTA Y DOS PUNTO CUARENTA Y NUEVE METROS CUADRADOS, que mide doce punto setenta y cuatro metros mas cinco punto cincuenta metros de frente por veinticinco metros en su mayor fondo, de figura irregular que se describe como sigue: partiendo del vértice del ángulo Noroeste del predio en línea curva hacia afuera dirigiéndose hacia el Norte mide cinco metros cincuenta centímetros; de aquí al Noreste, mide doce metros setenta y cuatro centímetros constituyendo estas dos medidas su frente; de aquí al Sureste, mide veinticinco metros; de aquí al Suroeste, mide dieciséis metros veinticuatro centímetros y de aquí al Noroeste hasta llegar al punto de partida, cerrando el perímetro que se describe, mide veintiún metros cincuenta centímetros y las colindancias siguientes: al Noroeste, con uso común que constituye su frente; al Sureste, con lote diecinueve, de nueva formación; al Suroeste, con uso común y al Noreste, con lote veintiuno, de nueva formación". Este lote tiene una cuota de participación de 0.31446% (cero punto treinta y un mil cuatrocientos cuarenta y seis por ciento). -

21.- "LOTE marcado con el número VEINTIUNO del Condominio denominado "MAHAL", constituido bajo el régimen de propiedad en condominio sobre el predio rústico marcado con el número catastral DIEZ MIL OCHOCIENTOS SETENTA Y UNO, ubicado en la LOCALIDAD y MUNICIPIO de CONKAL, YUCATÁN, con una superficie de USO PRIVADO DE TERRENO DE TRECIENTOS METROS CUADRADOS y una superficie COMÚN DE TERRENO DE CIENTO SETENTA Y DOS PUNTO NOVENTA Y CINCO METROS CUADRADOS, que mide doce metros de frente por

veinticinco metros de fondo, de figura regular y las colindancias siguientes: al Noroeste, con uso común, que constituye su frente; al Sureste, con Lote dieciocho, de nueva formación; al Suroeste, con lote veinte, de nueva formación y al Noreste, con lote veintidós, de nueva formación". Este lote tiene una cuota de participación de 0.23392% (cero punto veintitrés mil trescientos noventa y dos por ciento). -----

22.- "LOTE marcado con el número VEINTIDÓS del Condominio denominado "MAHAL", constituido bajo el régimen de propiedad en condominio sobre el predio rústico marcado con el número catastral DIEZ MIL OCHOCIENTOS SETENTA Y UNO, ubicado en la LOCALIDAD y MUNICIPIO de CONKAL, YUCATÁN, con una superficie de USO PRIVADO DE TERRENO DE TRESCIENTOS METROS CUADRADOS y una superficie COMÚN DE TERRENO DE CIENTO SETENTA Y DOS PUNTO NOVENTA Y CINCO METROS CUADRADOS, que mide doce metros de frente por veinticinco metros de fondo, de figura regular y las colindancias siguientes: al Noroeste, con uso común, que constituye su frente; al Sureste, con Lote diecisiete, de nueva formación; al Suroeste, con lote veintiuno, de nueva formación y al Noreste, con lote veintitrés, de nueva formación". Este lote tiene una cuota de participación de 0.23392% (cero punto veintitrés mil trescientos noventa y dos por ciento). -----

23.- "LOTE marcado con el número VEINTITRÉS del Condominio denominado "MAHAL", constituido bajo el régimen de propiedad en condominio sobre el predio rústico marcado con el número catastral DIEZ MIL OCHOCIENTOS SETENTA Y UNO, ubicado en la LOCALIDAD y MUNICIPIO de CONKAL, YUCATÁN, con una superficie de USO PRIVADO DE TERRENO DE TRESCIENTOS METROS CUADRADOS y una superficie COMÚN DE TERRENO DE CIENTO SETENTA Y DOS PUNTO NOVENTA Y CINCO METROS CUADRADOS, que mide doce metros de frente por veinticinco metros de fondo, de figura regular y las colindancias siguientes: al Noroeste, con uso común, que constituye su frente; al Sureste, con Lote dieciséis, de nueva formación; al Suroeste, con lote veintidós, de nueva formación y al Noreste, con lote veinticuatro, de nueva formación". Este lote tiene una cuota de participación de 0.23392% (cero punto veintitrés mil trescientos noventa y dos por ciento). -----

24.- "LOTE marcado con el número VEINTICUATRO del Condominio denominado "MAHAL", constituido bajo el régimen de propiedad en condominio sobre el predio rústico marcado con el número catastral DIEZ MIL OCHOCIENTOS SETENTA Y UNO, ubicado en la LOCALIDAD y MUNICIPIO de CONKAL, YUCATÁN, con una superficie de USO PRIVADO DE TERRENO DE TRESCIENTOS METROS CUADRADOS y una superficie COMÚN DE TERRENO DE CIENTO SETENTA Y DOS PUNTO NOVENTA Y CINCO METROS CUADRADOS, que mide doce metros de frente por veinticinco metros de fondo, de figura regular y las colindancias siguientes: al Noroeste, con uso común, que constituye su frente; al Sureste, con Lote quince, de nueva formación; al Suroeste, con lote veintitrés, de nueva formación y al Noreste, con lote veinticinco, de nueva formación". Este lote tiene una cuota de participación de 0.23392% (cero punto veintitrés mil trescientos noventa y dos por ciento). -----

25.- "LOTE marcado con el número VEINTICINCO del Condominio denominado "MAHAL", constituido bajo el régimen de propiedad en condominio sobre el predio rústico marcado con el número catastral DIEZ MIL OCHOCIENTOS SETENTA Y UNO, ubicado en la LOCALIDAD y MUNICIPIO de CONKAL, YUCATÁN, con una superficie de USO PRIVADO

DE TERRENO DE TRESCIENTOS METROS CUADRADOS y una superficie **COMÚN DE TERRENO DE CIENTO SETENTA Y DOS PUNTO NOVENTA Y CINCO METROS CUADRADOS**, que mide doce metros de frente por veinticinco metros de fondo, de figura regular y las colindancias siguientes: al Noroeste, con uso común, que constituye su frente; al Sureste, con Lote catorce, de nueva formación; al Suroeste, con lote veinticuatro, de nueva formación y al Noreste, con lote veintiséis, de nueva formación". Este lote tiene una **cuota de participación de 0.23392% (cero punto veintitrés mil trescientos noventa y dos por ciento)**. -----

26.- "LOTE marcado con el número VEINTISÉIS del Condominio denominado **"MAHAL"**, constituido bajo el régimen de propiedad en condominio sobre el predio rústico marcado con el número catastral **DIEZ MIL OCHOCIENTOS SETENTA Y UNO**, ubicado en la **LOCALIDAD** y **MUNICIPIO** de **CONKAL, YUCATÁN**, con una superficie de **USO PRIVADO DE TERRENO DE TRESCIENTOS METROS CUADRADOS** y una superficie **COMÚN DE TERRENO DE CIENTO SETENTA Y DOS PUNTO NOVENTA Y CINCO METROS CUADRADOS**, que mide doce metros de frente por veinticinco metros de fondo, de figura regular y las colindancias siguientes: al Noroeste, con uso común, que constituye su frente; al Sureste, con Lote trece, de nueva formación; al Suroeste, con lote veinticinco, de nueva formación y al Noreste, con lote veintisiete, de nueva formación". Este lote tiene una **cuota de participación de 0.23392% (cero punto veintitrés mil trescientos noventa y dos por ciento)**. -----

27.- "LOTE marcado con el número VEINTISIETE del Condominio denominado **"MAHAL"**, constituido bajo el régimen de propiedad en condominio sobre el predio rústico marcado con el número catastral **DIEZ MIL OCHOCIENTOS SETENTA Y UNO**, ubicado en la **LOCALIDAD** y **MUNICIPIO** de **CONKAL, YUCATÁN**, con una superficie de **USO PRIVADO DE TERRENO DE TRESCIENTOS METROS CUADRADOS** y una superficie **COMÚN DE TERRENO DE CIENTO SETENTA Y DOS PUNTO NOVENTA Y CINCO METROS CUADRADOS**, que mide doce metros de frente por veinticinco metros de fondo, de figura regular y las colindancias siguientes: al Noroeste, con uso común, que constituye su frente; al Sureste, con Lote doce, de nueva formación; al Suroeste, con lote veintiséis, de nueva formación y al Noreste, con lote veintiocho, de nueva formación". Este lote tiene una **cuota de participación de 0.23392% (cero punto veintitrés mil trescientos noventa y dos por ciento)**. -----

28.- "LOTE marcado con el número VEINTIOCHO del Condominio denominado **"MAHAL"**, constituido bajo el régimen de propiedad en condominio sobre el predio rústico marcado con el número catastral **DIEZ MIL OCHOCIENTOS SETENTA Y UNO**, ubicado en la **LOCALIDAD** y **MUNICIPIO** de **CONKAL, YUCATÁN**, con una superficie de **USO PRIVADO DE TERRENO DE TRESCIENTOS METROS CUADRADOS** y una superficie **COMÚN DE TERRENO DE CIENTO SETENTA Y DOS PUNTO NOVENTA Y CINCO METROS CUADRADOS**, que mide doce metros de frente por veinticinco metros de fondo, de figura regular y las colindancias siguientes: al Noroeste, con uso común, que constituye su frente; al Sureste, con Lote once, de nueva formación; al Suroeste, con lote veintisiete, de nueva formación y al Noreste, con lote veintinueve, de nueva formación". Este lote tiene una **cuota de participación de 0.23392% (cero punto veintitrés mil trescientos noventa y dos por ciento)**. -----

29.- "LOTE marcado con el número VEINTINUEVE del Condominio denominado **"MAHAL"**, constituido bajo el régimen de propiedad en

condominio sobre el predio rústico marcado con el número catastral **DIEZ MIL OCHOCIENTOS SETENTA Y UNO**, ubicado en la **LOCALIDAD y MUNICIPIO de CONKAL, YUCATÁN**, con una superficie de **USO PRIVADO DE TERRENO DE TRESCIENTOS METROS CUADRADOS** y una superficie **COMÚN DE TERRENO DE CIENTO SETENTA Y DOS PUNTO NOVENTA Y CINCO METROS CUADRADOS**, que mide doce metros de frente por veinticinco metros de fondo, de figura regular y las colindancias siguientes: al Noroeste, con uso común, que constituye su frente; al Sureste, con Lote diez, de nueva formación; al Suroeste, con lote veintiocho, de nueva formación y al Noreste, con lote treinta, de nueva formación". Este lote tiene una cuota de participación de **0.23392% (cero punto veintitrés mil trescientos noventa y dos por ciento)**. -----

30.- "LOTE marcado con el número TREINTA del Condominio denominado **"MAHAL"**, constituido bajo el régimen de propiedad en condominio sobre el predio rústico marcado con el número catastral **DIEZ MIL OCHOCIENTOS SETENTA Y UNO**, ubicado en la **LOCALIDAD y MUNICIPIO de CONKAL, YUCATÁN**, con una superficie de **USO PRIVADO DE TERRENO DE TRESCIENTOS METROS CUADRADOS** y una superficie **COMÚN DE TERRENO DE CIENTO SETENTA Y DOS PUNTO NOVENTA Y CINCO METROS CUADRADOS**, que mide doce metros de frente por veinticinco metros de fondo, de figura regular y las colindancias siguientes: al Noroeste, con uso común, que constituye su frente; al Sureste, con Lote nueve, de nueva formación; al Suroeste, con lote veintinueve, de nueva formación y al Noreste, con lote treinta y uno, de nueva formación". Este lote tiene una cuota de participación de **0.23392% (cero punto veintitrés mil trescientos noventa y dos por ciento)**. -----

31.- "LOTE marcado con el número TREINTA Y UNO del Condominio denominado **"MAHAL"**, constituido bajo el régimen de propiedad en condominio sobre el predio rústico marcado con el número catastral **DIEZ MIL OCHOCIENTOS SETENTA Y UNO**, ubicado en la **LOCALIDAD y MUNICIPIO de CONKAL, YUCATÁN**, con una superficie de **USO PRIVADO DE TERRENO DE TRESCIENTOS METROS CUADRADOS** y una superficie **COMÚN DE TERRENO DE CIENTO SETENTA Y DOS PUNTO NOVENTA Y CINCO METROS CUADRADOS**, que mide doce metros de frente por veinticinco metros de fondo, de figura regular y las colindancias siguientes: al Noroeste, con uso común, que constituye su frente; al Sureste, con Lote ocho, de nueva formación; al Suroeste, con lote treinta, de nueva formación y al Noreste, con lote treinta y dos, de nueva formación". Este lote tiene una cuota de participación de **0.23392% (cero punto veintitrés mil trescientos noventa y dos por ciento)**. -----

32.- "LOTE marcado con el número TREINTA Y DOS del Condominio denominado **"MAHAL"**, constituido bajo el régimen de propiedad en condominio sobre el predio rústico marcado con el número catastral **DIEZ MIL OCHOCIENTOS SETENTA Y UNO**, ubicado en la **LOCALIDAD y MUNICIPIO de CONKAL, YUCATÁN**, con una superficie de **USO PRIVADO DE TERRENO DE TRESCIENTOS METROS CUADRADOS** y una superficie **COMÚN DE TERRENO DE CIENTO SETENTA Y DOS PUNTO NOVENTA Y CINCO METROS CUADRADOS**, que mide doce metros de frente por veinticinco metros de fondo, de figura regular y las colindancias siguientes: al Noroeste, con uso común, que constituye su frente; al Sureste, con Lote siete, de nueva formación; al Suroeste, con lote treinta y uno, de nueva formación y al Noreste, con lote treinta y tres, de nueva formación". Este lote tiene una cuota de participación de **0.23392% (cero punto veintitrés**

mil trescientos noventa y dos por ciento). -----

33.- "LOTE marcado con el número TREINTA Y TRES del Condominio denominado "MAHAL", constituido bajo el régimen de propiedad en condominio sobre el predio rústico marcado con el número catastral DIEZ MIL OCHOCIENTOS SETENTA Y UNO, ubicado en la LOCALIDAD y MUNICIPIO de CONKAL, YUCATÁN, con una superficie de USO PRIVADO DE TERRENO DE TRESCIENTOS METROS CUADRADOS y una superficie COMÚN DE TERRENO DE CIENTO SETENTA Y DOS PUNTO NOVENTA Y CINCO METROS CUADRADOS, que mide doce metros de frente por veinticinco metros de fondo, de figura regular y las colindancias siguientes: al Noroeste, con uso común, que constituye su frente; al Sureste, con Lote seis, de nueva formación; al Suroeste, con lote treinta y dos, de nueva formación y al Noreste, con lote treinta y cuatro, de nueva formación". Este lote tiene una cuota de participación de 0.23392% (cero punto veintitrés mil trescientos noventa y dos por ciento). -----

34.- "LOTE marcado con el número TREINTA Y CUATRO del Condominio denominado "MAHAL", constituido bajo el régimen de propiedad en condominio sobre el predio rústico marcado con el número catastral DIEZ MIL OCHOCIENTOS SETENTA Y UNO, ubicado en la LOCALIDAD y MUNICIPIO de CONKAL, YUCATÁN, con una superficie de USO PRIVADO DE TERRENO DE TRESCIENTOS METROS CUADRADOS y una superficie COMÚN DE TERRENO DE CIENTO SETENTA Y DOS PUNTO NOVENTA Y CINCO METROS CUADRADOS, que mide doce metros de frente por veinticinco metros de fondo, de figura regular y las colindancias siguientes: al Noroeste, con uso común, que constituye su frente; al Sureste, con Lote cinco, de nueva formación; al Suroeste, con lote treinta y tres, de nueva formación y al Noreste, con lote treinta y cinco, de nueva formación". Este lote tiene una cuota de participación de 0.23392% (cero punto veintitrés mil trescientos noventa y dos por ciento). -----

35.- "LOTE marcado con el número TREINTA Y CINCO del Condominio denominado "MAHAL", constituido bajo el régimen de propiedad en condominio sobre el predio rústico marcado con el número catastral DIEZ MIL OCHOCIENTOS SETENTA Y UNO, ubicado en la LOCALIDAD y MUNICIPIO de CONKAL, YUCATÁN, con una superficie de USO PRIVADO DE TERRENO DE TRESCIENTOS METROS CUADRADOS y una superficie COMUN DE TERRENO DE CIENTO SETENTA Y DOS PUNTO NOVENTA Y CINCO METROS CUADRADOS, que mide doce metros de frente por veinticinco metros de fondo, de figura regular y las colindancias siguientes: al Noroeste, con uso común, que constituye su frente; al Sureste, con Lote cuatro, de nueva formación; al Suroeste, con lote treinta y cuatro, de nueva formación y al Noreste, con lote treinta y seis, de nueva formación". Este lote tiene una cuota de participación de 0.23392% (cero punto veintitrés mil trescientos noventa y dos por ciento). -----

36.- "LOTE marcado con el número TREINTA Y SEIS del Condominio denominado "MAHAL", constituido bajo el régimen de propiedad en condominio sobre el predio rústico marcado con el número catastral DIEZ MIL OCHOCIENTOS SETENTA Y UNO, ubicado en la LOCALIDAD y MUNICIPIO de CONKAL, YUCATÁN, con una superficie de USO PRIVADO DE TERRENO DE TRESCIENTOS METROS CUADRADOS y una superficie COMÚN DE TERRENO DE CIENTO SETENTA Y DOS PUNTO NOVENTA Y CINCO METROS CUADRADOS, que mide doce metros de frente por veinticinco metros de fondo, de figura regular y las colindancias siguientes: al Noroeste, con uso común, que constituye su frente; al Sureste, con Lote

tres, de nueva formación; al Suroeste, con lote treinta y cinco, de nueva formación y al Noreste, con lote treinta y siete, de nueva formación". Este lote tiene una cuota de participación de 0.23392% (cero punto veintitrés mil trescientos noventa y dos por ciento). -----

37.- "LOTE marcado con el número TREINTA Y SIETE del Condominio denominado "MAHAL", constituido bajo el régimen de propiedad en condominio sobre el predio rústico marcado con el número catastral DIEZ MIL OCHOCIENTOS SETENTA Y UNO, ubicado en la LOCALIDAD y MUNICIPIO de CONKAL, YUCATÁN, con una superficie de USO PRIVADO DE TERRENO DE TRESCIENTOS METROS CUADRADOS y una superficie COMÚN DE TERRENO DE CIENTO SETENTA Y DOS PUNTO NOVENTA Y CINCO METROS CUADRADOS, que mide doce metros de frente por veinticinco metros de fondo, de figura regular y las colindancias siguientes: al Noroeste, con uso común, que constituye su frente; al Sureste, con Lote dos, de nueva formación; al Suroeste, con lote treinta y seis, de nueva formación y al Noreste, con lote treinta y ocho, de nueva formación". Este lote tiene una cuota de participación de 0.23392% (cero punto veintitrés mil trescientos noventa y dos por ciento). -----

38.- "LOTE marcado con el número TREINTA Y OCHO del Condominio denominado "MAHAL", constituido bajo el régimen de propiedad en condominio sobre el predio rústico marcado con el número catastral DIEZ MIL OCHOCIENTOS SETENTA Y UNO, ubicado en la LOCALIDAD y MUNICIPIO de CONKAL, YUCATÁN, con una superficie de USO PRIVADO DE TERRENO DE TRESCIENTOS CINCUENTA Y NUEVE PUNTO TREINTA Y DOS METROS CUADRADOS y una superficie COMÚN DE TERRENO DE DOSCIENTOS SIETE PUNTO CATORCE METROS CUADRADOS, que mide quince punto treinta y nueve metros de frente por veinticinco punto diecinueve metros en su mayor fondo, de figura irregular que se describe como sigue: partiendo del vértice del ángulo Noroeste del predio y dirigiéndose hacia el Noreste, mide quince metros treinta y nueve centímetros que constituye su frente; de aquí al Sureste, mide veinticinco metros diecinueve centímetros; de aquí al Suroeste, mide trece metros treinta centímetros y de aquí al Noroeste hasta llegar al punto de partida, cerrando el perímetro que se describe, mide veinticinco metros y las colindancias siguientes: al Noroeste, con uso común que constituye su frente; al Sureste, con Lote uno, de nueva formación; al Suroeste, con Lote treinta y siete, de nueva formación y al Noreste, con el tablaje once mil ciento sesenta, de nueva formación". Este lote tiene una cuota de participación de 0.28018% (cero punto veintiocho mil dieciocho por ciento). -----

39.- "LOTE marcado con el número TREINTA Y NUEVE del Condominio denominado "MAHAL", constituido bajo el régimen de propiedad en condominio sobre el predio rústico marcado con el número catastral DIEZ MIL OCHOCIENTOS SETENTA Y UNO, ubicado en la LOCALIDAD y MUNICIPIO de CONKAL, YUCATÁN, con una superficie de USO PRIVADO DE TERRENO DE DOSCIENTOS VEINTICUATRO PUNTO SETENTA Y TRES METROS CUADRADOS y una superficie COMÚN DE TERRENO DE CIENTO VEINTINUEVE PUNTO CINCUENTA Y CINCO METROS CUADRADOS, que mide diez punto veintisiete metros de frente por veintitrés punto noventa metros en su mayor fondo, de figura irregular que se describe como sigue: partiendo del vértice del ángulo Suroeste del predio y dirigiéndose hacia el Noroeste, mide diez metros veintisiete centímetros, que constituye su frente; de aquí al Noreste, mide veintitrés metros setenta y siete centímetros; de

aquí al Sureste, mide ocho metros sesenta y un centímetros y de aquí al Suroeste hasta llegar al punto de partida, cerrando el perímetro que se describe, mide veintitrés metros noventa centímetros y las colindancias siguientes: al Suroeste, con uso común que constituye su frente; al Noreste, con uso común; al Sureste, con el tablaje once mil ciento sesenta, de nueva formación y al Noroeste, con Lote cuarenta, de nueva formación". Este lote tiene una **cuota de participación de 0.17523% (cero punto diecisiete mil quinientos veintitrés por ciento)**. -----

40.- "LOTE marcado con el número CUARENTA del Condominio denominado "MAHAL", constituido bajo el régimen de propiedad en condominio sobre el predio rústico marcado con el número catastral DIEZ MIL OCHOCIENTOS SETENTA Y UNO, ubicado en la LOCALIDAD y MUNICIPIO de CONKAL, YUCATÁN, con una superficie de USO PRIVADO DE TERRENO DE CIENTO OCHENTA Y NUEVE PUNTO NOVENTA Y SEIS METROS CUADRADOS y una superficie COMÚN DE TERRENO DE CIENTO NUEVE PUNTO CINCUENTA Y UN METROS CUADRADOS, que mide ocho metros de frente por veintitrés punto setenta y siete metros en su mayor fondo, de figura irregular que se describe como sigue: partiendo del vértice del ángulo Suroeste del predio y dirigiéndose hacia el Noroeste, mide ocho metros que constituye su frente; de aquí al Noreste, mide veintitrés metros setenta y dos centímetros; de aquí al Sureste, mide ocho metros y de aquí al Suroeste hasta llegar al punto de partida, cerrando el perímetro que se describe, mide veintitrés metros setenta y siete centímetros y las colindancias siguientes: al Suroeste, con uso común que constituye su frente; al Noreste, con uso común; al Sureste, con Lote treinta y nueve, de nueva formación y al Noroeste, con Lote cuarenta y uno, de nueva formación, de nueva formación". Este lote tiene una **cuota de participación de 0.14812% (cero punto catorce mil ochocientos doce por ciento). -----**

41.- "LOTE marcado con el número CUARENTA Y UNO del Condominio denominado "MAHAL", constituido bajo el régimen de propiedad en condominio sobre el predio rústico marcado con el número catastral DIEZ MIL OCHOCIENTOS SETENTA Y UNO, ubicado en la LOCALIDAD y MUNICIPIO de CONKAL, YUCATÁN, con una superficie de USO PRIVADO DE TERRENO DE CIENTO OCHENTA Y NUEVE PUNTO CUARENTA Y NUEVE METROS CUADRADOS y una superficie COMÚN DE TERRENO DE CIENTO NUEVE PUNTO VEINTICUATRO METROS CUADRADOS, que mide ocho metros de frente por veintitrés punto setenta y dos metros en su mayor fondo, de figura irregular que se describe como sigue: partiendo del vértice del ángulo Suroeste del predio y dirigiéndose hacia el Noroeste, mide ocho metros que constituye su frente; de aquí al Noreste, mide veintitrés metros sesenta y seis centímetros; de aquí al Sureste, mide ocho metros y de aquí al Suroeste hasta llegar al punto de partida, cerrando el perímetro que se describe, mide veintitrés metros setenta y dos centímetros y las colindancias siguientes: al Suroeste, con uso común que constituye su frente; al Noreste, con uso común; al Sureste, con lote cuarenta, de nueva formación y al Noroeste, con lote cuarenta y dos, de nueva formación". Este lote tiene una **cuota de participación de 0.14775% (cero punto catorce mil setecientos setenta y cinco por ciento). -----**

42.- "LOTE marcado con el número CUARENTA Y DOS del Condominio denominado "MAHAL", constituido bajo el régimen de propiedad en condominio sobre el predio rústico marcado con el número catastral DIEZ MIL OCHOCIENTOS SETENTA Y UNO, ubicado en la LOCALIDAD y MUNICIPIO de CONKAL, YUCATÁN, con una superficie de USO PRIVADO

DE TERRENO DE CIENTO OCHENTA Y NUEVE PUNTO CERO DOS METROS CUADRADOS y una superficie **COMÚN DE TERRENO DE CIENTO OCHO PUNTO NOVENTA Y SIETE METROS CUADRADOS**, que mide ocho metros de frente por veintitrés punto sesenta y seis metros en su mayor fondo, de figura irregular que se describe como sigue: partiendo del vértice del ángulo Suroeste del predio y dirigiéndose hacia el Noroeste, mide ocho metros que constituye su frente; de aquí al Noreste, mide veintitrés metros sesenta centímetros; de aquí al Sureste, mide ocho metros y de aquí al Suroeste hasta llegar al punto de partida, cerrando el perímetro que se describe, mide veintitrés metros sesenta y seis centímetros y las colindancias siguientes: al Suroeste, con uso común que constituye su frente; al Noreste, con uso común; al Sureste, con lote cuarenta y uno, de nueva formación y al Noroeste, con lote cuarenta y tres, de nueva formación". Este lote tiene una **cuota de participación de 0.14739% (cero punto catorce mil setecientos treinta y nueve por ciento)**. -----

43.- "LOTE marcado con el número CUARENTA Y TRES del Condominio denominado "**MAHAL**", constituido bajo el régimen de propiedad en condominio sobre el predio rústico marcado con el número catastral **DIEZ MIL OCHOCIENTOS SETENTA Y UNO**, ubicado en la **LOCALIDAD y MUNICIPIO de CONKAL, YUCATÁN**, con una superficie de **USO PRIVADO DE TERRENO DE CIENTO OCHENTA Y OCHO PUNTO CINCUENTA Y CINCO METROS CUADRADOS** y una superficie **COMÚN DE TERRENO DE CIENTO OCHO PUNTO SETENTA METROS CUADRADOS**, que mide ocho metros de frente por veintitrés punto sesenta metros en su mayor fondo, de figura irregular que se describe como sigue: partiendo del vértice del ángulo Suroeste del predio y dirigiéndose hacia el Noroeste, mide ocho metros que constituye su frente; de aquí al Noreste, mide veintitrés metros cincuenta y cuatro centímetros; de aquí al Sureste, mide ocho metros y de aquí al Suroeste hasta llegar al punto de partida, cerrando el perímetro que se describe, mide veintitrés metros sesenta centímetros y las colindancias siguientes: al Suroeste, con uso común que constituye su frente; al Noreste, con uso común; al Sureste, con lote cuarenta y dos, de nueva formación y al Noroeste, con lote cuarenta y cuatro, de nueva formación". Este lote tiene una **cuota de participación de 0.14702% (cero punto catorce mil setecientos dos por ciento)**. -----

44.- "LOTE marcado con el número CUARENTA Y CUATRO del Condominio denominado "**MAHAL**", constituido bajo el régimen de propiedad en condominio sobre el predio rústico marcado con el número catastral **DIEZ MIL OCHOCIENTOS SETENTA Y UNO**, ubicado en la **LOCALIDAD y MUNICIPIO de CONKAL, YUCATÁN**, con una superficie de **USO PRIVADO DE TERRENO DE CIENTO OCHENTA Y OCHO PUNTO CERO OCHO METROS CUADRADOS** y una superficie **COMÚN DE TERRENO DE CIENTO OCHO PUNTO CUARENTA Y TRES METROS CUADRADOS**, que mide ocho metros de frente por veintitrés punto cincuenta y cuatro metros en su mayor fondo, de figura irregular que se describe como sigue: partiendo del vértice del ángulo Suroeste del predio y dirigiéndose hacia el Noroeste, mide ocho metros que constituye su frente; de aquí al Noreste, mide veintitrés metros cuarenta y ocho centímetros; de aquí al Sureste, mide ocho metros y de aquí al Suroeste hasta llegar al punto de partida, cerrando el perímetro que se describe, mide veintitrés metros cincuenta y cuatro centímetros y las colindancias siguientes: al Suroeste, con uso común que constituye su frente; al Noreste, con uso común; al Sureste, con lote cuarenta y tres, de nueva formación y al Noroeste, con lote

cuarenta y cinco, de nueva formación". Este lote tiene una cuota de participación de 0.14665% (cero punto catorce mil seiscientos sesenta y cinco por ciento). -----

45.- "LOTE marcado con el número CUARENTA Y CINCO del Condominio denominado "MAHAL", constituido bajo el régimen de propiedad en condominio sobre el predio rústico marcado con el número catastral DIEZ MIL OCHOCIENTOS SETENTA Y UNO, ubicado en la LOCALIDAD y MUNICIPIO de CONKAL, YUCATÁN, con una superficie de USO PRIVADO DE TERRENO DE CIENTO OCHENTA Y SIETE PUNTO SESENTA Y UN METROS CUADRADOS y una superficie COMÚN DE TERRENO DE CIENTO OCHO PUNTO DIECISÉIS METROS CUADRADOS, que mide ocho metros de frente por veintitrés punto cuarenta y ocho metros en su mayor fondo, de figura irregular que se describe como sigue: partiendo del vértice del ángulo Suroeste del predio y dirigiéndose hacia el Noroeste, mide ocho metros que constituye su frente; de aquí al Noreste, mide veintitrés metros cuarenta y dos centímetros; de aquí al Sureste, mide ocho metros y de aquí al Suroeste hasta llegar al punto de partida, cerrando el perímetro que se describe, mide veintitrés metros cuarenta y ocho centímetros y las colindancias siguientes: al Suroeste, con uso común que constituye su frente; al Noreste, con uso común; al Sureste, con lote cuarenta y cuatro, de nueva formación y al Noroeste, con lote cuarenta y seis, de nueva formación". Este lote tiene una cuota de participación de 0.14629% (cero punto catorce mil seiscientos veintinueve por ciento). -----

46.- "LOTE marcado con el número CUARENTA Y SEIS del Condominio denominado "MAHAL", constituido bajo el régimen de propiedad en condominio sobre el predio rústico marcado con el número catastral DIEZ MIL OCHOCIENTOS SETENTA Y UNO, ubicado en la LOCALIDAD y MUNICIPIO de CONKAL, YUCATÁN, con una superficie de USO PRIVADO DE TERRENO DE CIENTO OCHENTA Y SIETE PUNTO CATORCE METROS CUADRADOS y una superficie COMÚN DE TERRENO DE CIENTO SIETE PUNTO OCHENTA Y OCHO METROS CUADRADOS, que mide ocho metros de frente por veintitrés punto cuarenta y dos metros en su mayor fondo, de figura irregular que se describe como sigue: partiendo del vértice del ángulo Suroeste del predio y dirigiéndose hacia el Noroeste, mide ocho metros que constituye su frente; de aquí al Noreste, mide veintitrés metros treinta y seis centímetros; de aquí al Sureste, mide ocho metros y de aquí al Suroeste hasta llegar al punto de partida, cerrando el perímetro que se describe, mide veintitrés metros cuarenta y dos centímetros y las colindancias siguientes: al Suroeste, con uso común que constituye su frente; al Noreste, con uso común; al Sureste, con lote cuarenta y cinco, de nueva formación y al Noroeste, con lote cuarenta y siete, de nueva formación". Este lote tiene una cuota de participación de 0.14592% (cero punto catorce mil quinientos noventa y dos por ciento). -----

47.- "LOTE marcado con el número CUARENTA Y SIETE del Condominio denominado "MAHAL", constituido bajo el régimen de propiedad en condominio sobre el predio rústico marcado con el número catastral DIEZ MIL OCHOCIENTOS SETENTA Y UNO, ubicado en la LOCALIDAD y MUNICIPIO de CONKAL, YUCATÁN, con una superficie de USO PRIVADO DE TERRENO DE CIENTO OCHENTA Y SEIS PUNTO SESENTA Y SIETE METROS CUADRADOS y una superficie COMÚN DE TERRENO DE CIENTO SIETE PUNTO SESENTA Y UN METROS CUADRADOS, que mide ocho metros de frente por veintitrés punto treinta y seis metros en su mayor fondo, de figura irregular que se describe como sigue: partiendo del vértice del

ángulo Suroeste del predio y dirigiéndose hacia el Noroeste, mide ocho metros que constituye su frente; de aquí al Noreste, mide veintitrés metros treinta centímetros; de aquí al Sureste, mide ocho metros y de aquí al Suroeste hasta llegar al punto de partida, cerrando el perímetro que se describe, mide veintitrés metros treinta y seis centímetros y las colindancias siguientes: al Suroeste, con uso común que constituye su frente; al Noreste, con uso común; al Sureste, con lote cuarenta y seis, de nueva formación y al Noroeste, con lote cuarenta y ocho, de nueva formación". Este lote tiene una **cuota de participación de 0.14555% (cero punto catorce mil quinientos cincuenta y cinco por ciento)**. -----

48.- "LOTE marcado con el número CUARENTA Y OCHO del Condominio denominado "MAHAL", constituido bajo el régimen de propiedad en condominio sobre el predio rústico marcado con el número catastral DIEZ MIL OCHOCIENTOS SETENTA Y UNO, ubicado en la LOCALIDAD y MUNICIPIO de CONKAL, YUCATÁN, con una superficie de USO PRIVADO DE TERRENO DE DOSCIENTOS SESENTA PUNTO CINCUENTA Y TRES METROS CUADRADOS y una superficie COMÚN DE TERRENO DE CIENTO CINCUENTA PUNTO DIECINUEVE METROS CUADRADOS, que mide seis punto noventa y cuatro más uno punto cero seis metros de frente por veinticuatro punto quince metros en su mayor fondo, de figura irregular que se describe como sigue: partiendo del vértice del ángulo Suroeste del predio y dirigiéndose hacia el Noroeste, mide seis metros noventa y cuatro centímetros, de este punto en la misma dirección en línea curva hacia adentro mide un metro cero seis centímetros, ambas medidas constituyen su frente; de aquí al Noreste, mide veinticuatro metros quince centímetros; de aquí al Sureste, mide catorce metros treinta y siete centímetros y de aquí al Suroeste hasta llegar al punto de partida, cerrando el perímetro que se describe, mide veintitrés metros treinta centímetros y las colindancias siguientes: al Suroeste, con uso común que constituye su frente; al Noreste, con uso común; al Sureste, con lote cuarenta y siete, de nueva formación y al Noroeste, con lote cuarenta y nueve, de nueva formación". Este lote tiene una **cuota de participación de 0.20315% (cero punto veinte mil trescientos quince por ciento). -----**

49.- "LOTE marcado con el número CUARENTA Y NUEVE del Condominio denominado "MAHAL", constituido bajo el régimen de propiedad en condominio sobre el predio rústico marcado con el número catastral DIEZ MIL OCHOCIENTOS SETENTA Y UNO, ubicado en la LOCALIDAD y MUNICIPIO de CONKAL, YUCATÁN, con una superficie de USO PRIVADO DE TERRENO DE CUATROCIENTOS VEINTINUEVE PUNTO DOCE METROS CUADRADOS y una superficie COMÚN DE TERRENO DE DOSCIENTOS CUARENTA Y SIETE PUNTO TREINTA Y OCHO METROS CUADRADOS, que mide siete punto cincuenta y nueve metros de frente por treinta y ocho punto veinticuatro metros en su mayor fondo, de figura irregular que se describe como sigue: partiendo del vértice del ángulo Suroeste del predio y dirigiéndose hacia el Oeste en línea curva hacia adentro mide siete metros cincuenta y nueve centímetros que constituye su frente; de aquí al Noreste, mide treinta y ocho metros veinticuatro centímetros; de aquí al Sureste, mide veinticinco metros treinta y nueve centímetros y de aquí al Suroeste hasta llegar al punto de partida, cerrando el perímetro que se describe, mide veinticuatro metros quince centímetros y las colindancias siguientes: al Sur, con uso común que constituye su frente; al Norte, con uso común; al Sureste, con lote cuarenta y ocho, de nueva formación y al Oeste, con lote noventa y dos, de nueva formación". Este lote

tiene una cuota de participación de 0.33460% (cero punto treinta y tres mil cuatrocientos sesenta por ciento). -----

50.- "LOTE marcado con el número CINCUENTA del Condominio denominado "MAHAL", constituido bajo el régimen de propiedad en condominio sobre el predio rústico marcado con el número catastral **DIEZ MIL OCHOCIENTOS SETENTA Y UNO**, ubicado en la LOCALIDAD y MUNICIPIO de CONKAL, YUCATÁN, con una superficie de **USO PRIVADO DE TERRENO DE DOSCIENTOS OCHENTA Y CUATRO PUNTO CUARENTA METROS CUADRADOS** y una superficie **COMÚN DE TERRENO DE CIENTO SESENTA Y TRES PUNTO NOVENTA Y CINCO METROS CUADRADOS**, que mide siete punto ochenta y seis más cinco punto setenta y cinco metros de frente por veinticinco punto cero nueve metros en su mayor fondo, de figura irregular que se describe como sigue: partiendo del vértice del ángulo Noreste del predio, hacia el este en línea curva hacia afuera mide cinco metros setenta y cinco centímetros; de aquí al Sureste, mide siete metros ochenta y seis centímetros que constituyen su frente; de aquí al Suroeste, mide veinticinco metros cero nueve centímetros; de aquí al Noroeste, mide once metros cuarenta y nueve centímetros y de aquí al Noreste hasta llegar al punto de partida, cerrando el perímetro que se describe, mide veintiún metros veintiocho centímetros y las colindancias siguientes: al Noreste, con uso común que constituye su frente; al Suroeste, con lote sesenta y tres, de nueva formación; al Noroeste, con uso común y al Sureste, con lote cincuenta y uno, de nueva formación". Este lote tiene una **cuota de participación de 0.22176% (cero punto veintidós mil ciento setenta y seis por ciento)**. -----

51.- "LOTE marcado con el número CINCUENTA Y UNO del Condominio denominado "MAHAL", constituido bajo el régimen de propiedad en condominio sobre el predio rústico marcado con el número catastral **DIEZ MIL OCHOCIENTOS SETENTA Y UNO**, ubicado en la LOCALIDAD y MUNICIPIO de CONKAL, YUCATÁN, con una superficie de **USO PRIVADO DE TERRENO DE DOSCIENTOS PUNTO SESENTA Y NUEVE METROS CUADRADOS** y una superficie **COMÚN DE TERRENO DE CIENTO QUINCE PUNTO SETENTA METROS CUADRADOS**, que mide ocho metros cero tres centímetros de frente por veinticinco metros cero nueve centímetros de fondo, de figura regular y las colindancias siguientes: al Noreste, con uso común, que constituye su frente; al Suroeste, con Lote sesenta y dos, de nueva formación; al Noroeste, con lote cincuenta, de nueva formación y al Sureste, con lote cincuenta y dos, de nueva formación". Este lote tiene una **cuota de participación de 0.15649% (cero punto quince mil seiscientos cuarenta y nueve por ciento)**. -----

52.- "LOTE marcado con el número CINCUENTA Y DOS del Condominio denominado "MAHAL", constituido bajo el régimen de propiedad en condominio sobre el predio rústico marcado con el número catastral **DIEZ MIL OCHOCIENTOS SETENTA Y UNO**, ubicado en la LOCALIDAD y MUNICIPIO de CONKAL, YUCATÁN, con una superficie de **USO PRIVADO DE TERRENO DE DOSCIENTOS PUNTO SESENTA Y NUEVE METROS CUADRADOS** y una superficie **COMÚN DE TERRENO DE CIENTO QUINCE PUNTO SETENTA METROS CUADRADOS**, que mide ocho metros cero tres centímetros de frente por veinticinco metros cero nueve centímetros de fondo, de figura regular y las colindancias siguientes: al Noreste, con uso común, que constituye su frente; al Suroeste, con Lote sesenta y uno, de nueva formación; al Noroeste, con lote cincuenta y uno, de nueva formación y al Sureste, con lote cincuenta y tres, de nueva formación". Este lote tiene

una cuota de participación de 0.15649% (cero punto quince mil seiscientos cuarenta y nueve por ciento). -----

53.- "LOTE marcado con el número CINCUENTA Y TRES del Condominio denominado "MAHAL", constituido bajo el régimen de propiedad en condominio sobre el predio rústico marcado con el número catastral DIEZ MIL OCHOCIENTOS SETENTA Y UNO, ubicado en la LOCALIDAD y MUNICIPIO de CONKAL, YUCATÁN, con una superficie de USO PRIVADO DE TERRENO DE DOSCIENTOS PUNTO SESENTA Y NUEVE METROS CUADRADOS y una superficie COMÚN DE TERRENO DE CIENTO QUINCE PUNTO SETENTA METROS CUADRADOS, que mide ocho metros cero tres centímetros de frente por veinticinco metros cero nueve centímetros de fondo, de figura regular y las colindancias siguientes: al Noreste, con uso común, que constituye su frente; al Suroeste, con lote sesenta, de nueva formación; al Noroeste, con lote cincuenta y dos, de nueva formación y al Sureste, con lote cincuenta y cuatro, de nueva formación". Este lote tiene una cuota de participación de 0.15649% (cero punto quince mil seiscientos cuarenta y nueve por ciento). -----

54.- "LOTE marcado con el número CINCUENTA Y CUATRO del Condominio denominado "MAHAL", constituido bajo el régimen de propiedad en condominio sobre el predio rústico marcado con el número catastral DIEZ MIL OCHOCIENTOS SETENTA Y UNO, ubicado en la LOCALIDAD y MUNICIPIO de CONKAL, YUCATÁN, con una superficie de USO PRIVADO DE TERRENO DE DOSCIENTOS PUNTO SESENTA Y NUEVE METROS CUADRADOS y una superficie COMÚN DE TERRENO DE CIENTO QUINCE PUNTO SETENTA METROS CUADRADOS, que mide ocho metros cero tres centímetros de frente por veinticinco metros cero nueve centímetros de fondo, de figura regular y las colindancias siguientes: al Noreste, con uso común que constituye su frente; al Suroeste, con lote cincuenta y nueve, de nueva formación; al Noroeste, con lote cincuenta y tres, de nueva formación y al Sureste, con lote cincuenta y cinco, de nueva formación". Este lote tiene una cuota de participación de 0.15649% (cero punto quince mil seiscientos cuarenta y nueve por ciento). -----

55.- "LOTE marcado con el número CINCUENTA Y CINCO del Condominio denominado "MAHAL", constituido bajo el régimen de propiedad en condominio sobre el predio rústico marcado con el número catastral DIEZ MIL OCHOCIENTOS SETENTA Y UNO, ubicado en la LOCALIDAD y MUNICIPIO de CONKAL, YUCATÁN, con una superficie de USO PRIVADO DE TERRENO DE DOSCIENTOS PUNTO SESENTA Y NUEVE METROS CUADRADOS y una superficie COMÚN DE TERRENO DE CIENTO QUINCE PUNTO SETENTA METROS CUADRADOS, que mide ocho metros cero tres centímetros de frente por veinticinco metros cero nueve centímetros de fondo, de figura regular y las colindancias siguientes: al Noreste, con uso común, que constituye su frente; al Suroeste, con lote cincuenta y ocho, de nueva formación; al Noroeste, con lote cincuenta y cuatro, de nueva formación y al Sureste, con lote cincuenta y seis, de nueva formación". Este lote tiene una cuota de participación de 0.15649% (cero punto quince mil seiscientos cuarenta y nueve por ciento). -----

56.- "LOTE marcado con el número CINCUENTA Y SEIS del Condominio denominado "MAHAL", constituido bajo el régimen de propiedad en condominio sobre el predio rústico marcado con el número catastral DIEZ MIL OCHOCIENTOS SETENTA Y UNO, ubicado en la LOCALIDAD y MUNICIPIO de CONKAL, YUCATÁN, con una superficie de USO PRIVADO DE TERRENO DE DOSCIENTOS NOVENTA Y TRES PUNTO CUARENTA Y

CUADRADOS y una superficie **COMÚN DE TERRENO DE CIENTO QUINCE PUNTO SETENTA METROS CUADRADOS**, que mide ocho metros cero tres centímetros de frente por veinticinco metros cero nueve centímetros de fondo, de figura regular y las colindancias siguientes: al Suroeste, con uso común, que constituye su frente; al Noreste, con lote cincuenta y uno, de nueva formación; al Sureste, con lote sesenta y uno, de nueva formación y al Noroeste, con lote sesenta y tres, de nueva formación". Este lote tiene una **cuota de participación de 0.15649% (cero punto quince mil seiscientos cuarenta y nueve por ciento)**. -----

63.- "LOTE marcado con el número SESENTA Y TRES del Condominio denominado "**MAHAL**", constituido bajo el régimen de propiedad en condominio sobre el predio rústico marcado con el número catastral **DIEZ MIL OCHOCIENTOS SETENTA Y UNO**, ubicado en la **LOCALIDAD** y **MUNICIPIO de CONKAL, YUCATÁN**, con una superficie de **USO PRIVADO DE TERRENO DE DOSCIENTOS OCHENTA Y CINCO PUNTO CINCUENTA METROS CUADRADOS** y una superficie **COMÚN DE TERRENO DE CIENTO SESENTA Y CUATRO PUNTO CINCUENTA Y NUEVE METROS CUADRADOS**, que mide ocho punto cuarenta y cuatro más cinco punto diecisiete metros de frente por veinticinco punto nueve metros en su mayor fondo, de figura irregular que se describe como sigue: partiendo del vértice del ángulo Suroeste del predio y dirigiéndose hacia el Noroeste, mide ocho metros cuarenta y cuatro centímetros que constituye su frente; de aquí al Norte en línea curva hacia afuera mide cinco metros diecisiete centímetros; de aquí al Noreste, mide veintiún metros ochenta y siete centímetros; de aquí al Sureste, mide once metros cuarenta y nueve centímetros y de aquí al Suroeste hasta llegar al punto de partida, cerrando el perímetro que se describe, mide veinticinco metros nueve centímetros y las colindancias siguientes: al Suroeste, con uso común que constituye su frente; al Noreste, con lote cincuenta, de nueva formación; al Sureste, con lote sesenta y dos, de nueva formación y al Noroeste, con uso común". Este lote tiene una **cuota de participación de 0.22262% (cero punto veintidós mil doscientos sesenta y dos por ciento)**. -----

64.- "LOTE marcado con el número SESENTA Y CUATRO del Condominio denominado "**MAHAL**", constituido bajo el régimen de propiedad en condominio sobre el predio rústico marcado con el número catastral **DIEZ MIL OCHOCIENTOS SETENTA Y UNO**, ubicado en la **LOCALIDAD** y **MUNICIPIO de CONKAL, YUCATÁN**, con una superficie de **USO PRIVADO DE TERRENO DE DOSCIENTOS OCHENTA Y SIETE PUNTO OCHENTA Y SIETE METROS CUADRADOS** y una superficie **COMÚN DE TERRENO DE CIENTO SESENTA Y CINCO PUNTO NOVENTA Y CINCO METROS CUADRADOS**, que mide ocho punto doce metros de frente por veinticinco metros en su mayor fondo, de figura irregular que se describe como sigue: partiendo del vértice del ángulo Noreste del predio hacia el Este en línea curva hacia afuera mide cinco metros cincuenta centímetros; de aquí al Sureste, mide ocho metros doce centímetros que constituye su frente; de aquí al Suroeste, mide veinticinco metros; de aquí al Noroeste, mide once metros sesenta y dos centímetros y de aquí al Noreste hasta llegar al punto de partida, cerrando el perímetro que se describe, mide veintiún metros cincuenta centímetros y las colindancias siguientes: al Noreste, con uso común que constituye su frente; al Suroeste, con lote setenta y siete, de nueva formación; al Noroeste, con uso común y al Sureste, con lote sesenta y cinco, de nueva formación". Este lote tiene una **cuota de participación de**

0.22446% (cero punto veintidós mil cuatrocientos cuarenta y seis por ciento). -----

65.- "LOTE marcado con el número SESENTA Y CINCO del Condominio denominado "MAHAL", constituido bajo el régimen de propiedad en condominio sobre el predio rústico marcado con el número catastral DIEZ MIL OCHOCIENTOS SETENTA Y UNO, ubicado en la LOCALIDAD y MUNICIPIO de CONKAL, YUCATÁN, con una superficie de USO PRIVADO DE TERRENO DE DOSCIENTOS METROS CUADRADOS y una superficie COMUN DE TERRENO DE CIENTO QUINCE PUNTO TREINTA METROS CUADRADOS, que mide ocho metros de frente por veinticinco metros de fondo, de figura regular y las colindancias siguientes: al Noreste, con uso común, que constituye su frente; al Suroeste, con lote setenta y seis, de nueva formación; al Noroeste, con lote sesenta y cuatro, de nueva formación y al Sureste, con lote sesenta y seis, de nueva formación". Este lote tiene una cuota de participación de 0.15595% (cero punto quince mil quinientos noventa y cinco por ciento). -----

66.- "LOTE marcado con el número SESENTA Y SEIS del Condominio denominado "MAHAL", constituido bajo el régimen de propiedad en condominio sobre el predio rústico marcado con el número catastral DIEZ MIL OCHOCIENTOS SETENTA Y UNO, ubicado en la LOCALIDAD y MUNICIPIO de CONKAL, YUCATÁN, con una superficie de USO PRIVADO DE TERRENO DE DOSCIENTOS METROS CUADRADOS y una superficie COMÚN DE TERRENO DE CIENTO QUINCE PUNTO TREINTA METROS CUADRADOS, que mide ocho metros de frente por veinticinco metros de fondo, de figura regular y las colindancias siguientes: al Noreste, con uso común, que constituye su frente; al Suroeste, con lote setenta y cinco, de nueva formación; al Noroeste, con lote sesenta y cinco, de nueva formación y al Sureste, con lote sesenta y siete, de nueva formación". Este lote tiene una cuota de participación de 0.15595% (cero punto quince mil quinientos noventa y cinco por ciento). -----

67.- "LOTE marcado con el número SESENTA Y SIETE del Condominio denominado "MAHAL", constituido bajo el régimen de propiedad en condominio sobre el predio rústico marcado con el número catastral DIEZ MIL OCHOCIENTOS SETENTA Y UNO, ubicado en la LOCALIDAD y MUNICIPIO de CONKAL, YUCATÁN, con una superficie de USO PRIVADO DE TERRENO DE DOSCIENTOS METROS CUADRADOS y una superficie COMÚN DE TERRENO DE CIENTO QUINCE PUNTO TREINTA METROS CUADRADOS, que mide ocho metros de frente por veinticinco metros de fondo, de figura regular y las colindancias siguientes: al Noreste, con uso común, que constituye su frente; al Suroeste, con lote setenta y cuatro, de nueva formación; al Noroeste, con lote sesenta y seis, de nueva formación y al Sureste, con lote sesenta y ocho, de nueva formación". Este lote tiene una cuota de participación de 0.15595% (cero punto quince mil quinientos noventa y cinco por ciento). -----


68.- "LOTE marcado con el número SESENTA Y OCHO del Condominio denominado "MAHAL", constituido bajo el régimen de propiedad en condominio sobre el predio rústico marcado con el número catastral DIEZ MIL OCHOCIENTOS SETENTA Y UNO, ubicado en la LOCALIDAD y MUNICIPIO de CONKAL, YUCATÁN, con una superficie de USO PRIVADO DE TERRENO DE DOSCIENTOS METROS CUADRADOS y una superficie COMUN DE TERRENO DE CIENTO QUINCE PUNTO TREINTA METROS CUADRADOS, que mide ocho metros de frente por veinticinco metros de fondo, de figura regular y las colindancias siguientes: al Noreste, con uso

común, que constituye su frente; al Suroeste, con lote setenta y tres, de nueva formación; al Noroeste, con lote sesenta y siete, de nueva formación y al Sureste, con lote sesenta y nueve, de nueva formación". Este lote tiene una cuota de participación de 0.15595% (cero punto quince mil quinientos noventa y cinco por ciento). -----

69.- "LOTE marcado con el número SESENTA Y NUEVE del Condominio denominado "MAHAL", constituido bajo el régimen de propiedad en condominio sobre el predio rústico marcado con el número catastral DIEZ MIL OCHOCIENTOS SETENTA Y UNO, ubicado en la LOCALIDAD y MUNICIPIO de CONKAL, YUCATÁN, con una superficie de USO PRIVADO DE TERRENO DE DOSCIENTOS METROS CUADRADOS y una superficie COMÚN DE TERRENO DE CIENTO QUINCE PUNTO TREINTA METROS CUADRADOS, que mide ocho metros de frente por veinticinco metros de fondo, de figura regular y las colindancias siguientes: al Noreste, con uso común, que constituye su frente; al Suroeste, con lote setenta y dos, de nueva formación; al Noroeste, con lote sesenta y ocho, de nueva formación y al Sureste, con lote setenta, de nueva formación". Este lote tiene una cuota de participación de 0.15595% (cero punto quince mil quinientos noventa y cinco por ciento). -----

70.- "LOTE marcado con el número SETENTA del Condominio denominado "MAHAL", constituido bajo el régimen de propiedad en condominio sobre el predio rústico marcado con el número catastral DIEZ MIL OCHOCIENTOS SETENTA Y UNO, ubicado en la LOCALIDAD y MUNICIPIO de CONKAL, YUCATÁN, con una superficie de USO PRIVADO DE TERRENO DE DOSCIENTOS OCHENTA Y OCHO PUNTO DIEZ METROS CUADRADOS y una superficie COMUN DE TERRENO DE CIENTO SESENTA Y SEIS PUNTO CERO NUEVE METROS CUADRADOS, que mide ocho punto trece metros de frente por veinticinco metros en su mayor fondo, de figura irregular que se describe como sigue: partiendo del vértice del ángulo Noreste del predio y dirigiéndose hacia el Sureste, mide ocho metros trece centímetros, de aquí al Sur en línea curva hacia afuera mide cinco metros cincuenta centímetros que constituyen su frente, de aquí al Suroeste, mide veintiún metros cincuenta centímetros; de aquí al Noroeste, mide once metros sesenta y tres centímetros y de aquí al Noreste hasta llegar al punto de partida, cerrando el perímetro que se describe, mide veinticinco metros y las colindancias siguientes: al Noreste, con uso común que constituye su frente; al Suroeste, con lote setenta y uno, de nueva formación; al Noroeste, con lote sesenta y nueve, de nueva formación y al Sureste, con uso común". Este lote tiene una cuota de participación de 0.22464% (cero punto veintidós mil cuatrocientos sesenta y cuatro por ciento). -----

71.- "LOTE marcado con el número SETENTA Y UNO del Condominio denominado "MAHAL", constituido bajo el régimen de propiedad en condominio sobre el predio rústico marcado con el número catastral DIEZ MIL OCHOCIENTOS SETENTA Y UNO, ubicado en la LOCALIDAD y MUNICIPIO de CONKAL, YUCATÁN, con una superficie de USO PRIVADO DE TERRENO DE DOSCIENTOS OCHENTA Y OCHO PUNTO DIEZ METROS CUADRADOS y una superficie COMÚN DE TERRENO DE CIENTO SESENTA Y SEIS PUNTO CERO NUEVE METROS CUADRADOS, que mide ocho punto trece metros de frente por veinticinco metros en su mayor fondo, de figura irregular que se describe como sigue: partiendo del vértice del ángulo Suroeste del predio, en línea curva hacia afuera con dirección al Oeste, mide cinco metros cincuenta centímetros; de aquí al Noroeste, mide ocho metros trece centímetros, que constituyen su frente; de aquí al Noreste, mide



veinticinco metros; de aquí al Sureste, mide once metros sesenta y tres centímetros y de aquí al Suroeste hasta llegar al punto de partida, cerrando el perímetro que se describe, mide veintiún metros cincuenta centímetros y las colindancias siguientes: al Suroeste, con uso común que constituye su frente; al Noreste, con lote setenta, de nueva formación; al Sureste, con uso común y al Noroeste, con lote setenta y dos, de nueva formación". Este lote tiene una cuota de participación de 0.22464% (cero punto veintidós mil cuatrocientos sesenta y cuatro por ciento). -----

72.- "LOTE marcado con el número SETENTA Y DOS del Condominio denominado "MAHAL", constituido bajo el régimen de propiedad en condominio sobre el predio rústico marcado con el número catastral DIEZ MIL OCHOCIENTOS SETENTA Y UNO, ubicado en la LOCALIDAD y MUNICIPIO de CONKAL, YUCATÁN, con una superficie de USO PRIVADO DE TERRENO DE DOSCIENTOS METROS CUADRADOS y una superficie COMÚN DE TERRENO DE CIENTO QUINCE PUNTO TREINTA METROS CUADRADOS, que mide ocho metros de frente por veinticinco metros de fondo, de figura regular y las colindancias siguientes: al Suroeste, con uso común, que constituye su frente; al Noreste, con lote sesenta y nueve, de nueva formación; al Sureste, con lote setenta y uno, de nueva formación y al Noroeste, con lote setenta y tres, de nueva formación". Este lote tiene una cuota de participación de 0.15595% (cero punto quince mil quinientos noventa y cinco por ciento). -----

73.- "LOTE marcado con el número SETENTA Y TRES del Condominio denominado "MAHAL", constituido bajo el régimen de propiedad en condominio sobre el predio rústico marcado con el número catastral DIEZ MIL OCHOCIENTOS SETENTA Y UNO, ubicado en la LOCALIDAD y MUNICIPIO de CONKAL, YUCATÁN, con una superficie de USO PRIVADO DE TERRENO DE DOSCIENTOS METROS CUADRADOS y una superficie COMÚN DE TERRENO DE CIENTO QUINCE PUNTO TREINTA METROS CUADRADOS, que mide ocho metros de frente por veinticinco metros de fondo, de figura regular y las colindancias siguientes: al Suroeste, con uso común, que constituye su frente; al Noreste, con lote sesenta y ocho, de nueva formación; al Sureste, con lote setenta y dos, de nueva formación y al Noroeste, con lote setenta y cuatro, de nueva formación". Este lote tiene una cuota de participación de 0.15595% (cero punto quince mil quinientos noventa y cinco por ciento). -----

74.- "LOTE marcado con el número SETENTA Y CUATRO del Condominio denominado "MAHAL", constituido bajo el régimen de propiedad en condominio sobre el predio rústico marcado con el número catastral DIEZ MIL OCHOCIENTOS SETENTA Y UNO, ubicado en la LOCALIDAD y MUNICIPIO de CONKAL, YUCATÁN, con una superficie de USO PRIVADO DE TERRENO DE DOSCIENTOS METROS CUADRADOS y una superficie COMUN DE TERRENO DE CIENTO QUINCE PUNTO TREINTA METROS CUADRADOS, que mide ocho metros de frente por veinticinco metros de fondo, de figura regular y las colindancias siguientes: al Suroeste, con uso común, que constituye su frente; al Noreste, con lote sesenta y siete, de nueva formación; al Sureste, con lote setenta y tres, de nueva formación y al Noroeste, con lote setenta y cinco, de nueva formación". Este lote tiene una cuota de participación de 0.15595% (cero punto quince mil quinientos noventa y cinco por ciento). -----

75.- "LOTE marcado con el número SETENTA Y CINCO del Condominio denominado "MAHAL", constituido bajo el régimen de propiedad en condominio sobre el predio rústico marcado con el número catastral DIEZ

MIL OCHOCIENTOS SETENTA Y UNO, ubicado en la **LOCALIDAD** y **MUNICIPIO** de **CONKAL, YUCATÁN**, con una superficie de **USO PRIVADO DE TERRENO DE DOSCIENTOS METROS CUADRADOS** y una superficie **COMÚN DE TERRENO DE CIENTO QUINCE PUNTO TREINTA METROS CUADRADOS**, que mide ocho metros de frente por veinticinco metros de fondo, de figura regular y las colindancias siguientes: al Suroeste, con uso común, que constituye su frente; al Noreste, con lote sesenta y seis, de nueva formación; al Sureste, con lote setenta y cuatro, de nueva formación y al Noroeste, con lote setenta y seis, de nueva formación". Este lote tiene una **cuota de participación de 0.15595% (cero punto quince mil quinientos noventa y cinco por ciento)**. -----

76.- "LOTE marcado con el número **SETENTA Y SEIS** del Condominio denominado **"MAHAL"**, constituido bajo el régimen de propiedad en condominio sobre el predio rústico marcado con el número catastral **DIEZ MIL OCHOCIENTOS SETENTA Y UNO**, ubicado en la **LOCALIDAD** y **MUNICIPIO** de **CONKAL, YUCATÁN**, con una superficie de **USO PRIVADO DE TERRENO DE DOSCIENTOS METROS CUADRADOS** y una superficie **COMÚN DE TERRENO DE CIENTO QUINCE PUNTO TREINTA METROS CUADRADOS**, que mide ocho metros de frente por veinticinco metros de fondo, de figura regular y las colindancias siguientes: al Suroeste, con uso común, que constituye su frente; al Noreste, con lote sesenta y cinco, de nueva formación; al Sureste, con lote setenta y cinco, de nueva formación y al Noroeste, con lote setenta y siete, de nueva formación". Este lote tiene una **cuota de participación de 0.15595% (cero punto quince mil quinientos noventa y cinco por ciento)**. -----

77.- "LOTE marcado con el número **SETENTA Y SIETE** del Condominio denominado **"MAHAL"**, constituido bajo el régimen de propiedad en condominio sobre el predio rústico marcado con el número catastral **DIEZ MIL OCHOCIENTOS SETENTA Y UNO**, ubicado en la **LOCALIDAD** y **MUNICIPIO** de **CONKAL, YUCATÁN**, con una superficie de **USO PRIVADO DE TERRENO DE DOSCIENTOS OCHENTA Y SIETE PUNTO OCHENTA Y SIETE METROS CUADRADOS** y una superficie **COMÚN DE TERRENO DE CIENTO SESENTA Y CINCO PUNTO NOVENTA Y CINCO METROS CUADRADOS**, que mide ocho punto doce más cinco punto cincuenta metros de frente por veinticinco metros en su mayor fondo, de figura irregular que se describe como sigue: partiendo del vértice del ángulo Suroeste del predio y dirigiéndose hacia el Noroeste, mide ocho metros doce centímetros que constituye su frente; de aquí al Norte en línea curva hacia afuera mide cinco metros cincuenta centímetros; de aquí al Noreste, mide veintiún metros cincuenta centímetros; de aquí al Sureste, mide once metros sesenta y dos centímetros y de aquí al Suroeste hasta llegar al punto de partida, cerrando el perímetro que se describe, mide veinticinco metros y las colindancias siguientes: al Suroeste, con uso común que constituye su frente; al Noreste, con lote sesenta y cuatro, de nueva formación; al Sureste, con lote setenta y seis, de nueva formación y al Noroeste, con uso común". Este lote tiene una **cuota de participación de 0.22446% (cero punto veintidós mil cuatrocientos cuarenta y seis por ciento)**. -----

78.- "LOTE marcado con el número **SETENTA Y OCHO** del Condominio denominado **"MAHAL"**, constituido bajo el régimen de propiedad en condominio sobre el predio rústico marcado con el número catastral **DIEZ MIL OCHOCIENTOS SETENTA Y UNO**, ubicado en la **LOCALIDAD** y **MUNICIPIO** de **CONKAL, YUCATÁN**, con una superficie de **USO PRIVADO DE TERRENO DE DOSCIENTOS OCHENTA Y SIETE PUNTO OCHENTA Y**

SIETE METROS CUADRADOS y una superficie **COMUN DE TERRENO DE CIENTO SESENTA Y CINCO PUNTO NOVENTA Y CINCO METROS CUADRADOS**, que mide cinco punto cincuenta más ocho punto doce metros de frente por veinticinco metros en su mayor fondo, de figura irregular que se describe como sigue: partiendo del vértice del ángulo Noreste del predio hacia el Este en línea curva hacia afuera mide cinco metros cincuenta centímetros; de aquí al Sureste, mide ocho metros doce centímetros que constituyen su frente; de aquí al Suroeste, mide veinticinco metros; de aquí al Noroeste, mide once metros sesenta y dos centímetros y de aquí al Noreste hasta llegar al punto de partida, cerrando el perímetro que se describe, mide veintiún metros cincuenta centímetros y las colindancias siguientes: al Noreste, con uso común que constituye su frente; al Suroeste, con lote noventa y uno, de nueva formación; al Noroeste, con uso común y al Sureste, con lote setenta y nueve, de nueva formación". Este lote tiene una cuota de participación de **0.22446%** (cero punto veintidós mil cuatrocientos cuarenta y seis por ciento). -----

79.- "LOTE marcado con el número SETENTA Y NUEVE del Condominio denominado **"MAHAL"**, constituido bajo el régimen de propiedad en condominio sobre el predio rústico marcado con el número catastral **DIEZ MIL OCHOCIENTOS SETENTA Y UNO**, ubicado en la **LOCALIDAD y MUNICIPIO de CONKAL, YUCATÁN**, con una superficie de **USO PRIVADO DE TERRENO DE DOSCIENTOS METROS CUADRADOS** y una superficie **COMUN DE TERRENO DE CIENTO QUINCE PUNTO TREINTA METROS CUADRADOS**, que mide ocho metros de frente por veinticinco metros de fondo, de figura regular y las colindancias siguientes: al Noreste, con uso común, que constituye su frente; al Suroeste, con lote noventa, de nueva formación; al Noroeste, con lote setenta y ocho, de nueva formación y al Sureste, con lote ochenta, de nueva formación". Este lote tiene una cuota de participación de **0.15595%** (cero punto quince mil quinientos noventa y cinco por ciento). -----

80.- "LOTE marcado con el número OCHENTA del Condominio denominado **"MAHAL"**, constituido bajo el régimen de propiedad en condominio sobre el predio rústico marcado con el número catastral **DIEZ MIL OCHOCIENTOS SETENTA Y UNO**, ubicado en la **LOCALIDAD y MUNICIPIO de CONKAL, YUCATÁN**, con una superficie de **USO PRIVADO DE TERRENO DE DOSCIENTOS METROS CUADRADOS** y una superficie **COMÚN DE TERRENO DE CIENTO QUINCE PUNTO TREINTA METROS CUADRADOS**, que mide ocho metros de frente por veinticinco metros de fondo, de figura regular y las colindancias siguientes: al Noreste, con uso común, que constituye su frente; al Suroeste, con lote ochenta y nueve, de nueva formación; al Noroeste, con lote setenta y nueve, de nueva formación y al Sureste, con lote ochenta y uno, de nueva formación". Este lote tiene una cuota de participación de **0.15595%** (cero punto quince mil quinientos noventa y cinco por ciento). -----

81.- "LOTE marcado con el número OCHENTA Y UNO del Condominio denominado **"MAHAL"**, constituido bajo el régimen de propiedad en condominio sobre el predio rústico marcado con el número catastral **DIEZ MIL OCHOCIENTOS SETENTA Y UNO**, ubicado en la **LOCALIDAD y MUNICIPIO de CONKAL, YUCATÁN**, con una superficie de **USO PRIVADO DE TERRENO DE DOSCIENTOS METROS CUADRADOS** y una superficie **COMÚN DE TERRENO DE CIENTO QUINCE PUNTO TREINTA METROS CUADRADOS**, que mide ocho metros de frente por veinticinco metros de fondo, de figura regular y las colindancias siguientes: al Noreste, con uso

común, que constituye su frente; al Suroeste, con lote ochenta y ocho, de nueva formación; al Noroeste, con lote ochenta, de nueva formación y al Sureste, con lote ochenta y dos, de nueva formación". Este lote tiene una **cuota de participación de 0.15595% (cero punto quince mil quinientos noventa y cinco por ciento)**. -----

82.- "LOTE marcado con el número OCHENTA Y DOS del Condominio denominado "MAHAL", constituido bajo el régimen de propiedad en condominio sobre el predio rústico marcado con el número catastral **DIEZ MIL OCHOCIENTOS SETENTA Y UNO**, ubicado en la **LOCALIDAD y MUNICIPIO de CONKAL, YUCATÁN**, con una superficie de **USO PRIVADO DE TERRENO DE DOSCIENTOS METROS CUADRADOS** y una superficie **COMÚN DE TERRENO DE CIENTO QUINCE PUNTO TREINTA METROS CUADRADOS**, que mide ocho metros de frente por veinticinco metros de fondo, de figura regular y las colindancias siguientes: al Noreste, con uso común, que constituye su frente; al Suroeste, con lote ochenta y siete, de nueva formación; al Noroeste, con lote ochenta y uno, de nueva formación y al Sureste, con lote ochenta y tres, de nueva formación". Este lote tiene una **cuota de participación de 0.15595% (cero punto quince mil quinientos noventa y cinco por ciento)**. -----

83.- "LOTE marcado con el número OCHENTA Y TRES del Condominio denominado "MAHAL", constituido bajo el régimen de propiedad en condominio sobre el predio rústico marcado con el número catastral **DIEZ MIL OCHOCIENTOS SETENTA Y UNO**, ubicado en la **LOCALIDAD y MUNICIPIO de CONKAL, YUCATÁN**, con una superficie de **USO PRIVADO DE TERRENO DE DOSCIENTOS METROS CUADRADOS** y una superficie **COMÚN DE TERRENO DE CIENTO QUINCE PUNTO TREINTA METROS CUADRADOS**, que mide ocho metros de frente por veinticinco metros de fondo, de figura regular y las colindancias siguientes: al Noreste, con uso común, que constituye su frente; al Suroeste, con lote ochenta y seis, de nueva formación; al Noroeste, con lote ochenta y dos, de nueva formación y al Sureste, con lote ochenta y cuatro, de nueva formación". Este lote tiene una **cuota de participación de 0.15595% (cero punto quince mil quinientos noventa y cinco por ciento)**. -----

84.- "LOTE marcado con el número OCHENTA Y CUATRO del Condominio denominado "MAHAL", constituido bajo el régimen de propiedad en condominio sobre el predio rústico marcado con el número catastral **DIEZ MIL OCHOCIENTOS SETENTA Y UNO**, ubicado en la **LOCALIDAD y MUNICIPIO de CONKAL, YUCATÁN**, con una superficie de **USO PRIVADO DE TERRENO DE DOSCIENTOS OCHENTA Y OCHO PUNTO DIEZ METROS CUADRADOS** y una superficie **COMÚN DE TERRENO DE CIENTO SESENTA Y SEIS PUNTO CERO NUEVE METROS CUADRADOS**, que mide ocho punto trece más cinco punto cincuenta metros de frente por veinticinco metros en su mayor fondo, de figura irregular que se describe como sigue: partiendo del vértice del ángulo Noreste del predio y dirigiéndose hacia el Sureste, mide ocho metros trece centímetros que constituye su frente; de aquí al Sur en línea curva hacia afuera mide cinco metros cincuenta centímetros de aquí al Suroeste, mide veintiún metros cincuenta centímetros; de aquí al Noroeste, mide once metros sesenta y tres centímetros y de aquí al Noreste hasta llegar al punto de partida, cerrando el perímetro que se describe, mide veinticinco metros y las colindancias siguientes: al Noreste, con uso común que constituye su frente; al Suroeste, con lote ochenta y cinco, de nueva formación; al Noroeste, con lote ochenta y tres, de nueva formación y al Sureste, con uso común". Este lote tiene una **cuota de participación de**

0.22464% (cero punto veintidós mil cuatrocientos sesenta y cuatro por ciento). -----

85.- "LOTE marcado con el número OCHENTA Y CINCO del Condominio denominado "MAHAL", constituido bajo el régimen de propiedad en condominio sobre el predio rústico marcado con el número catastral DIEZ MIL OCHOCIENTOS SETENTA Y UNO, ubicado en la LOCALIDAD y MUNICIPIO de CONKAL, YUCATÁN, con una superficie de USO PRIVADO DE TERRENO DE DOSCIENTOS OCHENTA Y OCHO PUNTO DIEZ METROS CUADRADOS y una superficie COMÚN DE TERRENO DE CIENTO SESENTA Y SEIS PUNTO CERO NUEVE METROS CUADRADOS, que mide cinco punto cincuenta más ocho punto trece metros de frente por veinticinco metros en su mayor fondo, de figura irregular que se describe como sigue: partiendo del vértice del ángulo Suroeste del predio, en línea curva hacia afuera con dirección al Oeste, mide cinco metros cincuenta centímetros; de aquí al Noroeste, mide ocho metros trece centímetros, que constituyen su frente; de aquí al Noreste, mide veinticinco metros; de aquí al Sureste, mide once metros sesenta y tres centímetros y de aquí al Suroeste hasta llegar al punto de partida, cerrando el perímetro que se describe, mide veintiún metros cincuenta centímetros y las colindancias siguientes: al Suroeste, con uso común que constituye su frente; al Noreste, con lote ochenta y cuatro, de nueva formación; al Sureste, con uso común y al Noroeste, con lote ochenta y seis, de nueva formación". Este lote tiene una cuota de participación de 0.22464% (cero punto veintidós mil cuatrocientos sesenta y cuatro por ciento). -----

86.- "LOTE marcado con el número OCHENTA Y SEIS del Condominio denominado "MAHAL", constituido bajo el régimen de propiedad en condominio sobre el predio rústico marcado con el número catastral DIEZ MIL OCHOCIENTOS SETENTA Y UNO, ubicado en la LOCALIDAD y MUNICIPIO de CONKAL, YUCATÁN, con una superficie de USO PRIVADO DE TERRENO DE DOSCIENTOS METROS CUADRADOS y una superficie COMÚN DE TERRENO DE CIENTO QUINCE PUNTO TREINTA METROS CUADRADOS, que mide ocho metros de frente por veinticinco metros de fondo, de figura regular y las colindancias siguientes: al Suroeste, con uso común, que constituye su frente; al Noreste, con lote ochenta y tres, de nueva formación; al Sureste, con lote ochenta y cinco, de nueva formación y al Noroeste, con lote ochenta y siete, de nueva formación". Este lote tiene una cuota de participación de 0.15595% (cero punto quince mil quinientos noventa y cinco por ciento). -----

87.- "LOTE marcado con el número OCHENTA Y SIETE del Condominio denominado "MAHAL", constituido bajo el régimen de propiedad en condominio sobre el predio rústico marcado con el número catastral DIEZ MIL OCHOCIENTOS SETENTA Y UNO, ubicado en la LOCALIDAD y MUNICIPIO de CONKAL, YUCATÁN, con una superficie de USO PRIVADO DE TERRENO DE DOSCIENTOS METROS CUADRADOS y una superficie COMUN DE TERRENO DE CIENTO QUINCE PUNTO TREINTA METROS CUADRADOS, que mide ocho metros de frente por veinticinco metros de fondo, de figura regular y las colindancias siguientes: al Suroeste, con uso común, que constituye su frente; al Noreste, con lote ochenta y dos, de nueva formación; al Sureste, con lote ochenta y seis, de nueva formación y al Noroeste, con lote ochenta y ocho, de nueva formación". Este lote tiene una cuota de participación de 0.15595% (cero punto quince mil quinientos noventa y cinco por ciento). -----

88.- "LOTE marcado con el número OCHENTA Y OCHO del Condominio denominado "MAHAL", constituido bajo el régimen de propiedad en condominio sobre el predio rústico marcado con el número catastral DIEZ MIL OCHOCIENTOS SETENTA Y UNO, ubicado en la LOCALIDAD y MUNICIPIO de CONKAL, YUCATÁN, con una superficie de USO PRIVADO DE TERRENO DE DOSCIENTOS METROS CUADRADOS y una superficie COMÚN DE TERRENO DE CIENTO QUINCE PUNTO TREINTA METROS CUADRADOS, que mide ocho metros de frente por veinticinco metros de fondo, de figura regular y las colindancias siguientes: al Suroeste, con uso común, que constituye su frente; al Noreste, con lote ochenta y uno, de nueva formación; al Sureste, con lote ochenta y siete, de nueva formación y al Noroeste, con lote ochenta y nueve, de nueva formación". Este lote tiene una cuota de participación de 0.15595% (cero punto quince mil quinientos noventa y cinco por ciento). -----

89.- "LOTE marcado con el número OCHENTA Y NUEVE del Condominio denominado "MAHAL", constituido bajo el régimen de propiedad en condominio sobre el predio rústico marcado con el número catastral DIEZ MIL OCHOCIENTOS SETENTA Y UNO, ubicado en la LOCALIDAD y MUNICIPIO de CONKAL, YUCATÁN, con una superficie de USO PRIVADO DE TERRENO DE DOSCIENTOS METROS CUADRADOS y una superficie COMÚN DE TERRENO DE CIENTO QUINCE PUNTO TREINTA METROS CUADRADOS, que mide ocho metros de frente por veinticinco metros de fondo, de figura regular y las colindancias siguientes: al Suroeste, con uso común, que constituye su frente; al Noreste, con lote ochenta, de nueva formación; al Sureste, con lote ochenta y ocho, de nueva formación y al Noroeste, con lote noventa, de nueva formación". Este lote tiene una cuota de participación de 0.15595% (cero punto quince mil quinientos noventa y cinco por ciento). -----

90.- "LOTE marcado con el número NOVENTA del Condominio denominado "MAHAL", constituido bajo el régimen de propiedad en condominio sobre el predio rústico marcado con el número catastral DIEZ MIL OCHOCIENTOS SETENTA Y UNO, ubicado en la LOCALIDAD y MUNICIPIO de CONKAL, YUCATÁN, con una superficie de USO PRIVADO DE TERRENO DE DOSCIENTOS METROS CUADRADOS y una superficie COMÚN DE TERRENO DE CIENTO QUINCE PUNTO TREINTA METROS CUADRADOS, que mide ocho metros de frente por veinticinco metros de fondo, de figura regular y las colindancias siguientes: al Suroeste, con uso común, que constituye su frente; al Noreste, con lote setenta y nueve, de nueva formación; al Sureste, con lote ochenta y nueve, de nueva formación y al Noroeste, con lote noventa y uno, de nueva formación". Este lote tiene una cuota de participación de 0.15595% (cero punto quince mil quinientos noventa y cinco por ciento). -----

91.- "LOTE marcado con el número NOVENTA Y UNO del Condominio denominado "MAHAL", constituido bajo el régimen de propiedad en condominio sobre el predio rústico marcado con el número catastral DIEZ MIL OCHOCIENTOS SETENTA Y UNO, ubicado en la LOCALIDAD y MUNICIPIO de CONKAL, YUCATÁN, con una superficie de USO PRIVADO DE TERRENO DE DOSCIENTOS OCHENTA Y SIETE PUNTO OCHENTA Y SIETE METROS CUADRADOS y una superficie COMÚN DE TERRENO DE CIENTO SESENTA Y CINCO PUNTO NOVENTA Y CINCO METROS CUADRADOS, que mide ocho punto doce más cinco punto cincuenta metros de frente por veinticinco metros en su mayor fondo, de figura irregular que se describe como sigue: partiendo del vértice del ángulo Suroeste del predio

y dirigiéndose hacia el Noroeste, mide ocho metros doce centímetros que constituye su frente; de aquí al Norte en línea curva hacia afuera mide cinco metros cincuenta centímetros; de aquí al Noreste, mide veintiún metros cincuenta centímetros; de aquí al Sureste, mide once metros sesenta y dos centímetros y de aquí al Suroeste hasta llegar al punto de partida, cerrando el perímetro que se describe, mide veinticinco metros y las colindancias siguientes: al Suroeste, con uso común que constituye su frente; al Noreste, con lote setenta y ocho, de nueva formación; al Sureste, con lote noventa, de nueva formación y al Noroeste, con uso común". Este lote tiene una **cuota de participación de 0.22446% (cero punto veintidós mil cuatrocientos cuarenta y seis por ciento)**.-----

92.- "LOTE marcado con el número NOVENTA Y DOS del Condominio denominado "MAHAL", constituido bajo el régimen de propiedad en condominio sobre el predio rústico marcado con el número catastral DIEZ MIL OCHOCIENTOS SETENTA Y UNO, ubicado en la LOCALIDAD y MUNICIPIO de CONKAL, YUCATÁN, con una superficie de USO PRIVADO DE TERRENO DE QUINIENTOS SETENTA PUNTO SETENTA Y NUEVE METROS CUADRADOS y una superficie COMÚN DE TERRENO DE TRESCIENTOS VEINTINUEVE PUNTO CERO CINCO METROS CUADRADOS, que mide uno punto veintiocho más ocho punto treinta metros de frente por treinta y ocho punto veinticuatro metros en su mayor fondo, de figura irregular que se describe como sigue: partiendo del vértice del ángulo Sur del predio y dirigiéndose hacia el Suroeste en línea curva hacia adentro, mide un metro veintiocho centímetros; de este punto dirigiéndose siempre al Suroeste mide ocho metros treinta centímetros, estas dos medidas constituyen su frente; de aquí al Noroeste, mide veinticinco metros ochenta y nueve centímetros; de aquí al Noreste, mide treinta y tres metros cuarenta y cinco centímetros y de aquí al Sureste formando chaflán mide un metro setenta y un centímetros y de este punto dirigiéndose hacia el Sur hasta llegar al punto de partida, cerrando el perímetro que se describe, mide treinta y ocho metros veinticuatro centímetros y las colindancias siguientes: al Sur, con uso común que constituye su frente; al Norte, en parte con tablaje diez mil ochocientos setenta y uso común; al Este, con lote cuarenta y nueve, de nueva formación y al Oeste, con lote noventa y tres, de nueva formación". Este lote tiene una **cuota de participación de 0.44507% (cero punto cuarenta y cuatro mil quinientos siete por ciento).-----**

93.- "LOTE marcado con el número NOVENTA Y TRES del Condominio denominado "MAHAL", constituido bajo el régimen de propiedad en condominio sobre el predio rústico marcado con el número catastral DIEZ MIL OCHOCIENTOS SETENTA Y UNO, ubicado en la LOCALIDAD y MUNICIPIO de CONKAL, YUCATÁN, con una superficie de USO PRIVADO DE TERRENO DE DOSCIENTOS SETENTA Y SIETE PUNTO SETENTA Y TRES METROS CUADRADOS y una superficie COMÚN DE TERRENO DE CIENTO SESENTA PUNTO ONCE METROS CUADRADOS, que mide ocho metros de frente por veinticinco punto ochenta y nueve metros en su mayor fondo, de figura irregular que se describe como sigue: partiendo del vértice del ángulo Sureste del predio y dirigiéndose hacia el Suroeste, mide ocho metros que constituye su frente; de aquí al Noroeste, mide veinticinco metros diecisiete centímetros; de aquí al Noreste, mide catorce metros cero siete centímetros y de aquí al Sureste hasta llegar al punto de partida, cerrando el perímetro que se describe, mide veinticinco metros ochenta y nueve centímetros y las colindancias siguientes: al Sureste, con uso común que constituye su frente; al Noroeste, con el tablaje diez mil ochocientos

setenta; al Noreste, con lote noventa y dos, de nueva formación y al Suroeste, con lote noventa y cuatro, de nueva formación". Este lote tiene una cuota de participación de 0.21656% (cero punto veintiún mil seiscientos cincuenta y seis por ciento). -----

94.- "LOTE marcado con el número NOVENTA Y CUATRO del Condominio denominado "MAHAL", constituido bajo el régimen de propiedad en condominio sobre el predio rústico marcado con el número catastral DIEZ MIL OCHOCIENTOS SETENTA Y UNO, ubicado en la LOCALIDAD y MUNICIPIO de CONKAL, YUCATÁN, con una superficie de USO PRIVADO DE TERRENO DE DOSCIENTOS CINCUENTA Y UN PUNTO SETENTA Y DOS METROS CUADRADOS y una superficie COMÚN DE TERRENO DE CIENTO CUARENTA Y CINCO PUNTO ONCE METROS CUADRADOS, que mide diez metros de frente por veinticinco punto diecisiete metros de fondo, de figura regular y las colindancias siguientes: al Sureste, con uso común, que constituye su frente; al Noroeste, con el tablaje diez mil ochocientos setenta; al Noreste, con lote noventa y tres, de nueva formación y al Suroeste, con lote noventa y cinco, de nueva formación". Este lote tiene una cuota de participación de 0.19628% (cero punto diecinueve mil seiscientos veintiocho por ciento). -----

95.- "LOTE marcado con el número NOVENTA Y CINCO del Condominio denominado "MAHAL", constituido bajo el régimen de propiedad en condominio sobre el predio rústico marcado con el número catastral DIEZ MIL OCHOCIENTOS SETENTA Y UNO, ubicado en la LOCALIDAD y MUNICIPIO de CONKAL, YUCATÁN, con una superficie de USO PRIVADO DE TERRENO DE DOSCIENTOS CINCUENTA Y UN PUNTO SETENTA Y DOS METROS CUADRADOS y una superficie COMÚN DE TERRENO DE CIENTO CUARENTA Y CINCO PUNTO ONCE METROS CUADRADOS, que mide diez metros de frente por veinticinco punto diecisiete metros de fondo, de figura regular y las colindancias siguientes: al Sureste, con uso común, que constituye su frente; al Noroeste, con el tablaje diez mil ochocientos setenta; al Noreste, con lote noventa y cuatro, de nueva formación y al Suroeste, con lote noventa y seis, de nueva formación". Este lote tiene una cuota de participación de 0.19628% (cero punto diecinueve mil seiscientos veintiocho por ciento). -----

96.- "LOTE marcado con el número NOVENTA Y SEIS del Condominio denominado "MAHAL", constituido bajo el régimen de propiedad en condominio sobre el predio rústico marcado con el número catastral DIEZ MIL OCHOCIENTOS SETENTA Y UNO, ubicado en la LOCALIDAD y MUNICIPIO de CONKAL, YUCATÁN, con una superficie de USO PRIVADO DE TERRENO DE DOSCIENTOS CINCUENTA Y UN PUNTO SETENTA Y DOS METROS CUADRADOS y una superficie COMÚN DE TERRENO DE CIENTO CUARENTA Y CINCO PUNTO ONCE METROS CUADRADOS, que mide diez metros de frente por veinticinco punto diecisiete metros de fondo, de figura regular y las colindancias siguientes: al Sureste, con uso común, que constituye su frente; al Noroeste, con el tablaje diez mil ochocientos setenta; al Noreste, con lote noventa y cinco, de nueva formación y al Suroeste, con lote noventa y siete, de nueva formación". Este lote tiene una cuota de participación de 0.19628% (cero punto diecinueve mil seiscientos veintiocho por ciento). -----

97.- "LOTE marcado con el número NOVENTA Y SIETE del Condominio denominado "MAHAL", constituido bajo el régimen de propiedad en condominio sobre el predio rústico marcado con el número catastral DIEZ MIL OCHOCIENTOS SETENTA Y UNO, ubicado en la LOCALIDAD y

MUNICIPIO de CONKAL, YUCATÁN, con una superficie de **USO PRIVADO DE TERRENO DE DOSCIENTOS CINCUENTA Y UN PUNTO SETENTA Y DOS METROS CUADRADOS** y una superficie **COMÚN DE TERRENO DE CIENTO CUARENTA Y CINCO PUNTO ONCE METROS CUADRADOS**, que mide diez metros de frente por veinticinco punto diecisiete metros de fondo, de figura regular y las colindancias siguientes: al Sureste, con uso común, que constituye su frente; al Noroeste, con el tablaje diez mil ochocientos setenta; al Noreste, con lote noventa y seis, de nueva formación y al Suroeste, con lote noventa y ocho, de nueva formación". Este lote tiene una **cuota de participación de 0.19628% (cero punto diecinueve mil seiscientos veintiocho por ciento)**. -----

98.- "LOTE marcado con el número NOVENTA Y OCHO del Condominio denominado **"MAHAL"**, constituido bajo el régimen de propiedad en condominio sobre el predio rústico marcado con el número catastral **DIEZ MIL OCHOCIENTOS SETENTA Y UNO**, ubicado en la **LOCALIDAD y MUNICIPIO de CONKAL, YUCATÁN**, con una superficie de **USO PRIVADO DE TERRENO DE DOSCIENTOS CINCUENTA Y UN PUNTO SETENTA Y DOS METROS CUADRADOS** y una superficie **COMÚN DE TERRENO DE CIENTO CUARENTA Y CINCO PUNTO ONCE METROS CUADRADOS**, que mide diez metros de frente por veinticinco punto diecisiete metros de fondo, de figura regular y las colindancias siguientes: al Sureste, con uso común, que constituye su frente; al Noroeste, con el tablaje diez mil ochocientos setenta; al Noreste, con lote noventa y siete, de nueva formación y al Suroeste, con lote noventa y nueve, de nueva formación". Este lote tiene una **cuota de participación de 0.19628% (cero punto diecinueve mil seiscientos veintiocho por ciento)**. -----

99.- "LOTE marcado con el número NOVENTA Y NUEVE del Condominio denominado **"MAHAL"**, constituido bajo el régimen de propiedad en condominio sobre el predio rústico marcado con el número catastral **DIEZ MIL OCHOCIENTOS SETENTA Y UNO**, ubicado en la **LOCALIDAD y MUNICIPIO de CONKAL, YUCATÁN**, con una superficie de **USO PRIVADO DE TERRENO DE DOSCIENTOS CINCUENTA Y UN PUNTO SETENTA Y DOS METROS CUADRADOS** y una superficie **COMÚN DE TERRENO DE CIENTO CUARENTA Y CINCO PUNTO ONCE METROS CUADRADOS**, que mide diez metros de frente por veinticinco punto diecisiete metros de fondo, de figura regular y las colindancias siguientes: al Sureste, con uso común, que constituye su frente; al Noroeste, con el tablaje diez mil ochocientos setenta; al Noreste, con lote noventa y ocho, de nueva formación y al Suroeste, con lote cien, de nueva formación". Este lote tiene una **cuota de participación de 0.19628% (cero punto diecinueve mil seiscientos veintiocho por ciento)**. -----

100.- "LOTE marcado con el número CIEN del Condominio denominado **"MAHAL"**, constituido bajo el régimen de propiedad en condominio sobre el predio rústico marcado con el número catastral **DIEZ MIL OCHOCIENTOS SETENTA Y UNO**, ubicado en la **LOCALIDAD y MUNICIPIO de CONKAL, YUCATÁN**, con una superficie de **USO PRIVADO DE TERRENO DE DOSCIENTOS CINCUENTA Y UN PUNTO SETENTA Y UN METROS CUADRADOS** y una superficie **COMÚN DE TERRENO DE CIENTO CUARENTA Y CINCO PUNTO ONCE METROS CUADRADOS**, que mide diez metros de frente por veinticinco punto diecisiete metros de fondo, de figura regular y las colindancias siguientes: al Sureste, con uso común, que constituye su frente; al Noroeste, con el tablaje diez mil ochocientos setenta; al Noreste, con lote noventa y nueve, de nueva formación y al Suroeste, con

lote ciento uno, de nueva formación". Este lote tiene una cuota de participación de 0.19627% (cero punto diecinueve mil seiscientos veintisiete por ciento). -----

101.- "LOTE marcado con el número CIENTO UNO del Condominio denominado "MAHAL", constituido bajo el régimen de propiedad en condominio sobre el predio rústico marcado con el número catastral DIEZ MIL OCHOCIENTOS SETENTA Y UNO, ubicado en la LOCALIDAD y MUNICIPIO de CONKAL, YUCATÁN, con una superficie de USO PRIVADO DE TERRENO DE DOSCIENTOS CINCUENTA Y UNO PUNTO SETENTA Y UN METROS CUADRADOS y una superficie COMÚN DE TERRENO DE CIENTO CUARENTA Y CINCO PUNTO ONCE METROS CUADRADOS, que mide diez metros de frente por veinticinco metros diecisiete centímetros de fondo, de figura regular y las colindancias siguientes: al Sureste, con uso común que constituye su frente; al Noroeste, con tablaje diez mil ochocientos setenta, al Noreste, con lote cien, de nueva formación y al Suroeste, con lote ciento dos, de nueva formación". Este lote tiene una cuota de participación de 0.19627% (cero punto diecinueve mil seiscientos veintisiete por ciento). -----

102.- "LOTE marcado con el número CIENTO DOS del Condominio denominado "MAHAL", constituido bajo el régimen de propiedad en condominio sobre el predio rústico marcado con el número catastral DIEZ MIL OCHOCIENTOS SETENTA Y UNO, ubicado en la LOCALIDAD y MUNICIPIO de CONKAL, YUCATÁN, con una superficie de USO PRIVADO DE TERRENO DE DOSCIENTOS CINCUENTA Y UNO PUNTO SETENTA Y UN METROS CUADRADOS y una superficie COMÚN DE TERRENO DE CIENTO CUARENTA Y CINCO PUNTO ONCE METROS CUADRADOS, que mide diez metros de frente por veinticinco punto diecisiete metros de fondo, de figura regular y las colindancias siguientes: al Sureste, con uso común, que constituye su frente; al Noroeste, con tablaje diez mil ochocientos setenta; al Noreste, con lote ciento uno, de nueva formación y al Suroeste, con lote ciento tres, de nueva formación". Este lote tiene una cuota de participación de 0.19627% (cero punto diecinueve mil seiscientos veintisiete por ciento). -----

103.- "LOTE marcado con el número CIENTO TRES del Condominio denominado "MAHAL", constituido bajo el régimen de propiedad en condominio sobre el predio rústico marcado con el número catastral DIEZ MIL OCHOCIENTOS SETENTA Y UNO, ubicado en la LOCALIDAD y MUNICIPIO de CONKAL, YUCATÁN, con una superficie de USO PRIVADO DE TERRENO DE DOSCIENTOS CINCUENTA Y UNO PUNTO SETENTA Y UN METROS CUADRADOS y una superficie COMÚN DE TERRENO DE CIENTO CUARENTA Y CINCO PUNTO ONCE METROS CUADRADOS, que mide diez metros de frente por veinticinco punto diecisiete metros de fondo, de figura regular y las colindancias siguientes: al Sureste, con uso común, que constituye su frente; al Noroeste, con tablaje diez mil ochocientos setenta; al Noreste, con lote ciento dos, de nueva formación y al Suroeste, con lote ciento cuatro, de nueva formación". Este lote tiene una cuota de participación de 0.19627% (cero punto diecinueve mil seiscientos veintisiete por ciento). -----

104.- "LOTE marcado con el número CIENTO CUATRO del Condominio denominado "MAHAL", constituido bajo el régimen de propiedad en condominio sobre el predio rústico marcado con el número catastral DIEZ MIL OCHOCIENTOS SETENTA Y UNO, ubicado en la LOCALIDAD y MUNICIPIO de CONKAL, YUCATÁN, con una superficie de USO PRIVADO

DE TERRENO DE DOSCIENTOS CINCUENTA Y UNO PUNTO SETENTA Y UN METROS CUADRADOS y una superficie **COMÚN DE TERRENO DE CIENTO CUARENTA Y CINCO PUNTO ONCE METROS CUADRADOS**, que mide diez metros de frente por veinticinco punto diecisiete metros de fondo, de figura regular y las colindancias siguientes: al Sureste, con uso común, que constituye su frente; al Noroeste, con Tablaje diez mil ochocientos setenta; al Noreste, con lote ciento tres, de nueva formación y al Suroeste, con lote ciento cinco, de nueva formación". Este lote tiene una **cuota de participación de 0.19627% (cero punto diecinueve mil seiscientos veintisiete por ciento)**. -----

105.- "LOTE marcado con el número CIENTO CINCO del Condominio denominado **"MAHAL"**, constituido bajo el régimen de propiedad en condominio sobre el predio rústico marcado con el número catastral **DIEZ MIL OCHOCIENTOS SETENTA Y UNO**, ubicado en la **LOCALIDAD y MUNICIPIO de CONKAL, YUCATÁN**, con una superficie de **USO PRIVADO DE TERRENO DE DOSCIENTOS CINCUENTA Y UNO PUNTO SETENTA Y UN METROS CUADRADOS** y una superficie **COMÚN DE TERRENO DE CIENTO CUARENTA Y CINCO PUNTO ONCE METROS CUADRADOS**, que mide diez metros de frente por veinticinco punto diecisiete metros de fondo, de figura regular y las colindancias siguientes: al Sureste, con uso común, que constituye su frente; al Noroeste, con tablaje diez mil ochocientos setenta; al Noreste, con lote ciento cuatro, de nueva formación y al Suroeste, con lote ciento seis, de nueva formación". Este lote tiene una **cuota de participación de 0.19627% (cero punto diecinueve mil seiscientos veintisiete por ciento)**. -----

106.- "LOTE marcado con el número CIENTO SEIS del Condominio denominado **"MAHAL"**, constituido bajo el régimen de propiedad en condominio sobre el predio rústico marcado con el número catastral **DIEZ MIL OCHOCIENTOS SETENTA Y UNO**, ubicado en la **LOCALIDAD y MUNICIPIO de CONKAL, YUCATÁN**, con una superficie de **USO PRIVADO DE TERRENO DE DOSCIENTOS CINCUENTA Y UNO PUNTO SETENTA Y UN METROS CUADRADOS** y una superficie **COMÚN DE TERRENO DE CIENTO CUARENTA Y CINCO PUNTO ONCE METROS CUADRADOS**, que mide diez metros de frente por veinticinco punto diecisiete metros de fondo, de figura regular y las colindancias siguientes: al Sureste, con uso común, que constituye su frente; al Noroeste, con tablaje diez mil ochocientos setenta; al Noreste, con lote ciento cinco, de nueva formación y al Suroeste, con lote ciento siete, de nueva formación". Este lote tiene una **cuota de participación de 0.19627% (cero punto diecinueve mil seiscientos veintisiete por ciento)**. -----

107.- "LOTE marcado con el número CIENTO SIETE del Condominio denominado **"MAHAL"**, constituido bajo el régimen de propiedad en condominio sobre el predio rústico marcado con el número catastral **DIEZ MIL OCHOCIENTOS SETENTA Y UNO**, ubicado en la **LOCALIDAD y MUNICIPIO de CONKAL, YUCATÁN**, con una superficie de **USO PRIVADO DE TERRENO DE DOSCIENTOS CINCUENTA Y UNO PUNTO SETENTA METROS CUADRADOS** y una superficie **COMUN DE TERRENO DE CIENTO CUARENTA Y CINCO PUNTO DIEZ METROS CUADRADOS**, que mide diez metros de frente por veinticinco punto diecisiete metros de fondo, de figura regular y las colindancias siguientes: al Sureste, con uso común, que constituye su frente; al Noroeste, con tablaje diez mil ochocientos setenta; al Noreste, con lote ciento seis, de nueva formación y al Suroeste, con lote ciento ocho, de nueva formación". Este lote tiene una **cuota de**


participación de 0.19626% (cero punto diecinueve mil seiscientos veintiséis por ciento). -----

108.- "LOTE marcado con el número OCHO del Condominio denominado "MAHAL", constituido bajo el régimen de propiedad en condominio sobre el predio rústico marcado con el número catastral DIEZ MIL OCHOCIENTOS SETENTA Y UNO, ubicado en la LOCALIDAD y MUNICIPIO de CONKAL, YUCATÁN, con una superficie de USO PRIVADO DE TERRENO DE DOSCIENTOS CINCUENTA Y UNO PUNTO SETENTA METROS CUADRADOS y una superficie COMUN DE TERRENO CIENTO CUARENTA Y CINCO PUNTO DIEZ METROS CUADRADOS, que mide diez metros de frente por veinticinco punto diecisiete metros de fondo, de figura regular y las colindancias siguientes: al Sureste, con uso común, que constituye su frente; al Noroeste, con tablaje diez mil ochocientos setenta; al Noreste, con lote ciento siete, de nueva formación y al Suroeste, con lote ciento nueve, de nueva formación". Este lote tiene una cuota de participación de 0.19626% (cero punto diecinueve mil seiscientos veintiséis por ciento).

109.- "LOTE marcado con el número CIENTO NUEVE del Condominio denominado "MAHAL", constituido bajo el régimen de propiedad en condominio sobre el predio rústico marcado con el número catastral DIEZ MIL OCHOCIENTOS SETENTA Y UNO, ubicado en la LOCALIDAD y MUNICIPIO de CONKAL, YUCATÁN, con una superficie de USO PRIVADO DE TERRENO DE DOSCIENTOS CINCUENTA Y UNO PUNTO SETENTA METROS CUADRADOS y una superficie COMÚN DE TERRENO DE CIENTO CUARENTA Y CINCO PUNTO DIEZ METROS CUADRADOS, que mide diez metros de frente por veinticinco punto diecisiete metros de fondo, de figura regular y las colindancias siguientes: al Sureste, con uso común que constituye su frente; al Noroeste, con tablaje diez mil ochocientos setenta; al Noreste, con lote ciento ocho, de nueva formación y al Suroeste, con lote ciento diez, de nueva formación". Este lote tiene una cuota de participación de 0.19626% (cero punto diecinueve mil seiscientos veintiséis por ciento). -----

110.- "LOTE marcado con el número CIENTO DIEZ del Condominio denominado "MAHAL", constituido bajo el régimen de propiedad en condominio sobre el predio rústico marcado con el número catastral DIEZ MIL OCHOCIENTOS SETENTA Y UNO, ubicado en la LOCALIDAD y MUNICIPIO de CONKAL, YUCATÁN, con una superficie de USO PRIVADO DE TERRENO DE DOSCIENTOS CINCUENTA Y UNO PUNTO SETENTA METROS CUADRADOS y una superficie COMUN DE TERRENO DE CIENTO CUARENTA Y CINCO PUNTO DIEZ METROS CUADRADOS, que mide diez metros de frente por veinticinco punto diecisiete metros de fondo, de figura regular y las colindancias siguientes: al Sureste, con uso común, que constituye su frente; al Noroeste, con tablaje diez mil ochocientos setenta; al Noreste, con lote ciento nueve, de nueva formación y al Suroeste, con lote ciento once, de nueva formación". Este lote tiene una cuota de participación de 0.19626% (cero punto diecinueve mil seiscientos veintiséis por ciento). -----

111.- "LOTE marcado con el número CIENTO ONCE del Condominio denominado "MAHAL", constituido bajo el régimen de propiedad en condominio sobre el predio rústico marcado con el número catastral DIEZ MIL OCHOCIENTOS SETENTA Y UNO, ubicado en la LOCALIDAD y MUNICIPIO de CONKAL, YUCATÁN, con una superficie de USO PRIVADO DE TERRENO DE DOSCIENTOS CINCUENTA Y UNO PUNTO SETENTA METROS CUADRADOS y una superficie COMÚN DE TERRENO DE CIENTO



CUARENTA Y CINCO PUNTO DIEZ METROS CUADRADOS, que mide diez metros de frente por veinticinco punto diecisiete metros de fondo, de figura regular y las colindancias siguientes: al Sureste, con uso común, que constituye su frente; al Noroeste, con tablaje diez mil ochocientos setenta; al Noreste, con lote ciento diez, de nueva formación y al Suroeste, con lote ciento doce, de nueva formación". Este lote tiene una **cuota de participación de 0.19626% (cero punto diecinueve mil seiscientos veintiséis por ciento)**. -----

112.- "LOTE marcado con el número CIENTO DOCE del Condominio denominado **"MAHAL"**, constituido bajo el régimen de propiedad en condominio sobre el predio rústico marcado con el número catastral **DIEZ MIL OCHOCIENTOS SETENTA Y UNO**, ubicado en la **LOCALIDAD y MUNICIPIO de CONKAL, YUCATÁN**, con una superficie de **USO PRIVADO DE TERRENO DE DOSCIENTOS CINCUENTA Y UNO PUNTO SETENTA METROS CUADRADOS** y una superficie **COMÚN DE TERRENO DE CIENTO CUARENTA Y CINCO PUNTO DIEZ METROS CUADRADOS**, que mide diez metros de frente por veinticinco punto diecisiete metros de fondo, de figura regular y las colindancias siguientes: al Sureste, con uso común, que constituye su frente; al Noroeste, con tablaje diez mil ochocientos setenta; al Noreste, con lote ciento once, de nueva formación y al Suroeste, con lote ciento trece, de nueva formación". Este lote tiene una **cuota de participación de 0.19626% (cero punto diecinueve mil seiscientos veintiséis por ciento)**. -----

113.- "LOTE marcado con el número CIENTO TRECE del Condominio denominado **"MAHAL"**, constituido bajo el régimen de propiedad en condominio sobre el predio rústico marcado con el número catastral **DIEZ MIL OCHOCIENTOS SETENTA Y UNO**, ubicado en la **LOCALIDAD y MUNICIPIO de CONKAL, YUCATÁN**, con una superficie de **USO PRIVADO DE TERRENO DE DOSCIENTOS CINCUENTA Y UNO PUNTO SETENTA METROS CUADRADOS** y una superficie **COMÚN DE TERRENO DE CIENTO CUARENTA Y CINCO PUNTO DIEZ METROS CUADRADOS**, que mide diez metros de frente por veinticinco punto diecisiete metros de fondo, de figura regular y las colindancias siguientes: al Sureste, con uso común, que constituye su frente; al Noroeste, con tablaje diez mil ochocientos setenta; al Noreste, con lote ciento doce, de nueva formación y al Suroeste, con lote ciento catorce, de nueva formación". Este lote tiene una **cuota de participación de 0.19626% (cero punto diecinueve mil seiscientos veintiséis por ciento)**. -----

114.- "LOTE marcado con el número CIENTO CATORCE del Condominio denominado **"MAHAL"**, constituido bajo el régimen de propiedad en condominio sobre el predio rústico marcado con el número catastral **DIEZ MIL OCHOCIENTOS SETENTA Y UNO**, ubicado en la **LOCALIDAD y MUNICIPIO de CONKAL, YUCATÁN**, con una superficie de **USO PRIVADO DE TERRENO DE DOSCIENTOS CINCUENTA Y UNO PUNTO SETENTA METROS CUADRADOS** y una superficie **COMÚN DE TERRENO DE CIENTO CUARENTA Y CINCO PUNTO DIEZ METROS CUADRADOS**, que mide diez metros de frente por veinticinco punto diecisiete metros de fondo, de figura regular y las colindancias siguientes: al Sureste, con uso común, que constituye su frente; al Noroeste, con tablaje diez mil ochocientos setenta; al Noreste, con lote ciento trece, de nueva formación y al Suroeste, con lote ciento quince, de nueva formación". Este lote tiene una **cuota de participación de 0.19626% (cero punto diecinueve mil seiscientos veintiséis por ciento)**. -----

115.- "LOTE marcado con el número CIENTO QUINCE del Condominio denominado "MAHAL", constituido bajo el régimen de propiedad en condominio sobre el predio rústico marcado con el número catastral **DIEZ MIL OCHOCIENTOS SETENTA Y UNO**, ubicado en la LOCALIDAD y MUNICIPIO de CONKAL, YUCATÁN, con una superficie de **USO PRIVADO DE TERRENO DE TRESCIENTOS DOS PUNTO TREINTA Y SIETE METROS CUADRADOS** y una superficie **COMÚN DE TERRENO DE CIENTO SETENTA Y CUATRO PUNTO TREINTA Y UN METROS CUADRADOS**, que mide diez metros de frente por veinticinco punto cuarenta y nueve metros en su mayor fondo, de figura irregular que se describe de la siguiente manera: partiendo del vértice del ángulo Sureste dirigiéndose hacia al Suroeste mide diez metros, que constituye su frente; de este punto dirigiéndose hacia al Noroeste mide veinticinco metros cuarenta y nueve centímetros; de este punto dirigiéndose hacia al Noreste mide catorce metros cero tres centímetros y de este punto dirigiéndose hacia al Sureste hasta llegar al punto de partida, cerrando el perímetro que se describe mide veinticinco metros diecisiete centímetros y las colindancias siguientes: al Sureste, con uso común, que constituye su frente; al Noroeste, con tablaje diez mil ochocientos setenta; al Noreste, con lote ciento catorce, de nueva formación y al Suroeste, con lote ciento dieciséis, de nueva formación". Este lote tiene una cuota de participación de **0.23577% (cero veintitrés mil quinientos setenta y siete por ciento)**. -----

116.- "LOTE marcado con el número CIENTO DIECISÉIS del Condominio denominado "MAHAL", constituido bajo el régimen de propiedad en condominio sobre el predio rústico marcado con el número catastral **DIEZ MIL OCHOCIENTOS SETENTA Y UNO**, ubicado en la LOCALIDAD y MUNICIPIO de CONKAL, YUCATÁN, con una superficie de **USO PRIVADO DE TERRENO DE CUATROCIENTOS TREINTA Y TRES PUNTO CUARENTA Y CINCO METROS CUADRADOS** y una superficie **COMÚN DE TERRENO DE DOSCIENTOS CUARENTA Y NUEVE PUNTO OCHENTA Y OCHO METROS CUADRADOS**, que mide ocho punto quince más cero punto ochenta y un metros de frente por treinta y dos metros cincuenta centímetros en su mayor fondo, de figura irregular, que se describe de la siguiente manera: partiendo del vértice del ángulo Sureste dirigiéndose hacia al Suroeste mide ocho metros quince centímetros, de este punto dirigiéndose siempre hacia al Suroeste mide ochenta y un centímetros, estas dos medidas constituyen su frente; de este punto dirigiéndose hacia al Oeste mide treinta y dos metros cincuenta centímetros; de este punto dirigiéndose hacia al Noreste mide veinticinco metros cuarenta y cuatro centímetros y de este punto dirigiéndose hacia al Sureste hasta llegar al punto de partida, cerrando el perímetro que se describe mide veinticinco metros cuarenta y nueve centímetros y las colindancias siguientes: al Sureste, con uso común, que constituye su frente; al Noroeste, con tablaje diez mil ochocientos setenta; al Noreste, con lote ciento quince, de nueva formación y al Suroeste, con lote ciento diecisiete, de nueva formación". Este lote tiene una cuota de participación de **0.33798% (cero punto treinta y tres mil setecientos noventa y ocho por ciento)**. -----

117.- "LOTE marcado con el número CIENTO DIECISIETE del Condominio denominado "MAHAL", constituido bajo el régimen de propiedad en condominio sobre el predio rústico marcado con el número catastral **DIEZ MIL OCHOCIENTOS SETENTA Y UNO**, ubicado en la LOCALIDAD y MUNICIPIO de CONKAL, YUCATÁN, con una superficie de **USO PRIVADO DE TERRENO DE QUINIENTOS OCHENTA Y SIETE PUNTO SESENTA Y**

CUATRO METROS CUADRADOS y una superficie **COMÚN DE TERRENO DE TRESCIENTOS TREINTA Y OCHO PUNTO SETENTA Y SIETE METROS CUADRADOS**, que mide diez metros dieciocho centímetros de frente por treinta y dos metros cincuenta centímetros en su mayor fondo, de figura irregular, que se describe de la siguiente manera: partiendo del vértice del ángulo Este dirigiéndose hacia al Sur en línea curva hacia adentro mide diez metros dieciocho centímetros; de este punto dirigiéndose hacia al Suroeste mide veintiséis metros noventa centímetros; de este punto dirigiéndose hacia al Noroeste mide veintidós metros veintitrés centímetros; de este punto dirigiéndose hacia al Noreste mide diez metros sesenta y ocho centímetros y de este punto dirigiéndose hacia al Este hasta llegar al punto de partida, cerrando el perímetro que se describe mide treinta y dos metros cincuenta centímetros y las colindancias siguientes: al Este con uso común, que constituye su frente, al Oeste con el tablaje diez mil ochocientos setenta, al Norte con Lote ciento dieciséis, de nueva formación y al Sur en parte con Lote Ciento treinta y cuatro y Lote Ciento dieciocho, ambos de nueva formación". Este lote tiene una **cuota de participación de 0.45821%** (cero punto cuarenta y cinco mil ochocientos veintiún por ciento). -----

118.- "LOTE marcado con el número CIENTO DIECIOCHO del Condominio denominado "**MAHAL**", constituido bajo el régimen de propiedad en condominio sobre el predio rústico marcado con el número catastral **DIEZ MIL OCHOCIENTOS SETENTA Y UNO**, ubicado en la **LOCALIDAD** y **MUNICIPIO** de **CONKAL, YUCATÁN**, con una superficie de **USO PRIVADO DE TERRENO DE TRESCIENTOS SETENTA Y CUATRO PUNTO VEINTIOCHO METROS CUADRADOS** y una superficie **COMÚN DE TERRENO DE DOSCIENTOS QUINCE PUNTO SETENTA Y SIETE METROS CUADRADOS**, que mide diez metros de frente por veintiséis punto noventa metros en su mayor fondo, de figura irregular, que se describe de la siguiente manera: partiendo del vértice del ángulo Noreste dirigiéndose hacia al Sureste mide diez metros, que constituye su frente; de este punto dirigiéndose hacia al Suroeste mide veinticinco metros; de este punto dirigiéndose hacia al Noroeste mide diecinueve metros noventa y cuatro centímetros; de este punto dirigiéndose hacia al Noreste hasta llegar al punto de partida, cerrando el perímetro que se describe mide veintiséis metros noventa centímetros y las colindancias siguientes: al Noreste, con uso común, que constituye su frente; al Suroeste, con Lote ciento treinta y tres, de nueva formación; al Sureste, con lote ciento diecinueve, de nueva formación y al Noroeste, con lote ciento diecisiete, de nueva formación". Este lote tiene una **cuota de participación de 0.29184%** (cero punto veintinueve mil ciento ochenta y cuatro por ciento). -----

119.- "LOTE marcado con el número CIENTO DIECINUEVE del Condominio denominado "**MAHAL**", constituido bajo el régimen de propiedad en condominio sobre el predio rústico marcado con el número catastral **DIEZ MIL OCHOCIENTOS SETENTA Y UNO**, ubicado en la **LOCALIDAD** y **MUNICIPIO** de **CONKAL, YUCATÁN**, con una superficie de **USO PRIVADO DE TERRENO DE DOSCIENTOS CINCUENTA METROS CUADRADOS** y una superficie **COMÚN DE TERRENO DE CIENTO CUARENTA Y CUATRO PUNTO DOCE METROS CUADRADOS**, que mide diez metros de frente por veinticinco metros de fondo, de figura regular, y las colindancias siguientes: al Noreste, con uso común que constituye su frente; al Suroeste, con Lote ciento treinta y dos, de nueva formación; al Sureste, con Lote ciento veinte, de nueva formación y al Noroeste, con lote ciento dieciocho, de nueva formación". Este lote tiene una **cuota de**

participación de 0.19494% (cero punto diecinueve mil cuatrocientos noventa y cuatro por ciento). -----

120.- "LOTE marcado con el número CIENTO VEINTE del Condominio denominado "MAHAL", constituido bajo el régimen de propiedad en condominio sobre el predio rústico marcado con el número catastral DIEZ MIL OCHOCIENTOS SETENTA Y UNO, ubicado en la LOCALIDAD y MUNICIPIO de CONKAL, YUCATÁN, con una superficie de USO PRIVADO DE TERRENO DE DOSCIENTOS CINCUENTA METROS CUADRADOS y una superficie COMÚN DE TERRENO DE CIENTO CUARENTA Y CUATRO PUNTO DOCE METROS CUADRADOS, que mide diez metros de frente por veinticinco metros de fondo, de figura regular, y las colindancias siguientes: al Noreste, con uso común que constituye su frente; al Suroeste, con Lote ciento treinta y uno, de nueva formación; al Noroeste, con lote ciento diecinueve, de nueva formación y al Sureste, con Lote ciento veintiuno, de nueva formación". Este lote tiene una cuota de participación de 0.19494% (cero punto diecinueve mil cuatrocientos noventa y cuatro por ciento).

121.- "LOTE marcado con el número CIENTO VEINTIUNO del Condominio denominado "MAHAL", constituido bajo el régimen de propiedad en condominio sobre el predio rústico marcado con el número catastral DIEZ MIL OCHOCIENTOS SETENTA Y UNO, ubicado en la LOCALIDAD y MUNICIPIO de CONKAL, YUCATÁN, con una superficie de USO PRIVADO DE TERRENO DE DOSCIENTOS CINCUENTA METROS CUADRADOS y una superficie COMUN DE TERRENO DE CIENTO CUARENTA Y CUATRO PUNTO DOCE METROS CUADRADOS, que mide diez metros de frente por veinticinco metros de fondo, de figura regular, y las colindancias siguientes: al Noreste, con uso común que constituye su frente; al Suroeste, con lote ciento treinta, de nueva formación; al Noroeste, con lote ciento veinte, de nueva formación y al Sureste, con lote ciento veintidós, de nueva formación". Este lote tiene una cuota de participación de 0.19494% (cero punto diecinueve mil cuatrocientos noventa y cuatro por ciento). -----

122.- "LOTE marcado con el número CIENTO VEINTIDÓS del Condominio denominado "MAHAL", constituido bajo el régimen de propiedad en condominio sobre el predio rústico marcado con el número catastral DIEZ MIL OCHOCIENTOS SETENTA Y UNO, ubicado en la LOCALIDAD y MUNICIPIO de CONKAL, YUCATÁN, con una superficie de USO PRIVADO DE TERRENO DE DOSCIENTOS CINCUENTA METROS CUADRADOS y una superficie COMÚN DE TERRENO DE CIENTO CUARENTA Y CUATRO PUNTO DOCE METROS CUADRADOS, que mide diez metros de frente por veinticinco metros de fondo, de figura regular, y las colindancias siguientes: al Noreste, con uso común que constituye su frente; al Suroeste, con lote ciento veintinueve, de nueva formación; al Noroeste, con lote ciento veintiuno, de nueva formación y al Sureste, con lote ciento veintitrés, de nueva formación". Este lote tiene una cuota de participación de 0.19494% (cero punto diecinueve mil cuatrocientos noventa y cuatro por ciento).

123.- "LOTE marcado con el número CIENTO VEINTITRÉS del Condominio denominado "MAHAL", constituido bajo el régimen de propiedad en condominio sobre el predio rústico marcado con el número catastral DIEZ MIL OCHOCIENTOS SETENTA Y UNO, ubicado en la LOCALIDAD y MUNICIPIO de CONKAL, YUCATÁN, con una superficie de USO PRIVADO DE TERRENO DE DOSCIENTOS CINCUENTA METROS CUADRADOS y una superficie COMUN DE TERRENO DE CIENTO CUARENTA Y CUATRO PUNTO DOCE METROS CUADRADOS, que mide diez metros de frente por veinticinco metros de fondo, de figura regular, y

las colindancias siguientes: al Noreste, con uso común que constituye su frente; al Suroeste, con lote ciento veintiocho, de nueva formación; al Noroeste, con lote ciento veintidós, de nueva formación y al Sureste, con lote ciento veinticuatro, de nueva formación". Este lote tiene una **cuota de participación de 0.19494% (cero punto diecinueve mil cuatrocientos noventa y cuatro por ciento)**. -----

124.- "LOTE marcado con el número CIENTO VEINTICUATRO del Condominio denominado "**MAHAL**", constituido bajo el régimen de propiedad en condominio sobre el predio rústico marcado con el número catastral **DIEZ MIL OCHOCIENTOS SETENTA Y UNO**, ubicado en la **LOCALIDAD y MUNICIPIO de CONKAL, YUCATÁN**, con una superficie de **USO PRIVADO DE TERRENO DE DOSCIENTOS METROS CUADRADOS** y una superficie **COMÚN DE TERRENO DE CIENTO QUINCE PUNTO TREINTA METROS CUADRADOS**, que mide ocho metros de frente por veinticinco metros de fondo, de figura regular, y las colindancias siguientes: al Noreste, con uso común que constituye su frente; al Suroeste, con lote ciento veintisiete, de nueva formación; al Noroeste, con lote ciento veintitrés, de nueva formación y al Sureste, con lote ciento veinticinco, de nueva formación". Este lote tiene una **cuota de participación de 0.15595% (cero punto quince mil quinientos noventa y cinco por ciento)**. -----

125.- "LOTE marcado con el número CIENTO VEINTICINCO del Condominio denominado "**MAHAL**", constituido bajo el régimen de propiedad en condominio sobre el predio rústico marcado con el número catastral **DIEZ MIL OCHOCIENTOS SETENTA Y UNO**, ubicado en la **LOCALIDAD y MUNICIPIO de CONKAL, YUCATÁN**, con una superficie de **USO PRIVADO DE TERRENO DE DOSCIENTOS METROS CUADRADOS** y una superficie **COMÚN DE TERRENO DE CIENTO QUINCE PUNTO TREINTA METROS CUADRADOS**, que mide ocho metros de frente por veinticinco metros de fondo, de figura regular, y las colindancias siguientes: al Noreste, con uso común que constituye su frente; al Suroeste, con lote ciento veintiséis, de nueva formación; al Noroeste, con lote ciento veinticuatro, de nueva formación y al Sureste, con área verde número trece, de nueva formación". Este lote tiene una **cuota de participación de 0.15595% (cero punto quince mil quinientos noventa y cinco por ciento)**. -----

126.- "LOTE marcado con el número CIENTO VEINTISÉIS del Condominio denominado "**MAHAL**", constituido bajo el régimen de propiedad en condominio sobre el predio rústico marcado con el número catastral **DIEZ MIL OCHOCIENTOS SETENTA Y UNO**, ubicado en la **LOCALIDAD y MUNICIPIO de CONKAL, YUCATÁN**, con una superficie de **USO PRIVADO DE TERRENO DE DOSCIENTOS METROS CUADRADOS** y una superficie **COMÚN DE TERRENO DE CIENTO QUINCE PUNTO TREINTA METROS CUADRADOS**, que mide ocho metros de frente por veinticinco metros de fondo, de figura regular, y las colindancias siguientes: al Suroeste, con uso común que constituye su frente; al Noreste, con lote ciento veinticinco, de nueva formación; al Sureste, el área verde número trece, de nueva formación y al Noroeste, con lote ciento veintisiete, de nueva formación". Este lote tiene una **cuota de participación de 0.15595% (cero quince mil quinientos noventa y cinco por ciento)**. -----

127.- "LOTE marcado con el número CIENTO VEINTISIETE del Condominio denominado "**MAHAL**", constituido bajo el régimen de propiedad en condominio sobre el predio rústico marcado con el número catastral **DIEZ MIL OCHOCIENTOS SETENTA Y UNO**, ubicado en la **LOCALIDAD y MUNICIPIO de CONKAL, YUCATÁN**, con una superficie de

USO PRIVADO DE TERRENO DE DOSCIENTOS METROS CUADRADOS y una superficie **COMUN DE TERRENO DE CIENTO QUINCE PUNTO TREINTA METROS CUADRADOS**, que mide ocho metros de frente por veinticinco metros de fondo, de figura regular, y las colindancias siguientes: al Suroeste, con uso común, que constituye su frente; al Noreste, con lote ciento veinticuatro, de nueva formación; al Sureste, lote ciento veintiséis, de nueva formación y al Noroeste, con lote ciento veintiocho, de nueva formación". Este lote tiene una **cuota de participación de 0.15595% (cero punto quince mil quinientos noventa y cinco por ciento)**. -----

128.- "LOTE marcado con el número **CIENTO VEINTIOCHO** del Condominio denominado "**MAHAL**", constituido bajo el régimen de propiedad en condominio sobre el predio rústico marcado con el número catastral **DIEZ MIL OCHOCIENTOS SETENTA Y UNO**, ubicado en la **LOCALIDAD** y **MUNICIPIO** de **CONKAL, YUCATÁN**, con una superficie de **USO PRIVADO DE TERRENO DE DOSCIENTOS CINCUENTA METROS CUADRADOS** y una superficie **COMUN DE TERRENO DE CIENTO CUARENTA Y CUATRO PUNTO DOCE METROS CUADRADOS**, que mide diez metros de frente por veinticinco metros de fondo, de figura regular, y las colindancias siguientes: al Suroeste, con uso común que constituye su frente; al Noreste, con lote ciento veintitrés, de nueva formación; al Sureste, lote ciento veintisiete, de nueva formación y al Noroeste, con lote ciento veintinueve, de nueva formación". Este lote tiene una **cuota de participación de 0.19494% (cero punto diecinueve mil cuatrocientos noventa y cuatro por ciento)**. -----

129.- "LOTE marcado con el número **CIENTO VEINTINUEVE** del Condominio denominado "**MAHAL**", constituido bajo el régimen de propiedad en condominio sobre el predio rústico marcado con el número catastral **DIEZ MIL OCHOCIENTOS SETENTA Y UNO**, ubicado en la **LOCALIDAD** y **MUNICIPIO** de **CONKAL, YUCATÁN**, con una superficie de **USO PRIVADO DE TERRENO DE DOSCIENTOS CINCUENTA METROS CUADRADOS** y una superficie **COMÚN DE TERRENO DE CIENTO CUARENTA Y CUATRO PUNTO DOCE METROS CUADRADOS**, que mide diez metros de frente por veinticinco metros de fondo, de figura regular, y las colindancias siguientes: al Suroeste, con uso común, que constituye su frente; al Noreste, con lote ciento veintidós, de nueva formación; al Sureste, lote ciento veintiocho, de nueva formación y al Noroeste, con lote ciento treinta, de nueva formación". Este lote tiene una **cuota de participación de 0.19494% (cero punto diecinueve mil cuatrocientos noventa y cuatro por ciento)**. -----

130.- "LOTE marcado con el número **CIENTO TREINTA** del Condominio denominado "**MAHAL**", constituido bajo el régimen de propiedad en condominio sobre el predio rústico marcado con el número catastral **DIEZ MIL OCHOCIENTOS SETENTA Y UNO**, ubicado en la **LOCALIDAD** y **MUNICIPIO** de **CONKAL, YUCATÁN**, con una superficie de **USO PRIVADO DE TERRENO DE DOSCIENTOS CINCUENTA METROS CUADRADOS** y una superficie **COMÚN DE TERRENO DE CIENTO CUARENTA Y CUATRO PUNTO DOCE METROS CUADRADOS**, que mide diez metros de frente por veinticinco metros de fondo, de figura regular, y las colindancias siguientes: al Suroeste, con uso común que constituye su frente; al Noreste, con lote ciento veintiuno, de nueva formación; al Sureste, lote ciento veintinueve, de nueva formación y al Noroeste, con lote ciento treinta y uno, de nueva formación". Este lote tiene una **cuota de participación de 0.19494% (cero punto diecinueve mil cuatrocientos noventa y cuatro por ciento)**. -----

131.- "LOTE marcado con el número CIENTO TREINTA Y UNO del Condominio denominado "MAHAL", constituido bajo el régimen de propiedad en condominio sobre el predio rústico marcado con el número catastral DIEZ MIL OCHOCIENTOS SETENTA Y UNO, ubicado en la LOCALIDAD y MUNICIPIO de CONKAL, YUCATÁN, con una superficie de USO PRIVADO DE TERRENO DE DOSCIENTOS CINCUENTA METROS CUADRADOS y una superficie COMÚN DE TERRENO DE CIENTO CUARENTA Y CUATRO PUNTO DOCE METROS CUADRADOS, que mide diez metros de frente por veinticinco metros de fondo, de figura regular, y las colindancias siguientes: al Suroeste, con uso común, que constituye su frente; al Noreste, con lote ciento veinte, de nueva formación; al Sureste, lote ciento treinta, de nueva formación y al Noroeste, con lote ciento treinta y dos, de nueva formación". Este lote tiene una cuota de participación de 0.19494% (cero punto diecinueve mil cuatrocientos noventa y cuatro por ciento). -----

132.- "LOTE marcado con el número CIENTO TREINTA Y DOS del Condominio denominado "MAHAL", constituido bajo el régimen de propiedad en condominio sobre el predio rústico marcado con el número catastral DIEZ MIL OCHOCIENTOS SETENTA Y UNO, ubicado en la LOCALIDAD y MUNICIPIO de CONKAL, YUCATÁN, con una superficie de USO PRIVADO DE TERRENO DE DOSCIENTOS CINCUENTA METROS CUADRADOS y una superficie COMÚN DE TERRENO DE CIENTO CUARENTA Y CUATRO PUNTO DOCE METROS CUADRADOS, que mide diez metros de frente por veinticinco metros de fondo, de figura regular, y las colindancias siguientes: al Suroeste, con uso común, que constituye su frente; al Noreste, con lote ciento diecinueve, de nueva formación; al Sureste, lote ciento treinta y uno, de nueva formación y al Noroeste, con lote ciento treinta y tres, de nueva formación". Este lote tiene una cuota de participación de 0.19494% (cero punto diecinueve mil cuatrocientos noventa y cuatro por ciento). -----

133.- "LOTE marcado con el número CIENTO TREINTA Y TRES del Condominio denominado "MAHAL", constituido bajo el régimen de propiedad en condominio sobre el predio rústico marcado con el número catastral DIEZ MIL OCHOCIENTOS SETENTA Y UNO, ubicado en la LOCALIDAD y MUNICIPIO de CONKAL, YUCATÁN, con una superficie de USO PRIVADO DE TERRENO DE TRESCIENTOS SETENTA Y CUATRO PUNTO VEINTIOCHO METROS CUADRADOS y una superficie COMÚN DE TERRENO DE DOSCIENTOS QUINCE PUNTO SETENTA Y SIETE METROS CUADRADOS, que mide diez metros de frente por veintiséis punto noventa metros en su mayor fondo, de figura irregular que se describe como sigue: partiendo del vértice del ángulo Suroeste del predio y dirigiéndose hacia el Noroeste, mide diez metros que constituye su frente; de aquí al Noreste, mide veintiséis metros noventa centímetros; de aquí al Sureste, mide diecinueve metros noventa y cuatro centímetros y de aquí al Suroeste hasta llegar al punto de partida, cerrando el perímetro que se describe, mide veinticinco metros y las colindancias siguientes: al Suroeste, con uso común, que constituye su frente; al Noreste, con lote ciento dieciocho, de nueva formación; al Sureste, con lote ciento treinta y dos, de nueva formación y al Noroeste, con lote ciento treinta y cuatro, de nueva formación". Este lote tiene una cuota de participación de 0.29184% (cero punto veintinueve mil ciento ochenta y cuatro por ciento). -----

134.- "LOTE marcado con el número CIENTO TREINTA Y CUATRO del Condominio denominado "MAHAL", constituido bajo el régimen de

propiedad en condominio sobre el predio rústico marcado con el número catastral **DIEZ MIL OCHOCIENTOS SETENTA Y UNO**, ubicado en la **LOCALIDAD y MUNICIPIO de CONKAL, YUCATÁN**, con una superficie de **USO PRIVADO DE TERRENO DE SEISCIENTOS DIECISIETE PUNTO DIECISÉIS METROS CUADRADOS** y una superficie **COMÚN DE TERRENO DE TRESCIENTOS CINCUENTA Y CINCO PUNTO SETENTA Y NUEVE METROS CUADRADOS**, que mide diez punto noventa y nueve más cero punto dieciocho metros de frente por treinta y dos punto veintiséis metros en su mayor fondo, de figura irregular, que se describe de la siguiente manera: partiendo del vértice del ángulo Sur dirigiéndose hacia al Oeste en línea curva hacia adentro mide diez metros noventa y nueve centímetros más dieciocho centímetros, estas dos medidas constituyen su frente; de este punto dirigiéndose hacia al Norte mide treinta y dos metros veintiséis centímetros; de este punto dirigiéndose hacia al Noreste mide doce metros; de este punto dirigiéndose hacia al Sureste mide veintidós metros veintitrés centímetros y de este punto dirigiéndose hacia al Sur hasta llegar al punto de partida, cerrando el perímetro que se describe mide veintiséis metros noventa centímetros y las colindancias siguientes: al Sur con uso común, que constituye su frente, al Norte en parte con el tablaje diez mil ochocientos setenta y lote ciento diecisiete, de nueva formación y al Este con lote ciento treinta y tres, de nueva formación y al Oeste con lote ciento setenta y siete, de nueva formación". Este lote tiene una **cuota de participación de 0.48122% (cero punto cuarenta y ocho mil ciento veintidós por ciento)**.

135.- "LOTE marcado con el número CIENTO TREINTA Y CINCO del Condominio denominado **"MAHAL"**, constituido bajo el régimen de propiedad en condominio sobre el predio rústico marcado con el número catastral **DIEZ MIL OCHOCIENTOS SETENTA Y UNO**, ubicado en la **LOCALIDAD y MUNICIPIO de CONKAL, YUCATÁN**, con una superficie de **USO PRIVADO DE TERRENO DE DOSCIENTOS OCHENTA Y SIETE PUNTO OCHENTA Y SIETE METROS CUADRADOS** y una superficie **COMÚN DE TERRENO DE CIENTO SESENTA Y CINCO PUNTO NOVENTA Y CINCO METROS CUADRADOS**, que mide cinco punto cincuenta más ocho punto doce metros de frente por veinticinco metros en su mayor fondo, de figura irregular que se describe como sigue: partiendo del vértice del ángulo Noreste del predio hacia el Este en línea curva hacia afuera mide cinco metros cincuenta centímetros; de aquí al Sureste, mide ocho metros doce centímetros que constituye su frente; de aquí al Suroeste, mide veinticinco metros; de aquí al Noroeste, mide once metros sesenta y dos centímetros y de aquí al Noreste hasta llegar al punto de partida, cerrando el perímetro que se describe, mide veintiún metros cincuenta centímetros y las colindancias siguientes: al Noreste, con uso común, que constituye su frente; al Suroeste, con lote ciento cuarenta y ocho, de nueva formación; al Noroeste, con uso común y al Sureste, con lote ciento treinta y seis, de nueva formación". Este lote tiene una **cuota de participación de 0.22446% (cero punto veintidós mil cuatrocientos cuarenta y seis por ciento)**. ----

136.- "LOTE marcado con el número CIENTO TREINTA Y SEIS del Condominio denominado **"MAHAL"**, constituido bajo el régimen de propiedad en condominio sobre el predio rústico marcado con el número catastral **DIEZ MIL OCHOCIENTOS SETENTA Y UNO**, ubicado en la **LOCALIDAD y MUNICIPIO de CONKAL, YUCATÁN**, con una superficie de **USO PRIVADO DE TERRENO DE DOSCIENTOS METROS CUADRADOS** y una superficie **COMUN DE TERRENO DE CIENTO QUINCE PUNTO TREINTA METROS CUADRADOS**, que mide ocho metros de frente por

veinticinco metros de fondo, de figura regular y las colindancias siguientes: al Noreste, con uso común, que constituye su frente; al Suroeste, con lote ciento cuarenta y siete, de nueva formación; al Noroeste, con lote ciento treinta y cinco, de nueva formación y al Sureste, con lote ciento treinta y siete, de nueva formación". Este lote tiene una **cuota de participación de 0.15595% (cero punto quince mil quinientos noventa y cinco por ciento)**.

137.- "LOTE marcado con el número CIENTO TREINTA Y SIETE del Condominio denominado "**MAHAL**", constituido bajo el régimen de propiedad en condominio sobre el predio rústico marcado con el número catastral **DIEZ MIL OCHOCIENTOS SETENTA Y UNO**, ubicado en la **LOCALIDAD y MUNICIPIO de CONKAL, YUCATÁN**, con una superficie de **USO PRIVADO DE TERRENO DE DOSCIENTOS METROS CUADRADOS** y una superficie **COMÚN DE TERRENO DE CIENTO QUINCE PUNTO TREINTA METROS CUADRADOS**, que mide ocho metros de frente por veinticinco metros de fondo, de figura regular y las colindancias siguientes: al Noreste, con uso común, que constituye su frente; al Suroeste, con lote ciento cuarenta y seis, de nueva formación; al Noroeste, con lote ciento treinta y seis, de nueva formación y al Sureste, con lote ciento treinta y ocho, de nueva formación". Este lote tiene una **cuota de participación de 0.15595% (cero punto quince mil quinientos noventa y cinco por ciento)**.

138.- "LOTE marcado con el número CIENTO TREINTA Y OCHO del Condominio denominado "**MAHAL**", constituido bajo el régimen de propiedad en condominio sobre el predio rústico marcado con el número catastral **DIEZ MIL OCHOCIENTOS SETENTA Y UNO**, ubicado en la **LOCALIDAD y MUNICIPIO de CONKAL, YUCATÁN**, con una superficie de **USO PRIVADO DE TERRENO DE DOSCIENTOS METROS CUADRADOS** y una superficie **COMÚN DE TERRENO DE CIENTO QUINCE PUNTO TREINTA METROS CUADRADOS**, que mide ocho metros de frente por veinticinco metros de fondo, de figura regular y las colindancias siguientes: al Noreste, con uso común, que constituye su frente; al Suroeste, con lote ciento cuarenta y cinco, de nueva formación; al Noroeste, con lote ciento treinta y siete, de nueva formación y al Sureste, con lote ciento treinta y nueve, de nueva formación". Este lote tiene una **cuota de participación de 0.15595% (cero punto quince mil quinientos noventa y cinco por ciento)**.

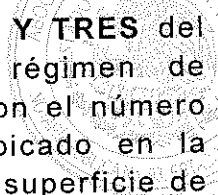
139.- "LOTE marcado con el número CIENTO TREINTA Y NUEVE del Condominio denominado "**MAHAL**", constituido bajo el régimen de propiedad en condominio sobre el predio rústico marcado con el número catastral **DIEZ MIL OCHOCIENTOS SETENTA Y UNO**, ubicado en la **LOCALIDAD y MUNICIPIO de CONKAL, YUCATÁN**, con una superficie de **USO PRIVADO DE TERRENO DE DOSCIENTOS METROS CUADRADOS** y una superficie **COMÚN DE TERRENO DE CIENTO QUINCE PUNTO TREINTA METROS CUADRADOS**, que mide ocho metros de frente por veinticinco metros de fondo, de figura regular y las colindancias siguientes: al Noreste, con uso común, que constituye su frente; al Suroeste, con lote ciento cuarenta y cuatro, de nueva formación; al Noroeste, con lote ciento treinta y ocho, de nueva formación y al Sureste, con lote ciento cuarenta, de nueva formación". Este lote tiene una **cuota de participación de 0.15595% (cero punto quince mil quinientos noventa y cinco por ciento)**. -----

140.- "LOTE marcado con el número CIENTO CUARENTA del Condominio denominado "**MAHAL**", constituido bajo el régimen de propiedad en condominio sobre el predio rústico marcado con el número catastral **DIEZ MIL OCHOCIENTOS SETENTA Y UNO**, ubicado en la **LOCALIDAD y MUNICIPIO de CONKAL, YUCATÁN**, con una superficie de **USO PRIVADO**

DE TERRENO DE DOSCIENTOS METROS CUADRADOS y una superficie **COMUN DE TERRENO DE CIENTO QUINCE PUNTO TREINTA METROS CUADRADOS**, que mide ocho metros de frente por veinticinco metros de fondo, de figura regular y las colindancias siguientes: al Noreste, con uso común, que constituye su frente; al Suroeste, con lote ciento cuarenta y tres, de nueva formación; al Noroeste, con lote ciento treinta y nueve, de nueva formación y al Sureste, con lote ciento cuarenta y uno, de nueva formación". Este lote tiene una **cuota de participación de 0.15595% (cero punto quince mil quinientos noventa y cinco por ciento)**. -----

141.- "LOTE marcado con el número CIENTO CUARENTA Y UNO del Condominio denominado **"MAHAL"**, constituido bajo el régimen de propiedad en condominio sobre el predio rústico marcado con el número catastral **DIEZ MIL OCHOCIENTOS SETENTA Y UNO**, ubicado en la **LOCALIDAD y MUNICIPIO de CONKAL, YUCATÁN**, con una superficie de **USO PRIVADO DE TERRENO DE DOSCIENTOS OCHENTA Y OCHO PUNTO DIEZ METROS CUADRADOS** y una superficie **COMÚN DE TERRENO DE CIENTO SESENTA Y SEIS PUNTO CERO NUEVE METROS CUADRADOS**, que mide ocho punto trece más cinco punto cincuenta metros de frente por veinticinco metros en su mayor fondo, de figura irregular que se describe como sigue: partiendo del vértice del ángulo Noreste del predio y dirigiéndose hacia el Sureste, mide ocho metros trece centímetros; de aquí al Sur en línea curva hacia afuera mide cinco metros cincuenta centímetros, ambas medidas que constituyen su frente, de aquí al Suroeste, mide veintiún metros cincuenta centímetros; de aquí al Noroeste, mide once metros sesenta y tres centímetros y de aquí al Noreste hasta llegar al punto de partida, cerrando el perímetro que se describe, mide veinticinco metros y las colindancias siguientes: al Noreste, con uso común que constituye su frente; al Suroeste, con lote ciento cuarenta y dos, de nueva formación; al Noroeste, con lote ciento cuarenta, de nueva formación y al Sureste, con uso común". Este lote tiene una **cuota de participación de 0.22464% (cero punto veintidós mil cuatrocientos sesenta y cuatro por ciento)**. -----

142.- "LOTE marcado con el número CIENTO CUARENTA Y DOS del Condominio denominado **"MAHAL"**, constituido bajo el régimen de propiedad en condominio sobre el predio rústico marcado con el número catastral **DIEZ MIL OCHOCIENTOS SETENTA Y UNO**, ubicado en la **LOCALIDAD y MUNICIPIO de CONKAL, YUCATÁN**, con una superficie de **USO PRIVADO DE TERRENO DE DOSCIENTOS OCHENTA Y OCHO PUNTO DIEZ METROS CUADRADOS** y una superficie **COMÚN DE TERRENO DE CIENTO SESENTA Y SEIS PUNTO CERO NUEVE METROS CUADRADOS**, que mide ocho punto trece más cinco punto cincuenta metros de frente por veinticinco metros en su mayor fondo, de figura irregular que se describe como sigue: partiendo del vértice del ángulo Suroeste del predio, en línea curva hacia afuera con dirección al Oeste, mide cinco metros cincuenta centímetros; de aquí al Noroeste, mide ocho metros trece centímetros, ambas medidas que constituyen su frente; de aquí al Noreste, mide veinticinco metros; de aquí al Sureste, mide once metros sesenta y tres centímetros y de aquí al Suroeste hasta llegar al punto de partida, cerrando el perímetro que se describe, mide veintiún metros cincuenta centímetros y las colindancias siguientes: al Suroeste, con uso común, que constituye su frente; al Noreste, con lote ciento cuarenta y uno, de nueva formación; al Sureste, con uso común y al Noroeste, con lote ciento cuarenta y tres, de nueva formación". Este lote tiene una **cuota de participación de 0.22464% (cero punto veintidós mil cuatrocientos sesenta y cuatro por ciento)**. --



143.- "LOTE marcado con el número CIENTO CUARENTA Y TRES del Condominio denominado **"MAHAL"**, constituido bajo el régimen de propiedad en condominio sobre el predio rústico marcado con el número catastral **DIEZ MIL OCHOCIENTOS SETENTA Y UNO**, ubicado en la **LOCALIDAD** y **MUNICIPIO** de **CONKAL, YUCATÁN**, con una superficie de **USO PRIVADO DE TERRENO DE DOSCIENTOS METROS CUADRADOS** y una superficie **COMÚN DE TERRENO DE CIENTO QUINCE PUNTO TREINTA METROS CUADRADOS**, que mide ocho metros de frente por veinticinco metros de fondo, de figura regular y las colindancias siguientes: al Suroeste, con uso común, que constituye su frente; al Noreste, con lote ciento cuarenta, de nueva formación; al Sureste, con lote ciento cuarenta y dos, de nueva formación y al Noroeste con lote ciento cuarenta y cuatro, de nueva formación". Este lote tiene una **cuota de participación de 0.15595% (cero punto quince mil quinientos noventa y cinco por ciento)**. -----

144.- "LOTE marcado con el número CIENTO CUARENTA Y CUATRO del Condominio denominado **"MAHAL"**, constituido bajo el régimen de propiedad en condominio sobre el predio rústico marcado con el número catastral **DIEZ MIL OCHOCIENTOS SETENTA Y UNO**, ubicado en la **LOCALIDAD** y **MUNICIPIO** de **CONKAL, YUCATÁN**, con una superficie de **USO PRIVADO DE TERRENO DE DOSCIENTOS METROS CUADRADOS** y una superficie **COMUN DE TERRENO DE CIENTO QUINCE PUNTO TREINTA METROS CUADRADOS**, que mide ocho metros de frente por veinticinco metros de fondo, de figura regular y las colindancias siguientes: al Suroeste, con uso común, que constituye su frente; al Noreste, con lote ciento treinta y nueve, de nueva formación; al Sureste, con lote ciento cuarenta y tres, de nueva formación y al Noroeste, con lote ciento cuarenta y cinco, de nueva formación". Este lote tiene una **cuota de participación de 0.15595% (cero punto quince mil quinientos noventa y cinco por ciento)**. -----

145.- "LOTE marcado con el número CIENTO CUARENTA Y CINCO del Condominio denominado **"MAHAL"**, constituido bajo el régimen de propiedad en condominio sobre el predio rústico marcado con el número catastral **DIEZ MIL OCHOCIENTOS SETENTA Y UNO**, ubicado en la **LOCALIDAD** y **MUNICIPIO** de **CONKAL, YUCATÁN**, con una superficie de **USO PRIVADO DE TERRENO DE DOSCIENTOS METROS CUADRADOS** y una superficie **COMUN DE TERRENO DE CIENTO QUINCE PUNTO TREINTA METROS CUADRADOS**, que mide ocho metros de frente por veinticinco metros de fondo, de figura regular y las colindancias siguientes: al Suroeste, con uso común, que constituye su frente; al Noreste, con lote ciento treinta y ocho, de nueva formación; al Sureste, con lote ciento cuarenta y cuatro, de nueva formación y al Noroeste, con lote ciento cuarenta y seis, de nueva formación". Este lote tiene una **cuota de participación de 0.15595% (cero punto quince mil quinientos noventa y cinco por ciento)**. -----


146.- "LOTE marcado con el número CIENTO CUARENTA Y SEIS del Condominio denominado **"MAHAL"**, constituido bajo el régimen de propiedad en condominio sobre el predio rústico marcado con el número catastral **DIEZ MIL OCHOCIENTOS SETENTA Y UNO**, ubicado en la **LOCALIDAD** y **MUNICIPIO** de **CONKAL, YUCATÁN**, con una superficie de **USO PRIVADO DE TERRENO DE DOSCIENTOS METROS CUADRADOS** y una superficie **COMÚN DE TERRENO DE CIENTO QUINCE PUNTO TREINTA METROS CUADRADOS**, que mide ocho metros de frente por veinticinco metros de fondo, de figura regular y las colindancias siguientes: al Suroeste, con uso común, que constituye su frente; al Noreste, con lote

ciento treinta y siete, de nueva formación; al Sureste, con lote ciento cuarenta y cinco, de nueva formación y al Noroeste, con lote ciento cuarenta y siete, de nueva formación". Este lote tiene una **cuota de participación de 0.15595% (cero punto quince mil quinientos noventa y cinco por ciento)**.

147.- "LOTE marcado con el número CIENTO CUARENTA Y SIETE del Condominio denominado "**MAHAL**", constituido bajo el régimen de propiedad en condominio sobre el predio rústico marcado con el número catastral **DIEZ MIL OCHOCIENTOS SETENTA Y UNO**, ubicado en la **LOCALIDAD** y **MUNICIPIO** de **CONKAL, YUCATÁN**, con una superficie de **USO PRIVADO DE TERRENO DE DOSCIENTOS METROS CUADRADOS** y una superficie **COMÚN DE TERRENO DE CIENTO QUINCE PUNTO TREINTA METROS CUADRADOS**, que mide ocho metros de frente por veinticinco metros de fondo, de figura regular y las colindancias siguientes: al Suroeste, con uso común, que constituye su frente; al Noreste, con lote ciento treinta y seis, de nueva formación; al Sureste, con lote ciento cuarenta y seis, de nueva formación y al Noroeste, con lote ciento cuarenta y ocho, de nueva formación". Este lote tiene una **cuota de participación de 0.15595% (cero punto quince mil quinientos noventa y cinco por ciento)**.-----

148.- "LOTE marcado con el número CIENTO CUARENTA Y OCHO del Condominio denominado "**MAHAL**", constituido bajo el régimen de propiedad en condominio sobre el predio rústico marcado con el número catastral **DIEZ MIL OCHOCIENTOS SETENTA Y UNO**, ubicado en la **LOCALIDAD** y **MUNICIPIO** de **CONKAL, YUCATÁN**, con una superficie de **USO PRIVADO DE TERRENO DE DOSCIENTOS OCHENTA Y SIETE PUNTO OCHENTA Y SIETE METROS CUADRADOS** y una superficie **COMÚN DE TERRENO DE CIENTO SESENTA Y CINCO PUNTO NOVENTA Y CINCO METROS CUADRADOS**, que mide ocho punto doce más cinco punto cincuenta metros de frente por veinticinco metros en su mayor fondo, de figura irregular que se describe como sigue: partiendo del vértice del ángulo Suroeste del predio y dirigiéndose hacia el Noroeste, mide ocho metros doce centímetros; de aquí al Norte en línea curva hacia afuera mide cinco metros cincuenta centímetros, ambas medidas que constituyen su frente; de aquí al Noreste, mide veintiún metros cincuenta centímetros; de aquí al Sureste, mide once metros sesenta y dos centímetros y de aquí al Suroeste hasta llegar al punto de partida, cerrando el perímetro que se describe, mide veinticinco metros y las colindancias siguientes: al Suroeste, con uso común que constituye su frente; al Noreste, con lote ciento treinta y cinco, de nueva formación; al Sureste, con lote ciento cuarenta y siete, de nueva formación y al Noroeste, con uso común". Este lote tiene una **cuota de participación de 0.22446% (cero punto veintidós mil cuatrocientos cuarenta y seis por ciento)**.-----

149.- "LOTE marcado con el número CIENTO CUARENTA Y NUEVE del Condominio denominado "**MAHAL**", constituido bajo el régimen de propiedad en condominio sobre el predio rústico marcado con el número catastral **DIEZ MIL OCHOCIENTOS SETENTA Y UNO**, ubicado en la **LOCALIDAD** y **MUNICIPIO** de **CONKAL, YUCATÁN**, con una superficie de **USO PRIVADO DE TERRENO DE DOSCIENTOS OCHENTA Y SIETE PUNTO OCHENTA Y SIETE METROS CUADRADOS** y una superficie **COMÚN DE TERRENO DE CIENTO SESENTA Y CINCO PUNTO NOVENTA Y CINCO METROS CUADRADOS**, que mide cinco punto cincuenta más ocho punto doce metros de frente por veinticinco metros en su mayor fondo, de figura irregular que se describe como sigue: partiendo del vértice del ángulo



Noreste del predio hacia el Este en línea curva hacia afuera mide cinco metros cincuenta centímetros; de aquí al Sureste, mide ocho metros doce centímetros, ambas medidas que constituyen su frente; de aquí al Suroeste, mide veinticinco metros; de aquí al Noroeste, mide once metros sesenta y dos centímetros y de aquí al Noreste hasta llegar al punto de partida, cerrando el perímetro que se describe, mide veintiún metros cincuenta centímetros y las colindancias siguientes: al Noreste, con uso común que constituye su frente; al Suroeste, con lote ciento sesenta y dos, de nueva formación; al Noroeste, con uso común y al Sureste, con lote ciento cincuenta, de nueva formación". Este lote tiene una **cuota de participación de 0.22446% (cero punto veintidós mil cuatrocientos cuarenta y seis por ciento)**. -----

150.- "LOTE marcado con el número CIENTO CINCUENTA del Condominio denominado "MAHAL", constituido bajo el régimen de propiedad en condominio sobre el predio rústico marcado con el número catastral **DIEZ MIL OCHOCIENTOS SETENTA Y UNO**, ubicado en la **LOCALIDAD y MUNICIPIO de CONKAL, YUCATÁN**, con una superficie de **USO PRIVADO DE TERRENO DE DOSCIENTOS METROS CUADRADOS** y una superficie **COMÚN DE TERRENO DE CIENTO QUINCE PUNTO TREINTA METROS CUADRADOS**, que mide ocho metros de frente por veinticinco metros de fondo, de figura regular y las colindancias siguientes: al Noreste, con uso común, que constituye su frente; al Suroeste, con lote ciento sesenta y uno, de nueva formación; al Noroeste, con lote ciento cuarenta y nueve, de nueva formación y al Sureste, con lote ciento cincuenta y uno, de nueva formación". Este lote tiene una **cuota de participación de 0.15595% (cero punto quince mil quinientos noventa y cinco por ciento)**. -----

151.- "LOTE marcado con el número CIENTO CINCUENTA Y UNO del Condominio denominado "MAHAL", constituido bajo el régimen de propiedad en condominio sobre el predio rústico marcado con el número catastral **DIEZ MIL OCHOCIENTOS SETENTA Y UNO**, ubicado en la **LOCALIDAD y MUNICIPIO de CONKAL, YUCATÁN**, con una superficie de **USO PRIVADO DE TERRENO DE DOSCIENTOS METROS CUADRADOS** y una superficie **COMÚN DE TERRENO DE CIENTO QUINCE PUNTO TREINTA METROS CUADRADOS**, que mide ocho metros de frente por veinticinco metros de fondo, de figura regular y las colindancias siguientes: al Noreste, con uso común, que constituye su frente; al Suroeste, con lote ciento sesenta, de nueva formación; al Noroeste, con lote ciento cincuenta, de nueva formación y al Sureste, con lote ciento cincuenta y dos, de nueva formación". Este lote tiene una **cuota de participación de 0.15595% (cero punto quince mil quinientos noventa y cinco por ciento)**. -----


152.- "LOTE marcado con el número CIENTO CINCUENTA Y DOS del Condominio denominado "MAHAL", constituido bajo el régimen de propiedad en condominio sobre el predio rústico marcado con el número catastral **DIEZ MIL OCHOCIENTOS SETENTA Y UNO**, ubicado en la **LOCALIDAD y MUNICIPIO de CONKAL, YUCATÁN**, con una superficie de **USO PRIVADO DE TERRENO DE DOSCIENTOS METROS CUADRADOS** y una superficie **COMÚN DE TERRENO DE CIENTO QUINCE PUNTO TREINTA METROS CUADRADOS**, que mide ocho metros de frente por veinticinco metros de fondo, de figura regular y las colindancias siguientes: al Noreste, con uso común, que constituye su frente; al Suroeste, con lote ciento cincuenta y nueve, de nueva formación; al Noroeste, con lote ciento cincuenta y uno, de nueva formación y al Sureste, con lote ciento cincuenta

y tres, de nueva formación". Este lote tiene una **cuota de participación de 0.15595% (cero punto quince mil quinientos noventa y cinco por ciento)**.

153.- "LOTE marcado con el número CIENTO CINCUENTA Y TRES del Condominio denominado "MAHAL", constituido bajo el régimen de propiedad en condominio sobre el predio rústico marcado con el número catastral DIEZ MIL OCHOCIENTOS SETENTA Y UNO, ubicado en la LOCALIDAD y MUNICIPIO de CONKAL, YUCATÁN, con una superficie de USO PRIVADO DE TERRENO DE DOSCIENTOS METROS CUADRADOS y una superficie COMÚN DE TERRENO DE CIENTO QUINCE PUNTO TREINTA METROS CUADRADOS, que mide ocho metros de frente por veinticinco metros de fondo, de figura regular y las colindancias siguientes: al Noreste, con uso común, que constituye su frente; al Suroeste, con lote ciento cincuenta y ocho, de nueva formación; al Noroeste, con lote ciento cincuenta y dos, de nueva formación y al Sureste, con lote ciento cincuenta y cuatro, de nueva formación". Este lote tiene una cuota de participación de 0.15595% (cero punto quince mil quinientos noventa y cinco por ciento).-----

154.- "LOTE marcado con el número CIENTO CINCUENTA Y CUATRO del Condominio denominado "MAHAL", constituido bajo el régimen de propiedad en condominio sobre el predio rústico marcado con el número catastral DIEZ MIL OCHOCIENTOS SETENTA Y UNO, ubicado en la LOCALIDAD y MUNICIPIO de CONKAL, YUCATÁN, con una superficie de USO PRIVADO DE TERRENO DE DOSCIENTOS METROS CUADRADOS y una superficie COMÚN DE TERRENO DE CIENTO QUINCE PUNTO TREINTA METROS CUADRADOS, que mide ocho metros de frente por veinticinco metros de fondo, de figura regular y las colindancias siguientes: al Noreste, con uso común, que constituye su frente; al Suroeste, con lote ciento cincuenta y siete, de nueva formación; al Noroeste, con lote ciento cincuenta y tres, de nueva formación y al Sureste, con lote ciento cincuenta y cinco, de nueva formación". Este lote tiene una cuota de participación de 0.15595% (cero punto quince mil quinientos noventa y cinco por ciento).-----

155.- "LOTE marcado con el número CIENTO CINCUENTA Y CINCO del Condominio denominado "MAHAL", constituido bajo el régimen de propiedad en condominio sobre el predio rústico marcado con el número catastral DIEZ MIL OCHOCIENTOS SETENTA Y UNO, ubicado en la LOCALIDAD y MUNICIPIO de CONKAL, YUCATÁN, con una superficie de USO PRIVADO DE TERRENO DE DOSCIENTOS OCHENTA Y OCHO PUNTO DIEZ METROS CUADRADOS y una superficie COMÚN DE TERRENO DE CIENTO SESENTA Y SEIS PUNTO CERO NUEVE METROS CUADRADOS, que mide ocho punto trece más cinco punto cincuenta metros de frente por veinticinco metros en su mayor fondo, de figura irregular que se describe como sigue: partiendo del vértice del ángulo Noreste del predio y dirigiéndose hacia el Sureste, mide ocho metros trece centímetros; de aquí al Sur en línea curva hacia afuera mide cinco metros cincuenta centímetros, ambas medidas que constituyen su frente, de aquí al Suroeste, mide veintiún metros cincuenta centímetros; de aquí al Noroeste, mide once metros sesenta y tres centímetros y de aquí al Noreste hasta llegar al punto de partida, cerrando el perímetro que se describe, mide veinticinco metros y las colindancias siguientes: al Noreste, con uso común que constituye su frente; al Suroeste, con lote ciento cincuenta y seis, de nueva formación; al Noroeste, con lote ciento sesenta y cuatro, de nueva formación y al Sureste,



con uso común". Este lote tiene una cuota de participación de **0.22464%** (cero punto veintidós mil cuatrocientos sesenta y cuatro por ciento). --

156.- "LOTE marcado con el número CIENTO CINCUENTA Y SEIS del Condominio denominado "MAHAL", constituido bajo el régimen de propiedad en condominio sobre el predio rústico marcado con el número catastral DIEZ MIL OCHOCIENTOS SETENTA Y UNO, ubicado en la LOCALIDAD y MUNICIPIO de CONKAL, YUCATÁN, con una superficie de USO PRIVADO DE TERRENO DE DOSCIENTOS OCHENTA Y OCHO PUNTO DIEZ METROS CUADRADOS y una superficie COMÚN DE TERRENO DE CIENTO SESENTA Y SEIS PUNTO CERO NUEVE METROS CUADRADOS, que mide ocho punto trece más cinco punto cincuenta metros de frente por veinticinco metros en su mayor fondo, de figura irregular que se describe como sigue: partiendo del vértice del ángulo Suroeste del predio, en línea curva hacia afuera con dirección al Oeste, mide cinco metros cincuenta centímetros; de aquí al Noroeste, mide ocho metros trece centímetros, ambas medidas que constituyen su frente; de aquí al Noreste, mide veinticinco metros; de aquí al Sureste, mide once metros sesenta y tres centímetros y de aquí al Suroeste hasta llegar al punto de partida, cerrando el perímetro que se describe, mide veintiún metros cincuenta centímetros y las colindancias siguientes: al Suroeste, con uso común que constituye su frente; al Noreste, con lote ciento cincuenta y cinco, de nueva formación; al Sureste, con uso común y al Noroeste, con lote ciento cincuenta y siete, de nueva formación". Este lote tiene una cuota de participación de **0.22464% (cero punto veintidós mil cuatrocientos sesenta y cuatro por ciento). --**

157.- "LOTE marcado con el número CIENTO CINCUENTA Y SIETE del Condominio denominado "MAHAL", constituido bajo el régimen de propiedad en condominio sobre el predio rústico marcado con el número catastral DIEZ MIL OCHOCIENTOS SETENTA Y UNO, ubicado en la LOCALIDAD y MUNICIPIO de CONKAL, YUCATÁN, con una superficie de USO PRIVADO DE TERRENO DE DOSCIENTOS METROS CUADRADOS y una superficie COMÚN DE TERRENO DE CIENTO QUINCE PUNTO TREINTA METROS CUADRADOS, que mide ocho metros de frente por veinticinco metros de fondo, de figura regular y las colindancias siguientes: al Suroeste, con uso común, que constituye su frente; al Noreste, con lote ciento cincuenta y cuatro, de nueva formación; al Sureste, con lote ciento cincuenta y seis, de nueva formación y al Noroeste, con lote ciento cincuenta y ocho, de nueva formación". Este lote tiene una cuota de participación de **0.15595% (cero punto quince mil quinientos noventa y cinco por ciento).**


158.- "LOTE marcado con el número CIENTO CINCUENTA Y OCHO del Condominio denominado "MAHAL", constituido bajo el régimen de propiedad en condominio sobre el predio rústico marcado con el número catastral DIEZ MIL OCHOCIENTOS SETENTA Y UNO, ubicado en la LOCALIDAD y MUNICIPIO de CONKAL, YUCATÁN, con una superficie de USO PRIVADO DE TERRENO DE DOSCIENTOS METROS CUADRADOS y una superficie COMÚN DE TERRENO DE CIENTO QUINCE PUNTO TREINTA METROS CUADRADOS, que mide ocho metros de frente por veinticinco metros de fondo, de figura regular y las colindancias siguientes: al Suroeste, con uso común, que constituye su frente; al Noreste, con lote ciento cincuenta y tres, de nueva formación; al Sureste, con lote ciento cincuenta y siete, de nueva formación y al Noroeste, con lote ciento cincuenta y nueve, de nueva formación". Este lote tiene una cuota de participación de **0.15595% (cero punto quince mil quinientos noventa y cinco por ciento). -----**

159.- "LOTE marcado con el número CIENTO CINCUENTA Y NUEVE del Condominio denominado "MAHAL", constituido bajo el régimen de propiedad en condominio sobre el predio rústico marcado con el número catastral **DIEZ MIL OCHOCIENTOS SETENTA Y UNO**, ubicado en la **LOCALIDAD** y **MUNICIPIO** de **CONKAL, YUCATÁN**, con una superficie de **USO PRIVADO DE TERRENO DE DOSCIENTOS METROS CUADRADOS** y una superficie **COMÚN DE TERRENO DE CIENTO QUINCE PUNTO TREINTA METROS CUADRADOS**, que mide ocho metros de frente por veinticinco metros de fondo, de figura regular y las colindancias siguientes: al Suroeste, con uso común, que constituye su frente; al Noreste, con lote ciento cincuenta y dos, de nueva formación; al Sureste, con lote ciento cincuenta y ocho, de nueva formación y al Noroeste, con lote ciento sesenta, de nueva formación". Este lote tiene una **cuota de participación de 0.15595% (cero punto quince mil quinientos noventa y cinco por ciento)**.

160.- "LOTE marcado con el número CIENTO SESENTA del Condominio denominado "MAHAL", constituido bajo el régimen de propiedad en condominio sobre el predio rústico marcado con el número catastral **DIEZ MIL OCHOCIENTOS SETENTA Y UNO**, ubicado en la **LOCALIDAD** y **MUNICIPIO** de **CONKAL, YUCATÁN**, con una superficie de **USO PRIVADO DE TERRENO DE DOSCIENTOS METROS CUADRADOS** y una superficie **COMUN DE TERRENO DE CIENTO QUINCE PUNTO TREINTA METROS CUADRADOS**, que mide ocho metros de frente por veinticinco metros de fondo, de figura regular y las colindancias siguientes: al Suroeste, con uso común, que constituye su frente; al Noreste, con lote ciento cincuenta y uno, de nueva formación; al Sureste, con lote ciento cincuenta y nueve, de nueva formación y al Noroeste, con lote ciento sesenta y uno, de nueva formación". Este lote tiene una **cuota de participación de 0.15595% (cero punto quince mil quinientos noventa y cinco por ciento)**. -----

161.- "LOTE marcado con el número CIENTO SESENTA Y UNO del Condominio denominado "MAHAL", constituido bajo el régimen de propiedad en condominio sobre el predio rústico marcado con el número catastral **DIEZ MIL OCHOCIENTOS SETENTA Y UNO**, ubicado en la **LOCALIDAD** y **MUNICIPIO** de **CONKAL, YUCATÁN**, con una superficie de **USO PRIVADO DE TERRENO DE DOSCIENTOS METROS CUADRADOS** y una superficie **COMÚN DE TERRENO DE CIENTO QUINCE PUNTO TREINTA METROS CUADRADOS**, que mide ocho metros de frente por veinticinco metros de fondo, de figura regular y las colindancias siguientes: al Suroeste, con uso común, que constituye su frente; al Noreste, con lote ciento cincuenta, de nueva formación; al Sureste, con lote ciento sesenta, de nueva formación y al Noroeste, con lote ciento sesenta y dos, de nueva formación". Este lote tiene una **cuota de participación de 0.15595% (cero punto quince mil quinientos noventa y cinco por ciento)**. -----

162.- "LOTE marcado con el número CIENTO SESENTA Y DOS del Condominio denominado "MAHAL", constituido bajo el régimen de propiedad en condominio sobre el predio rústico marcado con el número catastral **DIEZ MIL OCHOCIENTOS SETENTA Y UNO**, ubicado en la **LOCALIDAD** y **MUNICIPIO** de **CONKAL, YUCATÁN**, con una superficie de **USO PRIVADO DE TERRENO DE DOSCIENTOS OCHENTA Y SIETE PUNTO OCHENTA Y SIETE METROS CUADRADOS** y una superficie **COMÚN DE TERRENO DE CIENTO SESENTA Y CINCO PUNTO NOVENTA Y CINCO METROS CUADRADOS**, que mide ocho punto doce más cinco punto cincuenta metros de frente por veinticinco metros en su mayor fondo, de figura irregular que se describe como sigue: partiendo del vértice del ángulo



Suroeste del predio y dirigiéndose hacia el Noroeste, mide ocho metros doce centímetros; de aquí al Norte en línea curva hacia afuera mide cinco metros cincuenta centímetros, ambas medidas que constituyen su frente; de aquí al Noreste, mide veintiún metros cincuenta centímetros; de aquí al Sureste, mide once metros sesenta y dos centímetros y de aquí al Suroeste hasta llegar al punto de partida, cerrando el perímetro que se describe, mide veinticinco metros y las colindancias siguientes: al Suroeste, con uso común que constituye su frente; al Noreste, con lote ciento cuarenta y nueve, de nueva formación; al Sureste, con lote ciento sesenta y uno, de nueva formación y al Noroeste, con uso común". Este lote tiene una **cuota de participación de 0.22446% (cero punto veintidós mil cuatrocientos cuarenta y seis por ciento)**. -----

163.- "LOTE marcado con el número CIENTO SESENTA Y TRES del Condominio denominado **"MAHAL"**, constituido bajo el régimen de propiedad en condominio sobre el predio rústico marcado con el número catastral **DIEZ MIL OCHOCIENTOS SETENTA Y UNO**, ubicado en la **LOCALIDAD y MUNICIPIO de CONKAL, YUCATÁN**, con una superficie de **USO PRIVADO DE TERREÑO DE DOSCIENTOS OCHENTA Y SIETE PUNTO OCHENTA Y SIETE METROS CUADRADOS** y una superficie **COMÚN DE TERRENO DE CIENTO SESENTA Y CINCO PUNTO NOVENTA Y CINCO METROS CUADRADOS**, que mide cinco punto cincuenta más ocho punto doce metros de frente por veinticinco metros en su mayor fondo, de figura irregular que se describe como sigue: partiendo del vértice del ángulo Noreste del predio hacia el Este en línea curva hacia afuera mide cinco metros cincuenta centímetros; de aquí al Sureste, mide ocho metros doce centímetros, ambas medidas que constituyen su frente; de aquí al Suroeste, mide veinticinco metros; de aquí al Noroeste, mide once metros sesenta y dos centímetros y de aquí al Noreste hasta llegar al punto de partida, cerrando el perímetro que se describe, mide veintiún metros cincuenta centímetros y las colindancias siguientes: al Noreste, con uso común que constituye su frente; al Suroeste, con lote ciento sesenta y seis, de nueva formación; al Noroeste, con uso común y al Sureste, con lote ciento sesenta y cuatro, de nueva formación". Este lote tiene una **cuota de participación de 0.22446% (cero punto veintidós mil cuatrocientos cuarenta y seis por ciento)**. -----

164.- "LOTE marcado con el número CIENTO SESENTA Y CUATRO del Condominio denominado **"MAHAL"**, constituido bajo el régimen de propiedad en condominio sobre el predio rústico marcado con el número catastral **DIEZ MIL OCHOCIENTOS SETENTA Y UNO**, ubicado en la **LOCALIDAD y MUNICIPIO de CONKAL, YUCATÁN**, con una superficie de **USO PRIVADO DE TERRENO DE DOSCIENTOS METROS CUADRADOS** y una superficie **COMÚN DE TERRENO DE CIENTO QUINCE PUNTO TREINTA METROS CUADRADOS**, que mide ocho metros de frente por veinticinco metros de fondo, de figura regular y las colindancias siguientes: al Noreste, con uso común, que constituye su frente; al Suroeste, con lote ciento setenta y cinco, de nueva formación; al Noroeste, con lote ciento sesenta y tres, de nueva formación y al Sureste, con lote ciento sesenta y cinco, de nueva formación". Este lote tiene una **cuota de participación de 0.15595% (cero punto quince mil quinientos noventa y cinco por ciento)**.

165.- "LOTE marcado con el número CIENTO SESENTA Y CINCO del Condominio denominado **"MAHAL"**, constituido bajo el régimen de propiedad en condominio sobre el predio rústico marcado con el número catastral **DIEZ MIL OCHOCIENTOS SETENTA Y UNO**, ubicado en la

LOCALIDAD y MUNICIPIO de CONKAL, YUCATÁN, con una superficie de **USO PRIVADO DE TERRENO DE DOSCIENTOS METROS CUADRADOS** y una superficie **COMUN DE TERRENO DE CIENTO QUINCE PUNTO TREINTA METROS CUADRADOS**, que mide ocho metros de frente por veinticinco metros de fondo, de figura regular y las colindancias siguientes: al Noreste, con uso común, que constituye su frente; al Suroeste, con lote ciento setenta y cuatro, de nueva formación; al Noroeste, con lote ciento sesenta y cuatro, de nueva formación y al Sureste, con lote ciento sesenta y seis, de nueva formación". Este lote tiene una **cuota de participación de 0.15595% (cero punto quince mil quinientos noventa y cinco por ciento)**.

166.- "LOTE marcado con el número CIENTO SESENTA Y SEIS del Condominio denominado **"MAHAL"**, constituido bajo el régimen de propiedad en condominio sobre el predio rústico marcado con el número catastral **DIEZ MIL OCHOCIENTOS SETENTA Y UNO**, ubicado en la **LOCALIDAD y MUNICIPIO de CONKAL, YUCATÁN**, con una superficie de **USO PRIVADO DE TERRENO DE DOSCIENTOS METROS CUADRADOS** y una superficie **COMÚN DE TERRENO DE CIENTO QUINCE PUNTO TREINTA METROS CUADRADOS**, que mide ocho metros de frente por veinticinco metros de fondo, de figura regular y las colindancias siguientes: al Noreste, con uso común, que constituye su frente; al Suroeste, con lote ciento setenta y tres, de nueva formación; al Noroeste, con lote ciento sesenta y cinco, de nueva formación y al Sureste, con lote ciento sesenta y siete, de nueva formación". Este lote tiene una **cuota de participación de 0.15595% (cero punto quince mil quinientos noventa y cinco por ciento)**.

167.- "LOTE marcado con el número CIENTO SESENTA Y SIETE del Condominio denominado **"MAHAL"**, constituido bajo el régimen de propiedad en condominio sobre el predio rústico marcado con el número catastral **DIEZ MIL OCHOCIENTOS SETENTA Y UNO**, ubicado en la **LOCALIDAD y MUNICIPIO de CONKAL, YUCATÁN**, con una superficie de **USO PRIVADO DE TERRENO DE DOSCIENTOS METROS CUADRADOS** y una superficie **COMÚN DE TERRENO DE CIENTO QUINCE PUNTO TREINTA METROS CUADRADOS**, que mide ocho metros de frente por veinticinco metros de fondo, de figura regular y las colindancias siguientes: al Noreste, con uso común, que constituye su frente; al Suroeste, con lote ciento setenta y dos, de nueva formación; al Noroeste, con lote ciento sesenta y seis, de nueva formación y al Sureste, con lote ciento sesenta y ocho, de nueva formación". Este lote tiene una **cuota de participación de 0.15595% (cero punto quince mil quinientos noventa y cinco por ciento)**.

168.- "LOTE marcado con el número CIENTO SESENTA Y OCHO del Condominio denominado **"MAHAL"**, constituido bajo el régimen de propiedad en condominio sobre el predio rústico marcado con el número catastral **DIEZ MIL OCHOCIENTOS SETENTA Y UNO**, ubicado en la **LOCALIDAD y MUNICIPIO de CONKAL, YUCATÁN**, con una superficie de **USO PRIVADO DE TERRENO DE DOSCIENTOS METROS CUADRADOS** y una superficie **COMUN DE TERRENO DE CIENTO QUINCE PUNTO TREINTA METROS CUADRADOS**, que mide ocho metros de frente por veinticinco metros de fondo, de figura regular y las colindancias siguientes: al Noreste, con uso común, que constituye su frente; al Suroeste, con lote ciento setenta y uno, de nueva formación; al Noroeste, con lote ciento sesenta y siete, de nueva formación y al Sureste, con lote ciento sesenta y nueve, de nueva formación". Este lote tiene una **cuota de participación de 0.15595% (cero punto quince mil quinientos noventa y cinco por ciento)**.

169.- "LOTE marcado con el número CIENTO SESENTA Y NUEVE del

Condominio denominado **"MAHAL"**, constituido bajo el régimen de propiedad en condominio sobre el predio rústico marcado con el número catastral **DIEZ MIL OCHOCIENTOS SETENTA Y UNO**, ubicado en la **LOCALIDAD y MUNICIPIO de CONKAL, YUCATÁN**, con una superficie de **USO PRIVADO DE TERRENO DE DOSCIENTOS OCHENTA Y OCHO PUNTO DIEZ METROS CUADRADOS** y una superficie **COMÚN DE TERRENO DE CIENTO SESENTA Y SEIS PUNTO CERO NUEVE METROS CUADRADOS**, que mide ocho punto trece más cinco punto cincuenta metros de frente por veinticinco metros en su mayor fondo, de figura irregular que se describe como sigue: partiendo del vértice del ángulo Noreste del predio y dirigiéndose hacia el Sureste, mide ocho metros trece centímetros; de aquí al Sur en línea curva hacia afuera mide cinco metros cincuenta centímetros, ambas medidas que constituyen su frente, de aquí al Suroeste, mide veintiún metros cincuenta centímetros; de aquí al Noroeste, mide once metros sesenta y tres centímetros y de aquí al Noreste hasta llegar al punto de partida, cerrando el perímetro que se describe, mide veinticinco metros y las colindancias siguientes: al Noreste, con uso común que constituye su frente; al Suroeste, con lote ciento setenta, de nueva formación; al Noroeste, con lote ciento sesenta y ocho, de nueva formación y al Sureste, con uso común". Este lote tiene una **cuota de participación de 0.22464% (cero punto veintidós mil cuatrocientos sesenta y cuatro por ciento)**. -----

170.- "LOTE marcado con el número CIENTO SETENTA del Condominio denominado **"MAHAL"**, constituido bajo el régimen de propiedad en condominio sobre el predio rústico marcado con el número catastral **DIEZ MIL OCHOCIENTOS SETENTA Y UNO**, ubicado en la **LOCALIDAD y MUNICIPIO de CONKAL, YUCATÁN**, con una superficie de **USO PRIVADO DE TERRENO DE DOSCIENTOS OCHENTA Y OCHO PUNTO DIEZ METROS CUADRADOS** y una superficie **COMÚN DE TERRENO DE CIENTO SESENTA Y SEIS PUNTO CERO NUEVE METROS CUADRADOS**, que mide cinco punto cincuenta más ocho punto trece metros de frente por veinticinco metros en su mayor fondo, de figura irregular que se describe como sigue: partiendo del vértice del ángulo Suroeste del predio, en línea curva hacia afuera con dirección al Oeste, mide cinco metros cincuenta centímetros; de aquí al Noroeste, mide ocho metros trece centímetros, ambas medidas que constituyen su frente; de aquí al Noreste, mide veinticinco metros; de aquí al Sureste, mide once metros sesenta y tres centímetros y de aquí al Suroeste hasta llegar al punto de partida, cerrando el perímetro que se describe, mide veintiún metros cincuenta centímetros y las colindancias siguientes: al Suroeste, con uso común que constituye su frente; al Noreste, con lote ciento sesenta y nueve, de nueva formación; al Sureste, con uso común y al Noroeste, con lote ciento setenta y uno, de nueva formación". Este lote tiene una **cuota de participación de 0.22464% (cero punto veintidós mil cuatrocientos sesenta y cuatro por ciento)**. -----

171.- "LOTE marcado con el número CIENTO SETENTA Y UNO del Condominio denominado **"MAHAL"**, constituido bajo el régimen de propiedad en condominio sobre el predio rústico marcado con el número catastral **DIEZ MIL OCHOCIENTOS SETENTA Y UNO**, ubicado en la **LOCALIDAD y MUNICIPIO de CONKAL, YUCATÁN**, con una superficie de **USO PRIVADO DE TERRENO DE DOSCIENTOS METROS CUADRADOS** y una superficie **COMÚN DE TERRENO DE CIENTO QUINCE PUNTO TREINTA METROS CUADRADOS**, que mide ocho metros de frente por veinticinco metros de fondo, de figura regular y las colindancias siguientes: al Suroeste, con uso común, que constituye su frente; al Noreste, con lote

ciento sesenta y ocho, de nueva formación; al Sureste, con lote ciento setenta, de nueva formación y al Noroeste, con lote ciento setenta y dos, de nueva formación". Este lote tiene una **cuota de participación de 0.15595% (cero punto quince mil quinientos noventa y cinco por ciento)**. -----

172.- "LOTE marcado con el número CIENTO SETENTA Y DOS del Condominio denominado **"MAHAL"**, constituido bajo el régimen de propiedad en condominio sobre el predio rústico marcado con el número catastral **DIEZ MIL OCHOCIENTOS SETENTA Y UNO**, ubicado en la **LOCALIDAD y MUNICIPIO de CONKAL, YUCATÁN**, con una superficie de **USO PRIVADO DE TERRENO DE DOSCIENTOS METROS CUADRADOS** y una superficie **COMÚN DE TERRENO DE CIENTO QUINCE PUNTO TREINTA METROS CUADRADOS**, que mide ocho metros de frente por veinticinco metros de fondo, de figura regular y las colindancias siguientes: al Suroeste, con uso común, que constituye su frente; al Noreste, con lote ciento sesenta y siete, de nueva formación; al Sureste, con lote ciento setenta y uno, de nueva formación y al Noroeste, con lote ciento setenta y tres, de nueva formación". Este lote tiene una **cuota de participación de 0.15595% (cero punto quince mil quinientos noventa y cinco por ciento)**.

173.- "LOTE marcado con el número CIENTO SETENTA Y TRES del Condominio denominado **"MAHAL"**, constituido bajo el régimen de propiedad en condominio sobre el predio rústico marcado con el número catastral **DIEZ MIL OCHOCIENTOS SETENTA Y UNO**, ubicado en la **LOCALIDAD y MUNICIPIO de CONKAL, YUCATÁN**, con una superficie de **USO PRIVADO DE TERRENO DE DOSCIENTOS METROS CUADRADOS** y una superficie **COMÚN DE TERRENO DE CIENTO QUINCE PUNTO TREINTA METROS CUADRADOS**, que mide ocho metros de frente por veinticinco metros de fondo, de figura regular y las colindancias siguientes: al Suroeste, con uso común, que constituye su frente; al Noreste, con lote ciento sesenta y seis, de nueva formación; al Sureste, con lote ciento setenta y dos, de nueva formación y al Noroeste, con lote ciento setenta y cuatro, de nueva formación". Este lote tiene una **cuota de participación de 0.15595% (cero punto quince mil quinientos noventa y cinco por ciento)**.

174.- "LOTE marcado con el número CIENTO SETENTA Y CUATRO del Condominio denominado **"MAHAL"**, constituido bajo el régimen de propiedad en condominio sobre el predio rústico marcado con el número catastral **DIEZ MIL OCHOCIENTOS SETENTA Y UNO**, ubicado en la **LOCALIDAD y MUNICIPIO de CONKAL, YUCATÁN**, con una superficie de **USO PRIVADO DE TERRENO DE DOSCIENTOS METROS CUADRADOS** y una superficie **COMÚN DE TERRENO DE CIENTO QUINCE PUNTO TREINTA METROS CUADRADOS**, que mide ocho metros de frente por veinticinco metros de fondo, de figura regular y las colindancias siguientes: al Suroeste, con uso común, que constituye su frente; al Noreste, con lote ciento sesenta y cinco, de nueva formación; al Sureste, con lote ciento setenta y tres, de nueva formación y al Noroeste, con lote ciento setenta y cinco, de nueva formación". Este lote tiene una **cuota de participación de 0.15595% (cero punto quince mil quinientos noventa y cinco por ciento)**.

175.- "LOTE marcado con el número CIENTO SETENTA Y CINCO del Condominio denominado **"MAHAL"**, constituido bajo el régimen de propiedad en condominio sobre el predio rústico marcado con el número catastral **DIEZ MIL OCHOCIENTOS SETENTA Y UNO**, ubicado en la **LOCALIDAD y MUNICIPIO de CONKAL, YUCATÁN**, con una superficie de **USO PRIVADO DE TERRENO DE DOSCIENTOS METROS CUADRADOS** y una superficie **COMÚN DE TERRENO DE CIENTO QUINCE PUNTO**

TREINTA METROS CUADRADOS, que mide ocho metros de frente por veinticinco metros de fondo, de figura regular y las colindancias siguientes: al Suroeste, con uso común, que constituye su frente; al Noreste, con lote ciento sesenta y cuatro, de nueva formación; al Sureste, con lote ciento setenta y cuatro, de nueva formación y al Noroeste, con lote ciento setenta y seis, de nueva formación". Este lote tiene una **cuota de participación de 0.15595% (cero punto quince mil quinientos noventa y cinco por ciento)**.


176.- "LOTE marcado con el número CIENTO SETENTA Y SEIS del Condominio denominado "**MAHAL**", constituido bajo el régimen de propiedad en condominio sobre el predio rústico marcado con el número catastral **DIEZ MIL OCHOCIENTOS SETENTA Y UNO**, ubicado en la **LOCALIDAD y MUNICIPIO de CONKAL, YUCATÁN**, con una superficie de **USO PRIVADO DE TERRENO DE DOSCIENTOS OCHENTA Y SIETE PUNTO OCHENTA Y SIETE METROS CUADRADOS** y una superficie **COMÚN DE TERRENO DE CIENTO SESENTA Y CINCO PUNTO NOVENTA Y CINCO METROS CUADRADOS**, que mide ocho punto doce más cinco punto cincuenta metros de frente por veinticinco metros en su mayor fondo, de figura irregular que se describe como sigue: partiendo del vértice del ángulo Suroeste del predio y dirigiéndose hacia el Noroeste, mide ocho metros doce centímetros; de aquí al Norte en línea curva hacia afuera mide cinco metros cincuenta centímetros, ambas medidas que constituyen su frente; de aquí al Noreste, mide veintiún metros cincuenta centímetros; de aquí al Sureste, mide once metros sesenta y dos centímetros y de aquí al Suroeste hasta llegar al punto de partida, cerrando el perímetro que se describe, mide veinticinco metros y las colindancias siguientes: al Suroeste, con uso común que constituye su frente; al Noreste, con lote ciento sesenta y tres, de nueva formación; al Sureste, con lote ciento setenta y cinco, de nueva formación y al Noroeste, con uso común". Este lote tiene una **cuota de participación de 0.22446% (cero punto veintidós mil cuatrocientos cuarenta y seis por ciento)**. -----

177.- "LOTE marcado con el número CIENTO SETENTA Y SIETE del Condominio denominado "**MAHAL**", constituido bajo el régimen de propiedad en condominio sobre el predio rústico marcado con el número catastral **DIEZ MIL OCHOCIENTOS SETENTA Y UNO**, ubicado en la **LOCALIDAD y MUNICIPIO de CONKAL, YUCATÁN**, con una superficie de **USO PRIVADO DE TERRENO DE CUATROCIENTOS VEINTITRÉS PUNTO CINCUENTA Y DOS METROS CUADRADOS** y una superficie **COMÚN DE TERRENO DE DOSCIENTOS CUARENTA Y CUATRO PUNTO QUINCE METROS CUADRADOS**, que mide ocho punto cincuenta metros de frente por treinta y dos punto veintiséis metros en su mayor fondo, de figura irregular que se describe como sigue: partiendo del vértice del ángulo Sur del predio y dirigiéndose hacia el Suroeste, mide ocho metros cincuenta centímetros que constituye su frente; de aquí al Noreste, mide veinticinco metros cuarenta y un centímetros; de aquí al Noreste, mide veinticinco metros dieciséis centímetros y de aquí al Sur hasta llegar al punto de partida, cerrando el perímetro que se describe, mide treinta y dos metros veintiséis centímetros y las colindancias siguientes: al Sureste, con uso común que constituye su frente; al Noroeste, con el tablaje diez mil ochocientos setenta; al Noreste, con lote ciento treinta y cuatro, de nueva formación y al Suroeste, con lote ciento setenta y ocho, de nueva formación". Este lote tiene una **cuota de participación de 0.33024% (cero punto treinta y tres mil veinticuatro por ciento)**. -----

178.- "LOTE marcado con el número CIENTO SETENTA Y OCHO del Condominio denominado **"MAHAL"**, constituido bajo el régimen de propiedad en condominio sobre el predio rústico marcado con el número catastral **DIEZ MIL OCHOCIENTOS SETENTA Y UNO**, ubicado en la **LOCALIDAD y MUNICIPIO de CONKAL, YUCATÁN**, con una superficie de **USO PRIVADO DE TERRENO DE DOSCIENTOS NOVENTA Y SEIS PUNTO CERO TRES METROS CUADRADOS** y una superficie **COMÚN DE TERRENO DE CIENTO SETENTA PUNTO SESENTA Y SEIS METROS CUADRADOS**, que mide diez metros de frente por veinticinco punto cuarenta y un metros en su mayor fondo, de figura irregular que se describe como sigue: partiendo del vértice del ángulo Sureste del predio y dirigiéndose hacia el Suroeste, mide diez metros que constituye su frente; de aquí al Noroeste, mide veinticinco metros diecisiete centímetros; de aquí al Noreste, mide trece metros cincuenta y dos centímetros y de aquí al Sureste hasta llegar al punto de partida, cerrando el perímetro que se describe, mide veinticinco metros cuarenta y un centímetros y las colindancias siguientes: al Sureste, con uso común que constituye su frente; al Noroeste, con el tablaje diez mil ochocientos setenta; al Noreste, con lote ciento setenta y siete, de nueva formación y al Suroeste, con lote ciento setenta y nueve, de nueva formación". Este lote tiene una **cuota de participación de 0.23083% (cero punto veintitrés mil ochenta y tres por ciento)**. -----

179.- "LOTE marcado con el número CIENTO SETENTA Y NUEVE del Condominio denominado **"MAHAL"**, constituido bajo el régimen de propiedad en condominio sobre el predio rústico marcado con el número catastral **DIEZ MIL OCHOCIENTOS SETENTA Y UNO**, ubicado en la **LOCALIDAD y MUNICIPIO de CONKAL, YUCATÁN**, con una superficie de **USO PRIVADO DE TERRENO DE DOSCIENTOS CINCUENTA Y UN PUNTO SESENTA Y OCHO METROS CUADRADOS** y una superficie **COMÚN DE TERRENO DE CIENTO CUARENTA Y CINCO PUNTO CERO NUEVE METROS CUADRADOS**, que mide diez metros de frente por veinticinco punto diecisiete metros de fondo, de figura regular y las colindancias siguientes: al Sureste, con uso común, que constituye su frente; al Noroeste, con el tablaje diez mil ochocientos setenta; al Noreste, con lote ciento setenta y ocho, de nueva formación y al Suroeste, con lote ciento ochenta, de nueva formación". Este lote tiene una **cuota de participación de 0.19624% (cero punto diecinueve mil seiscientos veinticuatro por ciento)**. -----

180.- "LOTE marcado con el número CIENTO OCHENTA del Condominio denominado **"MAHAL"**, constituido bajo el régimen de propiedad en condominio sobre el predio rústico marcado con el número catastral **DIEZ MIL OCHOCIENTOS SETENTA Y UNO**, ubicado en la **LOCALIDAD y MUNICIPIO de CONKAL, YUCATÁN**, con una superficie de **USO PRIVADO DE TERRENO DE DOSCIENTOS CINCUENTA Y UN PUNTO SESENTA Y OCHO METROS CUADRADOS** y una superficie **COMÚN DE TERRENO DE CIENTO CUARENTA Y CINCO PUNTO CERO NUEVE METROS CUADRADOS**, que mide diez metros de frente por veinticinco punto diecisiete metros de fondo, de figura regular y las colindancias siguientes: al Sureste, con uso común, que constituye su frente; al Noroeste, con el tablaje diez mil ochocientos setenta; al Noreste, con lote ciento setenta y nueve, de nueva formación y al Suroeste, con lote ciento ochenta y uno, de nueva formación". Este lote tiene una **cuota de participación de 0.19624% (cero punto diecinueve mil seiscientos veinticuatro por ciento)**. -----



181.- "LOTE marcado con el número CIENTO OCHENTA Y UNO del Condominio denominado "MAHAL", constituido bajo el régimen de propiedad en condominio sobre el predio rústico marcado con el número catastral DIEZ MIL OCHOCIENTOS SETENTA Y UNO, ubicado en la LOCALIDAD y MUNICIPIO de CONKAL, YUCATÁN, con una superficie de USO PRIVADO DE TERRENO DE DOSCIENTOS CINCUENTA Y UN PUNTO SESENTA Y OCHO METROS CUADRADOS y una superficie COMÚN DE TERRENO DE CIENTO CUARENTA Y CINCO PUNTO CERO NUEVE METROS CUADRADOS, que mide diez metros de frente por veinticinco punto diecisiete metros de fondo, de figura regular y las colindancias siguientes: al Sureste, con uso común, que constituye su frente; al Noroeste, con el tablaje diez mil ochocientos setenta; al Noreste, con lote ciento ochenta, de nueva formación y al Suroeste, con lote ciento ochenta y dos, de nueva formación". Este lote tiene una cuota de participación de 0.19624% (cero punto diecinueve mil seiscientos veinticuatro por ciento).-----

182.- "LOTE marcado con el número CIENTO OCHENTA Y DOS del Condominio denominado "MAHAL", constituido bajo el régimen de propiedad en condominio sobre el predio rústico marcado con el número catastral DIEZ MIL OCHOCIENTOS SETENTA Y UNO, ubicado en la LOCALIDAD y MUNICIPIO de CONKAL, YUCATÁN, con una superficie de USO PRIVADO DE TERRENO DE DOSCIENTOS CINCUENTA Y UN PUNTO SESENTA Y OCHO METROS CUADRADOS y una superficie COMÚN DE TERRENO DE CIENTO CUARENTA Y CINCO PUNTO CERO NUEVE METROS CUADRADOS, que mide diez metros de frente por veinticinco punto diecisiete metros de fondo, de figura regular y las colindancias siguientes: al Sureste, con uso común, que constituye su frente; al Noroeste, con el tablaje diez mil ochocientos setenta; al Noreste, con lote ciento ochenta y uno, de nueva formación y al Suroeste, con lote ciento ochenta y tres, de nueva formación". Este lote tiene una cuota de participación de 0.19624% (cero punto diecinueve mil seiscientos veinticuatro por ciento).-----

183.- "LOTE marcado con el número CIENTO OCHENTA Y TRES del Condominio denominado "MAHAL", constituido bajo el régimen de propiedad en condominio sobre el predio rústico marcado con el número catastral DIEZ MIL OCHOCIENTOS SETENTA Y UNO, ubicado en la LOCALIDAD y MUNICIPIO de CONKAL, YUCATÁN, con una superficie de USO PRIVADO DE TERRENO DE DOSCIENTOS CINCUENTA Y UN PUNTO SESENTA Y OCHO METROS CUADRADOS y una superficie COMÚN DE TERRENO DE CIENTO CUARENTA Y CINCO PUNTO CERO NUEVE METROS CUADRADOS, que mide diez metros de frente por veinticinco punto diecisiete metros de fondo, de figura regular y las colindancias siguientes: al Sureste, con uso común, que constituye su frente; al Noroeste, con el tablaje diez mil ochocientos setenta; al Noreste, con lote ciento ochenta y dos, de nueva formación y al Suroeste, con lote ciento ochenta y cuatro, de nueva formación". Este lote tiene una cuota de participación de 0.19624% (cero punto diecinueve mil seiscientos veinticuatro por ciento).-----

184.- "LOTE marcado con el número CIENTO OCHENTA Y CUATRO del Condominio denominado "MAHAL", constituido bajo el régimen de propiedad en condominio sobre el predio rústico marcado con el número catastral DIEZ MIL OCHOCIENTOS SETENTA Y UNO, ubicado en la LOCALIDAD y MUNICIPIO de CONKAL, YUCATÁN, con una superficie de

USO PRIVADO DE TERRENO DE DOSCIENTOS CINCUENTA Y UN PUNTO SESENTA Y OCHO METROS CUADRADOS y una superficie **COMÚN DE TERRENO DE CIENTO CUARENTA Y CINCO PUNTO CERO NUEVE METROS CUADRADOS**, que mide diez metros de frente por veinticinco punto diecisiete metros de fondo, de figura regular y las colindancias siguientes: al Sureste, con uso común, que constituye su frente; al Noroeste, con el tablaje diez mil ochocientos setenta; al Noreste, con lote ciento ochenta y tres, de nueva formación y al Suroeste, con lote ciento ochenta y cinco, de nueva formación". Este lote tiene una **cuota de participación de 0.19624%** (cero punto diecinueve mil seiscientos veinticuatro por ciento). -----

185.- "LOTE marcado con el número CIENTO OCHENTA Y CINCO del Condominio denominado "**MAHAL**", constituido bajo el régimen de propiedad en condominio sobre el predio rústico marcado con el número catastral **DIEZ MIL OCHOCIENTOS SETENTA Y UNO**, ubicado en la **LOCALIDAD y MUNICIPIO de CONKAL, YUCATÁN**, con una superficie de **USO PRIVADO DE TERRENO DE DOSCIENTOS CINCUENTA Y UN PUNTO SESENTA Y SIETE METROS CUADRADOS** y una superficie **COMÚN DE TERRENO DE CIENTO CUARENTA Y CINCO PUNTO CERO OCHO METROS CUADRADOS**, que mide diez metros de frente por veinticinco punto diecisiete metros de fondo, de figura regular y las colindancias siguientes: al Sureste, con uso común, que constituye su frente; al Noroeste, con el tablaje diez mil ochocientos setenta; al Noreste, con lote ciento ochenta y cuatro, de nueva formación y al Suroeste, con lote ciento ochenta y seis, de nueva formación". Este lote tiene una **cuota de participación de 0.19624%** (cero punto diecinueve mil seiscientos veinticuatro por ciento). -----

186.- "LOTE marcado con el número CIENTO OCHENTA Y SEIS del Condominio denominado "**MAHAL**", constituido bajo el régimen de propiedad en condominio sobre el predio rústico marcado con el número catastral **DIEZ MIL OCHOCIENTOS SETENTA Y UNO**, ubicado en la **LOCALIDAD y MUNICIPIO de CONKAL, YUCATÁN**, con una superficie de **USO PRIVADO DE TERRENO DE DOSCIENTOS CINCUENTA Y UN PUNTO SESENTA Y SIETE METROS CUADRADOS** y una superficie **COMÚN DE TERRENO DE CIENTO CUARENTA Y CINCO PUNTO CERO OCHO METROS CUADRADOS**, que mide diez metros de frente por veinticinco punto diecisiete metros de fondo, de figura regular y las colindancias siguientes: al Sureste, con uso común, que constituye su frente; al Noroeste, con el tablaje diez mil ochocientos setenta; al Noreste, con lote ciento ochenta y cinco, de nueva formación y al Suroeste, con lote ciento ochenta y siete, de nueva formación". Este lote tiene una **cuota de participación de 0.19624%** (cero punto diecinueve mil seiscientos veinticuatro por ciento). -----

187.- "LOTE marcado con el número CIENTO OCHENTA Y SIETE del Condominio denominado "**MAHAL**", constituido bajo el régimen de propiedad en condominio sobre el predio rústico marcado con el número catastral **DIEZ MIL OCHOCIENTOS SETENTA Y UNO**, ubicado en la **LOCALIDAD y MUNICIPIO de CONKAL, YUCATÁN**, con una superficie de **USO PRIVADO DE TERRENO DE DOSCIENTOS CINCUENTA Y UN PUNTO SESENTA Y SIETE METROS CUADRADOS** y una superficie **COMÚN DE TERRENO DE CIENTO CUARENTA Y CINCO PUNTO CERO OCHO METROS CUADRADOS**, que mide diez metros de frente por veinticinco punto diecisiete metros de fondo, de figura regular y las colindancias siguientes: al Sureste, con uso común, que constituye su frente; al Noroeste, con el tablaje diez mil ochocientos setenta; al Noreste, con lote ciento ochenta y

seis, de nueva formación y al Suroeste, con lote ciento ochenta y ocho, de nueva formación". Este lote tiene una cuota de participación de **0.19624%** (cero punto diecinueve mil seiscientos veinticuatro por ciento). -----

188.- "LOTE marcado con el número CIENTO OCHENTA Y OCHO del Condominio denominado "**MAHAL**", constituido bajo el régimen de propiedad en condominio sobre el predio rústico marcado con el número catastral **DIEZ MIL OCHOCIENTOS SETENTA Y UNO**, ubicado en la **LOCALIDAD** y **MUNICIPIO** de **CONKAL, YUCATÁN**, con una superficie de **USO PRIVADO DE TERRENO DE DOSCIENTOS CINCUENTA Y UN PUNTO SESENTA Y SIETE METROS CUADRADOS** y una superficie **COMÚN DE TERRENO DE CIENTO CUARENTA Y CINCO PUNTO CERO OCHO METROS CUADRADOS**, que mide diez metros de frente por veinticinco punto diecisiete metros de fondo, de figura regular y las colindancias siguientes: al Sureste, con uso común, que constituye su frente; al Noroeste, con el tablaje diez mil ochocientos setenta; al Noreste, con lote ciento ochenta y siete, de nueva formación y al Suroeste, con lote ciento ochenta y nueve, de nueva formación". Este lote tiene una cuota de participación de **0.19624%** (cero punto diecinueve mil seiscientos veinticuatro por ciento). -----

189.- "LOTE marcado con el número CIENTO OCHENTA Y NUEVE del Condominio denominado "**MAHAL**", constituido bajo el régimen de propiedad en condominio sobre el predio rústico marcado con el número catastral **DIEZ MIL OCHOCIENTOS SETENTA Y UNO**, ubicado en la **LOCALIDAD** y **MUNICIPIO** de **CONKAL, YUCATÁN**, con una superficie de **USO PRIVADO DE TERRENO DE DOSCIENTOS CINCUENTA Y UN PUNTO SESENTA Y SIETE METROS CUADRADOS** y una superficie **COMÚN DE TERRENO DE CIENTO CUARENTA Y CINCO PUNTO CERO OCHO METROS CUADRADOS**, que mide diez metros de frente por veinticinco punto diecisiete metros de fondo, de figura regular y las colindancias siguientes: al Sureste, con uso común, que constituye su frente; al Noroeste, con el tablaje diez mil ochocientos setenta; al Noreste, con lote ciento ochenta y ocho, de nueva formación y al Suroeste, con lote ciento noventa, de nueva formación". Este lote tiene una cuota de participación de **0.19624%** (cero punto diecinueve mil seiscientos veinticuatro por ciento). -----

190.- "LOTE marcado con el número CIENTO NOVENTA del Condominio denominado "**MAHAL**", constituido bajo el régimen de propiedad en condominio sobre el predio rústico marcado con el número catastral **DIEZ MIL OCHOCIENTOS SETENTA Y UNO**, ubicado en la **LOCALIDAD** y **MUNICIPIO** de **CONKAL, YUCATÁN**, con una superficie de **USO PRIVADO DE TERRENO DE DOSCIENTOS CINCUENTA Y UN PUNTO SESENTA Y SIETE METROS CUADRADOS** y una superficie **COMÚN DE TERRENO DE CIENTO CUARENTA Y CINCO PUNTO CERO OCHO METROS CUADRADOS**, que mide diez metros de frente por veinticinco punto diecisiete metros de fondo, de figura regular y las colindancias siguientes: al Sureste, con uso común, que constituye su frente; al Noroeste, con el tablaje diez mil ochocientos setenta; al Noreste, con lote ciento ochenta y nueve, de nueva formación y al Suroeste, con lote ciento noventa y uno, de nueva formación". Este lote tiene una cuota de participación de **0.19624%** (cero punto diecinueve mil seiscientos veinticuatro por ciento). -----

191.- "LOTE marcado con el número CIENTO NOVENTA Y UNO del Condominio denominado "**MAHAL**", constituido bajo el régimen de propiedad en condominio sobre el predio rústico marcado con el número catastral **DIEZ MIL OCHOCIENTOS SETENTA Y UNO**, ubicado en la

LOCALIDAD y MUNICIPIO de CONKAL, YUCATÁN, con una superficie de **USO PRIVADO DE TERRENO DE DOSCIENTOS CINCUENTA Y UN PUNTO SESENTA Y SIETE METROS CUADRADOS** y una superficie **COMÚN DE TERRENO DE CIENTO CUARENTA Y CINCO PUNTO CERO OCHO METROS CUADRADOS**, que mide diez metros de frente por veinticinco punto diecisiete metros de fondo, de figura regular y las colindancias siguientes: al Sureste, con uso común, que constituye su frente; al Noroeste, con el tablaje diez mil ochocientos setenta; al Noreste, con lote ciento noventa, de nueva formación y al Suroeste, con lote ciento noventa y dos, de nueva formación". Este lote tiene una **cuota de participación de 0.19624% (cero punto diecinueve mil seiscientos veinticuatro por ciento)**. -----

192.- "LOTE marcado con el número CIENTO NOVENTA Y DOS del Condominio denominado **"MAHAL"**, constituido bajo el régimen de propiedad en condominio sobre el predio rústico marcado con el número catastral **DIEZ MIL OCHOCIENTOS SETENTA Y UNO**, ubicado en la **LOCALIDAD y MUNICIPIO de CONKAL, YUCATÁN**, con una superficie de **USO PRIVADO DE TERRENO DE DOSCIENTOS CINCUENTA Y UN PUNTO SESENTA Y SIETE METROS CUADRADOS** y una superficie **COMÚCN DE TERRENO DE CIENTO CUARENTA Y CINCO PUNTO CERO OCHO METROS CUADRADOS**, que mide diez metros de frente por veinticinco punto diecisiete metros de fondo, de figura regular y las colindancias siguientes: al Sureste, con uso común, que constituye su frente; al Noroeste, con el tablaje diez mil ochocientos setenta; al Noreste, con lote ciento noventa y uno, de nueva formación y al Suroeste, con lote ciento noventa y tres, de nueva formación". Este lote tiene una **cuota de participación de 0.19624% (cero punto diecinueve mil seiscientos veinticuatro por ciento)**. -----

193.- "LOTE marcado con el número CIENTO NOVENTA Y TRES del Condominio denominado **"MAHAL"**, constituido bajo el régimen de propiedad en condominio sobre el predio rústico marcado con el número catastral **DIEZ MIL OCHOCIENTOS SETENTA Y UNO**, ubicado en la **LOCALIDAD y MUNICIPIO de CONKAL, YUCATÁN**, con una superficie de **USO PRIVADO DE TERRENO DE DOSCIENTOS CINCUENTA Y UN PUNTO SESENTA Y SEIS METROS CUADRADOS** y una superficie **COMÚN DE TERRENO DE CIENTO CUARENTA Y CINCO PUNTO CERO OCHO METROS CUADRADOS**, que mide diez metros de frente por veinticinco punto diecisiete metros de fondo, de figura regular y las colindancias siguientes: al Sureste, con uso común, que constituye su frente; al Noroeste, con el tablaje diez mil ochocientos setenta; al Noreste, con lote ciento noventa y dos, de nueva formación y al Suroeste, con lote ciento noventa y cuatro, de nueva formación". Este lote tiene una **cuota de participación de 0.19623% (cero punto diecinueve mil seiscientos veintitrés por ciento)**. -----

194.- "LOTE marcado con el número CIENTO NOVENTA Y CUATRO del Condominio denominado **"MAHAL"**, constituido bajo el régimen de propiedad en condominio sobre el predio rústico marcado con el número catastral **DIEZ MIL OCHOCIENTOS SETENTA Y UNO**, ubicado en la **LOCALIDAD y MUNICIPIO de CONKAL, YUCATÁN**, con una superficie de **USO PRIVADO DE TERRENO DE DOSCIENTOS CINCUENTA Y UN PUNTO SESENTA Y SEIS METROS CUADRADOS** y una superficie **COMÚN DE TERRENO DE CIENTO CUARENTA Y CINCO PUNTO CERO OCHO METROS CUADRADOS**, que mide diez metros de frente por veinticinco punto diecisiete metros de fondo, de figura regular y las colindancias siguientes: al Sureste, con uso común, que constituye su frente; al Noroeste, con el tablaje diez mil ochocientos setenta; al Noreste, con lote ciento noventa y

tres, de nueva formación y al Suroeste, con lote ciento noventa y cinco, de nueva formación". Este lote tiene una cuota de participación de **0.19623%** (cero punto diecinueve mil seiscientos veintitrés por ciento).

195.- "LOTE marcado con el número CIENTO NOVENTA Y CINCO del Condominio denominado "MAHAL", constituido bajo el régimen de propiedad en condominio sobre el predio rústico marcado con el número catastral DIEZ MIL OCHOCIENTOS SETENTA Y UNO, ubicado en la LOCALIDAD y MUNICIPIO de CONKAL, YUCATÁN, con una superficie de USO PRIVADO DE TERRENO DE DOSCIENTOS CINCUENTA Y UN PUNTO SESENTA Y SEIS METROS CUADRADOS y una superficie COMÚN DE TERRENO DE CIENTO CUARENTA Y CINCO PUNTO CERO OCHO METROS CUADRADOS, que mide diez metros de frente por veinticinco punto diecisiete metros de fondo, de figura regular y las colindancias siguientes: al Sureste, con uso común, que constituye su frente; al Noroeste, con el tablaje diez mil ochocientos setenta; al Noreste, con lote ciento noventa y cuatro, de nueva formación y al Suroeste, con lote ciento noventa y seis, de nueva formación". Este lote tiene una cuota de participación de **0.19623% (cero punto diecinueve mil seiscientos veintitrés por ciento).**

196.- "LOTE marcado con el número CIENTO NOVENTA Y SEIS del Condominio denominado "MAHAL", constituido bajo el régimen de propiedad en condominio sobre el predio rústico marcado con el número catastral DIEZ MIL OCHOCIENTOS SETENTA Y UNO, ubicado en la LOCALIDAD y MUNICIPIO de CONKAL, YUCATÁN, con una superficie de USO PRIVADO DE TERRENO DE DOSCIENTOS CINCUENTA Y UN PUNTO SESENTA Y SEIS METROS CUADRADOS y una superficie COMÚN DE TERRENO DE CIENTO CUARENTA Y CINCO PUNTO CERO OCHO METROS CUADRADOS, que mide diez metros de frente por veinticinco punto diecisiete metros de fondo, de figura regular y las colindancias siguientes: al Sureste, con uso común, que constituye su frente; al Noroeste, con el tablaje diez mil ochocientos setenta; al Noreste, con lote ciento noventa y cinco, de nueva formación y al Suroeste, con lote ciento noventa y siete, de nueva formación". Este lote tiene una cuota de participación de **0.19623% (cero punto diecinueve mil seiscientos veintitrés por ciento).**

197.- "LOTE marcado con el número CIENTO NOVENTA Y SIETE del Condominio denominado "MAHAL", constituido bajo el régimen de propiedad en condominio sobre el predio rústico marcado con el número catastral DIEZ MIL OCHOCIENTOS SETENTA Y UNO, ubicado en la LOCALIDAD y MUNICIPIO de CONKAL, YUCATÁN, con una superficie de USO PRIVADO DE TERRENO DE DOSCIENTOS CINCUENTA Y UN PUNTO SESENTA Y SEIS METROS CUADRADOS y una superficie COMÚN DE TERRENO DE CIENTO CUARENTA Y CINCO PUNTO CERO OCHO METROS CUADRADOS, que mide diez metros de frente por veinticinco punto diecisiete metros de fondo, de figura regular y las colindancias siguientes: al Sureste, con uso común, que constituye su frente; al Noroeste, con el tablaje diez mil ochocientos setenta; al Noreste, con lote ciento noventa y seis, de nueva formación y al Suroeste, con lote ciento noventa y ocho, de nueva formación". Este lote tiene una cuota de participación de **0.19623% (cero punto diecinueve mil seiscientos veintitrés por ciento).**

198.- "LOTE marcado con el número CIENTO NOVENTA Y OCHO del Condominio denominado "MAHAL", constituido bajo el régimen de propiedad en condominio sobre el predio rústico marcado con el número catastral DIEZ MIL OCHOCIENTOS SETENTA Y UNO, ubicado en la LOCALIDAD y MUNICIPIO de CONKAL, YUCATÁN, con una superficie de

USO PRIVADO DE TERRENO DE TRESCIENTOS VEINTIDÓS PUNTO SESENTA Y NUEVE METROS CUADRADOS y una superficie **COMÚN DE TERRENO DE CIENTO OCHENTA Y SEIS PUNTO CERO TRES METROS CUADRADOS**, que mide diez metros de frente por veinticinco punto setenta y nueve metros en su mayor fondo, de figura irregular que se describe como sigue: partiendo del vértice del ángulo Sureste del predio y dirigiéndose hacia el Suroeste, mide diez metros que constituye su frente; de aquí al Noroeste, mide veinticinco metros setenta y nueve centímetros; de aquí al Noreste, mide quince metros sesenta y cinco centímetros y de aquí al Sureste hasta llegar al punto de partida, cerrando el perímetro que se describe, mide veinticinco metros diecisiete centímetros y las colindancias siguientes: al Sureste, con uso común que constituye su frente; al Noroeste, con el tablaje diez mil ochocientos setenta; al Noreste, con lote ciento noventa y siete, de nueva formación y al Suroeste, con lote ciento noventa y nueve, de nueva formación". Este lote tiene una **cuota de participación de 0.25161% (cero punto veinticinco mil ciento sesenta y uno por ciento)**. -----

199.- "LOTE marcado con el número CIENTO NOVENTA Y NUEVE del Condominio denominado **"MAHAL"**, constituido bajo el régimen de propiedad en condominio sobre el predio rústico marcado con el número catastral **DIEZ MIL OCHOCIENTOS SETENTA Y UNO**, ubicado en la **LOCALIDAD y MUNICIPIO de CONKAL, YUCATÁN**, con una superficie de **USO PRIVADO DE TERRENO DE TRESCIENTOS OCHENTA Y UNO PUNTO VEINTICINCO METROS CUADRADOS** y una superficie **COMÚN DE TERRENO DE DOSCIENTOS DIECINUEVE PUNTO SETENTA Y NUEVE METROS CUADRADOS**, que mide diez metros de frente por veintinueve punto setenta y nueve metros en su mayor fondo, de figura irregular que se describe como sigue: partiendo del vértice del ángulo Sureste del predio y dirigiéndose hacia el Suroeste, mide diez metros que constituye su frente; de aquí al Noroeste, mide veintinueve metros setenta y nueve centímetros; de aquí al Noreste, mide veinte metros treinta centímetros y de aquí al Sureste hasta llegar al punto de partida, cerrando el perímetro que se describe, mide veinticinco metros setenta y nueve centímetros y las colindancias siguientes: al Sureste, con uso común que constituye su frente; al Noroeste, con el tablaje diez mil ochocientos setenta; al Noreste, con lote ciento noventa y ocho, de nueva formación y al Suroeste, con lote doscientos, de nueva formación". Este lote tiene una **cuota de participación de 0.29728% (cero punto veintinueve mil setecientos veintiocho por ciento)**. -----

200.- "LOTE marcado con el número DOSCIENTOS del Condominio denominado **"MAHAL"**, constituido bajo el régimen de propiedad en condominio sobre el predio rústico marcado con el número catastral **DIEZ MIL OCHOCIENTOS SETENTA Y UNO**, ubicado en la **LOCALIDAD y MUNICIPIO de CONKAL, YUCATÁN**, con una superficie de **USO PRIVADO DE TERRENO DE SEISCIENTOS CUARENTA Y SIETE PUNTO NOVENTA Y CINCO METROS CUADRADOS** y una superficie **COMÚN DE TERRENO DE TRESCIENTOS SETENTA Y TRES PUNTO CINCUENTA Y CUATRO METROS CUADRADOS**, que mide cero punto noventa y cinco más diez punto veintiséis metros de frente por veintiocho punto sesenta y uno más dieciocho punto ochenta y tres metros en su mayor fondo, de figura irregular que se describe como sigue: partiendo del vértice del ángulo Este del predio y dirigiéndose hacia el Sur en línea curva hacia adentro, mide once metros veintiún centímetros que constituye su frente; de aquí al Suroeste, mide



veintiocho metros sesenta y un centímetros; de aquí al Noroeste, mide dieciocho metros ochenta y tres centímetros y de aquí al Noreste mide diecisiete metros y de este punto dirigiéndose hacia el Este, hasta llegar al punto de partida, cerrando el perímetro que se describe, mide veintinueve metros setenta y nueve centímetros y las colindancias siguientes: al Este, con uso común que constituye su frente; al Oeste, en parte con el tablaje diez mil ochocientos setenta y camino de acceso; al Norte, con lote ciento noventa y nueve, de nueva formación y al Sur, con lote doscientos y uno, de nueva formación". Este lote tiene una **cuota de participación de 0.50523% (cero punto cincuenta mil quinientos veintitrés por ciento)**. -----

201.- "LOTE marcado con el número DOSCIENTOS UNO del Condominio denominado "MAHAL", constituido bajo el régimen de propiedad en condominio sobre el predio rústico marcado con el número catastral DIEZ MIL OCHOCIENTOS SETENTA Y UNO, ubicado en la LOCALIDAD y MUNICIPIO de CONKAL, YUCATÁN, con una superficie de USO PRIVADO DE TERRENO DE TRESCIENTOS NOVENTA Y SIETE PUNTO CINCUENTA Y UN METROS CUADRADOS y una superficie COMÚN DE TERRENO DE DOSCIENTOS VEINTINUEVE PUNTO DIECISÉIS METROS CUADRADOS, que mide cero punto setenta y tres metros más nueve punto veinticinco metros de frente por veintiocho punto sesenta y un metros en su mayor fondo, de figura irregular, que se describe de la siguiente manera: partiendo del vértice del ángulo Noreste dirigiéndose hacia al Sureste mide setenta y tres centímetros; de este punto dirigiéndose siempre hacia al Sureste mide nueve metros veinticinco metros, ambas medidas constituyen su frente; de este punto dirigiéndose hacia al Suroeste mide veintiséis metros cuarenta y cuatro centímetros; de este punto dirigiéndose hacia al Noroeste mide veinte metros cuarenta centímetros y de este punto dirigiéndose hacia al Noreste hasta llegar al punto de partida, cerrando el perímetro que se describe mide veintiocho metros sesenta y un centímetros, con los linderos siguientes: Al Noreste con Uso Común, que constituye su frente, Al Suroeste con Camino de Acceso, al Noroeste con el Lote Doscientos, de nueva formación y al Sureste con Lote Doscientos Dos de nueva formación y". Este lote tiene una **cuota de participación de 0.30995% (cero punto treinta mil novecientos noventa y cinco por ciento). -----**


202.- "LOTE marcado con el número DOSCIENTOS DOS del Condominio denominado "MAHAL", constituido bajo el régimen de propiedad en condominio sobre el predio rústico marcado con el número catastral DIEZ MIL OCHOCIENTOS SETENTA Y UNO, ubicado en la LOCALIDAD y MUNICIPIO de CONKAL, YUCATÁN, con una superficie de USO PRIVADO DE TERRENO DE TRESCIENTOS PUNTO ONCE METROS CUADRADOS y una superficie COMÚN DE TERRENO DE CIENTO SETENTA Y TRES PUNTO CERO UN METROS CUADRADOS, que mide diez punto diecinueve metros de frente por veintiséis punto setenta y siete metros en su mayor fondo, de figura irregular, que se describe de la siguiente manera: partiendo del vértice del ángulo Noreste dirigiéndose hacia al Sureste mide diez metros diecinueve centímetros; de este punto dirigiéndose hacia al Suroeste mide veintiséis metros setenta y siete centímetros; de este punto dirigiéndose hacia al Noroeste mide doce metros cuarenta centímetros y de este punto dirigiéndose hacia al Noreste hasta llegar al punto de partida, cerrando el perímetro que se describe mide veintiséis metros cuarenta y cuatro centímetros, con los linderos siguientes: Al Noreste con Uso Común, que constituye su frente, al Suroeste con Camino de Acceso, al Noroeste con Lote Doscientos Uno de nueva formación y Al Sureste con Lote Doscientos

tres de nueva formación". Este lote tiene una cuota de participación de **0.23401%** (cero punto veintitrés mil cuatrocientos un por ciento). -----

203.- "LOTE marcado con el número DOSCIENTOS TRES del Condominio denominado "MAHAL", constituido bajo el régimen de propiedad en condominio sobre el predio rústico marcado con el número catastral DIEZ MIL OCHOCIENTOS SETENTA Y UNO, ubicado en la LOCALIDAD y MUNICIPIO de CONKAL, YUCATÁN, con una superficie de USO PRIVADO DE TERRENO DE TRESCIENTOS VEINTITRÉS PUNTO SETENTA METROS CUADRADOS y una superficie COMÚN DE TERRENO DE CIENTO OCHENTA Y SEIS PUNTO SESENTA Y UN METROS CUADRADOS, que mide doce metros de frente por veintisiete punto dieciocho metros en su mayor fondo, de figura irregular, que se describe de la siguiente manera: partiendo del vértice del ángulo Noreste dirigiéndose hacia al Sureste mide doce metros, que constituye su frente; de este punto dirigiéndose hacia al Suroeste mide veintisiete metros dieciocho centímetros; de este punto dirigiéndose hacia al Noroeste mide doce metros cero un centímetros y de este punto dirigiéndose hacia al Noreste hasta llegar al punto de partida, cerrando el perímetro que se describe mide veintiséis metros setenta y siete centímetros, con los linderos siguientes: Al Noreste con Uso Común, que constituye su frente, al Suroeste con Camino de Acceso, al Noroeste con Lote Doscientos Dos de nueva formación y Al Sureste con Lote Doscientos Cuatro de nueva formación". Este lote tiene una cuota de participación de **0.25240% (cero punto veinticinco mil doscientos cuarenta por ciento). -**

204.- "LOTE marcado con el número DOSCIENTOS CUATRO del Condominio denominado "MAHAL", constituido bajo el régimen de propiedad en condominio sobre el predio rústico marcado con el número catastral DIEZ MIL OCHOCIENTOS SETENTA Y UNO, ubicado en la LOCALIDAD y MUNICIPIO de CONKAL, YUCATÁN, con una superficie de USO PRIVADO DE TERRENO DE TRESCIENTOS VEINTIOCHO PUNTO SESENTA Y CUATRO METROS CUADRADOS y una superficie COMÚN DE TERRENO DE CIENTO OCHENTA Y NUEVE PUNTO CUARENTA Y SEIS METROS CUADRADOS, que mide doce metros de frente por veintisiete punto cincuenta y nueve metros en su mayor fondo, de figura irregular, que se describe de la siguiente manera: partiendo del vértice del ángulo Noreste dirigiéndose hacia al Sureste mide doce metros, que constituye su frente; de este punto dirigiéndose hacia al Suroeste mide veintisiete metros cincuenta y nueve metros; de este punto dirigiéndose hacia al Noroeste mide doce metros cero un centímetros y de este punto dirigiéndose hacia al Noreste hasta llegar al punto de partida, cerrando el perímetro que se describe mide veintisiete metros dieciocho centímetros, con los linderos siguientes: Al Noreste con Uso Común, que constituye su frente, Al Suroeste con Camino de Acceso, Al Noroeste con Lote Doscientos tres de nueva formación y Al Sureste con Lote Doscientos Cinco de nueva formación". Este lote tiene una cuota de participación de **0.25625% (cero punto veinticinco mil seiscientos veinticinco por ciento). -----**

205.- "LOTE marcado con el número DOSCIENTOS CINCO del Condominio denominado "MAHAL", constituido bajo el régimen de propiedad en condominio sobre el predio rústico marcado con el número catastral DIEZ MIL OCHOCIENTOS SETENTA Y UNO, ubicado en la LOCALIDAD y MUNICIPIO de CONKAL, YUCATÁN, con una superficie de USO PRIVADO DE TERRENO DE TRESCIENTOS TREINTA Y DOS PUNTO OCHENTA Y NUEVE METROS CUADRADOS y una superficie COMÚN DE TERRENO DE CIENTO NOVENTA Y UNO PUNTO NOVENTA Y UN METROS CUADRADOS,



que mide doce metros de frente por veintisiete punto setenta y nueve metros en su mayor fondo, de figura irregular, que se describe de la siguiente manera: partiendo del vértice del ángulo Noreste dirigiéndose hacia al Sureste mide doce metros, que constituye su frente; de este punto dirigiéndose hacia al Suroeste mide veintisiete metros setenta y nueve metros; de este punto dirigiéndose hacia al Noroeste mide seis metros treinta y siete centímetros más cinco metros sesenta y tres centímetros y de este punto dirigiéndose hacia al Noreste hasta llegar al punto de partida, cerrando el perímetro que se describe mide veintisiete metros cincuenta y nueve centímetros, con los linderos siguientes: Al Noreste con Uso Común, que constituye su frente, al Suroeste con Camino de Acceso, al Noroeste con Lote Doscientos Cuatro de nueva formación y Al Sureste con Lote Doscientos Seis de nueva formación". Este lote tiene una **cuota de participación de 0.25957% (cero punto veinticinco mil novecientos cincuenta y siete por ciento)**. -----

206.- "LOTE marcado con el número DOSCIENTOS SEIS del Condominio denominado "MAHAL", constituido bajo el régimen de propiedad en condominio sobre el predio rústico marcado con el número catastral DIEZ MIL OCHOCIENTOS SETENTA Y UNO, ubicado en la LOCALIDAD y MUNICIPIO de CONKAL, YUCATÁN, con una superficie de USO PRIVADO DE TERRENO DE DOSCIENTOS SETENTA Y SIETE PUNTO OCHENTA Y SIETE METROS CUADRADOS y una superficie COMÚN DE TERRENO DE CIENTO SESENTA PUNTO DIECINUEVE METROS CUADRADOS, que mide diez metros de frente por veintisiete punto setenta y nueve metros de fondo, de figura regular, y las colindancias siguientes: al Noreste, con uso común que constituye su frente; al Suroeste, con Camino de Acceso; al Noroeste, con lote Doscientos Cinco, de nueva formación y al Sureste, con Lote Doscientos Siete de nueva formación". Este lote tiene una **cuota de participación de 0.21667% (cero punto veintiún mil seiscientos sesenta y siete por ciento). -----**

207.- "LOTE marcado con el número DOSCIENTOS SIETE del Condominio denominado "MAHAL", constituido bajo el régimen de propiedad en condominio sobre el predio rústico marcado con el número catastral DIEZ MIL OCHOCIENTOS SETENTA Y UNO, ubicado en la LOCALIDAD y MUNICIPIO de CONKAL, YUCATÁN, con una superficie de USO PRIVADO DE TERRENO DE DOSCIENTOS SETENTA Y SIETE PUNTO OCHENTA Y SIETE METROS CUADRADOS y una superficie COMÚN DE TERRENO DE CIENTO SESENTA PUNTO VEINTE METROS CUADRADOS, que mide diez metros de frente por veintisiete punto setenta y nueve metros de fondo, de figura regular, y las colindancias siguientes: al Noreste, con uso común que constituye su frente; al Suroeste, con Camino de Acceso; al Noroeste, con lote Doscientos Seis, de nueva formación y al Sureste, con Lote Doscientos Ocho de nueva formación". Este lote tiene una **cuota de participación de 0.21668% (cero punto veintiún mil seiscientos sesenta y ocho por ciento). -----**

208.- "LOTE marcado con el número DOSCIENTOS OCHO del Condominio denominado "MAHAL", constituido bajo el régimen de propiedad en condominio sobre el predio rústico marcado con el número catastral DIEZ MIL OCHOCIENTOS SETENTA Y UNO, ubicado en la LOCALIDAD y MUNICIPIO de CONKAL, YUCATÁN, con una superficie de USO PRIVADO DE TERRENO DE DOSCIENTOS SETENTA Y SIETE PUNTO NOVENTA METROS CUADRADOS y una superficie COMÚN DE TERRENO DE CIENTO SESENTA PUNTO VEINTIÚN METROS CUADRADOS, que mide diez metros

de frente por veintisiete punto setenta y nueve metros de fondo, de figura regular, y las colindancias siguientes: al Noreste, con uso común que constituye su frente; al Suroeste, con Camino de Acceso; al Noroeste, con lote Doscientos Siete, de nueva formación y al Sureste, con Lote Doscientos Nueve de nueva formación". Este lote tiene una **cuota de participación de 0.21669% (cero punto veintiún mil seiscientos sesenta y nueve por ciento)**. -----

209.- "LOTE marcado con el número DOSCIENTOS NUEVE del Condominio denominado "MAHAL", constituido bajo el régimen de propiedad en condominio sobre el predio rústico marcado con el número catastral DIEZ MIL OCHOCIENTOS SETENTA Y UNO, ubicado en la LOCALIDAD y MUNICIPIO de CONKAL, YUCATÁN, con una superficie de USO PRIVADO DE TERRENO DE DOSCIENTOS SETENTA Y SIETE PUNTO NOVENTA Y DOS METROS CUADRADOS y una superficie COMÚN DE TERRENO DE CIENTO SESENTA PUNTO VEINTIDÓS METROS CUADRADOS, que mide diez metros de frente por veintisiete punto setenta y nueve metros de fondo, de figura regular, y las colindancias siguientes: al Noreste, con uso común que constituye su frente; al Suroeste, con Camino de Acceso; al Noroeste, con lote Doscientos Ocho, de nueva formación y al Sureste, con Área Vede número Seis de nueva formación". Este lote tiene una cuota de participación de 0.21671% (cero punto veintiún mil seiscientos setenta y un por ciento). -----

210.- "LOTE marcado con el número DOSCIENTOS DIEZ del Condominio denominado "MAHAL", constituido bajo el régimen de propiedad en condominio sobre el predio rústico marcado con el número catastral DIEZ MIL OCHOCIENTOS SETENTA Y UNO, ubicado en la LOCALIDAD y MUNICIPIO de CONKAL, YUCATÁN, con una superficie de USO PRIVADO DE TERRENO DE TRESCIENTOS TREINTA Y SEIS PUNTO CUARENTA Y SEIS METROS CUADRADOS y una superficie COMÚN DE TERRENO DE CIENTO NOVENTA Y TRES PUNTO NOVENTA Y SIETE METROS CUADRADOS, que mide cinco punto cincuenta más diez punto cero seis metros de frente por veinticinco metros en su mayor fondo, de figura irregular, que se describe de la siguiente manera: Partiendo del vértice del ángulo Noroeste dirigiéndose hacia al Norte en línea curva hacia afuera mide cinco metros cincuenta centímetros, de este punto en dirección al Noreste mide diez metros cero seis centímetros, ambas medidas que constituyen su frente; de este punto dirigiéndose hacia al Sureste mide veinticinco metros, de este punto dirigiéndose hacia al Suroeste mide trece metros cincuenta y seis centímetros y de este punto dirigiéndose hacia al Noroeste hasta llegar al punto de partida, cerrando el perímetro que se describe mide veintiún metros cincuenta centímetros y con los linderos siguientes: Al Noroeste con Uso Común, que constituye su frente, al Sureste con Lote Doscientos Cuarenta y Nueve de nueva formación, Al Noreste con Lote Doscientos Once de nueva formación y al Suroeste con Uso Común". Este lote tiene una cuota de participación de 0.26235% (cero punto veintiséis mil doscientos treinta y cinco por ciento). -----

211.- "LOTE marcado con el número DOSCIENTOS ONCE del Condominio denominado "MAHAL", constituido bajo el régimen de propiedad en condominio sobre el predio rústico marcado con el número catastral DIEZ MIL OCHOCIENTOS SETENTA Y UNO, ubicado en la LOCALIDAD y MUNICIPIO de CONKAL, YUCATÁN, con una superficie de USO PRIVADO DE TERRENO DE TRESCIENTOS METROS CUADRADOS y una superficie COMÚN DE TERRENO DE CIENTO SETENTA Y DOS PUNTO NOVENTA Y



CINCO METROS CUADRADOS, que mide doce metros de frente por veinticinco metros de fondo, de figura regular, y las colindancias siguientes: al Noroeste con Uso Común que constituye su frente, Al Sureste con Lote Doscientos Cuarenta y Ocho de nueva formación, al Noreste con el Lote Doscientos Doce de nueva formación y al Suroeste con Lote Doscientos Diez de nueva formación". Este lote tiene una **cuota de participación de 0.23392% (cero punto veintitrés mil trescientos noventa y dos por ciento)**. -----

212.- "LOTE marcado con el número DOSCIENTOS DOCE del Condominio denominado **"MAHAL"**, constituido bajo el régimen de propiedad en condominio sobre el predio rústico marcado con el número catastral **DIEZ MIL OCHOCIENTOS SETENTA Y UNO**, ubicado en la **LOCALIDAD y MUNICIPIO de CONKAL, YUCATÁN**, con una superficie de **USO PRIVADO DE TERRENO DE TRESCIENTOS METROS CUADRADOS** y una superficie **COMÚN DE TERRENO DE CIENTO SETENTA Y DOS PUNTO NOVENTA Y CINCO METROS CUADRADOS**, que mide doce metros de frente por veinticinco metros de fondo, de figura regular, y las colindancias siguientes: al Noroeste con Uso Común que constituye su frente, Al Suroeste con Lote Doscientos Cuarenta y Siete de nueva formación, al Noreste con el Lote Doscientos Trece de nueva formación y al Suroeste con Lote Doscientos Once de nueva formación". Este lote tiene una **cuota de participación de 0.23392% (cero punto veintitrés mil trescientos noventa y dos por ciento)**. -----

213.- "LOTE marcado con el número DOSCIENTOS TRECE del Condominio denominado **"MAHAL"**, constituido bajo el régimen de propiedad en condominio sobre el predio rústico marcado con el número catastral **DIEZ MIL OCHOCIENTOS SETENTA Y UNO**, ubicado en la **LOCALIDAD y MUNICIPIO de CONKAL, YUCATÁN**, con una superficie de **USO PRIVADO DE TERRENO DE DOSCIENTOS CINCUENTA METROS CUADRADOS** y una superficie **COMÚN DE TERRENO DE CIENTO CUARENTA Y CUATRO PUNTO DOCE METROS CUADRADOS**, que mide diez metros de frente por veinticinco metros de fondo, de figura regular, y las colindancias siguientes: al Noroeste con Uso Común que constituye su frente, Al Sureste con Lote Doscientos Cuarenta y Seis de nueva formación, al Noreste con el Lote Doscientos Catorce de nueva formación y al Suroeste con Lote Doscientos Doce de nueva formación". Este lote tiene una **cuota de participación de 0.19494% (cero punto diecinueve mil cuatrocientos noventa y cuatro por ciento)**. -----

214.- "LOTE marcado con el número DOSCIENTOS CATORCE del Condominio denominado **"MAHAL"**, constituido bajo el régimen de propiedad en condominio sobre el predio rústico marcado con el número catastral **DIEZ MIL OCHOCIENTOS SETENTA Y UNO**, ubicado en la **LOCALIDAD y MUNICIPIO de CONKAL, YUCATÁN**, con una superficie de **USO PRIVADO DE TERRENO DE DOSCIENTOS CINCUENTA METROS CUADRADOS** y una superficie **COMUN DE TERRENO DE CIENTO CUARENTA Y CUATRO PUNTO DOCE METROS CUADRADOS**, que mide diez metros de frente por veinticinco metros de fondo, de figura regular, y las colindancias siguientes: al Noroeste con Uso Común que constituye su frente, Al Sureste con Lote Doscientos Cuarenta y Cinco de nueva formación, al Noreste con el Lote Doscientos Quince de nueva formación y al Suroeste con Lote Doscientos Trece de nueva formación". Este lote tiene una **cuota de participación de 0.19494% (cero punto diecinueve mil cuatrocientos noventa y cuatro por ciento)**. -----

215.- "LOTE marcado con el número DOSCIENTOS QUINCE del Condominio denominado "MAHAL", constituido bajo el régimen de propiedad en condominio sobre el predio rústico marcado con el número catastral DIEZ MIL OCHOCIENTOS SETENTA Y UNO, ubicado en la LOCALIDAD y MUNICIPIO de CONKAL, YUCATÁN, con una superficie de USO PRIVADO DE TERRENO DE DOSCIENTOS CINCUENTA METROS CUADRADOS y una superficie COMÚN DE TERRENO DE CIENTO CUARENTA Y CUATRO PUNTO DOCE METROS CUADRADOS, que mide diez metros de frente por veinticinco metros de fondo, de figura regular, y las colindancias siguientes: al Noroeste con Uso Común que constituye su frente, Al Sureste con Lote Doscientos Cuarenta y Cuatro de nueva formación, al Noreste con el Lote Doscientos Dieciséis de nueva formación y al Suroeste con Lote Doscientos Catorce de nueva formación". Este lote tiene una cuota de participación de 0.19494% (cero punto diecinueve mil cuatrocientos noventa y cuatro por ciento). -----

216.- "LOTE marcado con el número DOSCIENTOS DIECISÉIS del Condominio denominado "MAHAL", constituido bajo el régimen de propiedad en condominio sobre el predio rústico marcado con el número catastral DIEZ MIL OCHOCIENTOS SETENTA Y UNO, ubicado en la LOCALIDAD y MUNICIPIO de CONKAL, YUCATÁN, con una superficie de USO PRIVADO DE TERRENO DE DOSCIENTOS CINCUENTA METROS CUADRADOS y una superficie COMÚN DE TERRENO DE CIENTO CUARENTA Y CUATRO PUNTO DOCE METROS CUADRADOS, que mide diez metros de frente por veinticinco metros de fondo, de figura regular, y las colindancias siguientes: al Noroeste con Uso Común que constituye su frente, Al Sureste con Lote Doscientos Cuarenta y Tres de nueva formación, al Noreste con el Lote Doscientos Diecisiete de nueva formación y al Suroeste con Lote Doscientos Quince de nueva formación". Este lote tiene una cuota de participación de 0.19494% (cero punto diecinueve mil cuatrocientos noventa y cuatro por ciento). -----

217.- "LOTE marcado con el número DOSCIENTOS DIECISIETE del Condominio denominado "MAHAL", constituido bajo el régimen de propiedad en condominio sobre el predio rústico marcado con el número catastral DIEZ MIL OCHOCIENTOS SETENTA Y UNO, ubicado en la LOCALIDAD y MUNICIPIO de CONKAL, YUCATÁN, con una superficie de USO PRIVADO DE TERRENO DE DOSCIENTOS CINCUENTA METROS CUADRADOS y una superficie COMÚN DE TERRENO DE CIENTO CUARENTA Y CUATRO PUNTO DOCE METROS CUADRADOS, que mide diez metros de frente por veinticinco metros de fondo, de figura regular, y las colindancias siguientes: al Noroeste con Uso Común que constituye su frente, Al Sureste con Lote Doscientos Cuarenta y Dos de nueva formación, al Noreste con el Lote Doscientos Dieciocho de nueva formación y al Suroeste con Lote Doscientos Dieciséis de nueva formación". Este lote tiene una cuota de participación de 0.19494% (cero punto diecinueve mil cuatrocientos noventa y cuatro por ciento). -----

218.- "LOTE marcado con el número DOSCIENTOS DIECIOCHO del Condominio denominado "MAHAL", constituido bajo el régimen de propiedad en condominio sobre el predio rústico marcado con el número catastral DIEZ MIL OCHOCIENTOS SETENTA Y UNO, ubicado en la LOCALIDAD y MUNICIPIO de CONKAL, YUCATÁN, con una superficie de USO PRIVADO DE TERRENO DE DOSCIENTOS CINCUENTA METROS CUADRADOS y una superficie COMÚN DE TERRENO DE CIENTO CUARENTA Y CUATRO PUNTO DOCE METROS CUADRADOS, que mide

diez metros de frente por veinticinco metros de fondo, de figura regular, y las colindancias siguientes: al Noroeste con Uso Común que constituye su frente, Al Sureste con Lote Doscientos Cuarenta y Uno de nueva formación, al Noreste con el Lote Doscientos Diecinueve de nueva formación y al Suroeste con Lote Doscientos Diecisiete de nueva formación". Este lote tiene una cuota de participación de 0.19494% (cero punto diecinueve mil cuatrocientos noventa y cuatro por ciento). -----

219.- "LOTE marcado con el número DOSCIENTOS DIECINUEVE del Condominio denominado "MAHAL", constituido bajo el régimen de propiedad en condominio sobre el predio rústico marcado con el número catastral DIEZ MIL OCHOCIENTOS SETENTA Y UNO, ubicado en la LOCALIDAD y MUNICIPIO de CONKAL, YUCATÁN, con una superficie de USO PRIVADO DE TERRENO DE DOSCIENTOS CINCUENTA METROS CUADRADOS y una superficie COMÚN DE TERRENO DE CIENTO CUARENTA Y CUATRO PUNTO DOCE METROS CUADRADOS, que mide diez metros de frente por veinticinco metros de fondo, de figura regular, y las colindancias siguientes: al Noroeste con Uso Común que constituye su frente, Al Sureste con Lote Doscientos Cuarenta de nueva formación, al Noreste con el Lote Doscientos Veinte de nueva formación y al Suroeste con Lote Doscientos Dieciocho de nueva formación". Este lote tiene una cuota de participación de 0.19494% (cero punto diecinueve mil cuatrocientos noventa y cuatro por ciento). -----

220.- "LOTE marcado con el número DOSCIENTOS VEINTE del Condominio denominado "MAHAL", constituido bajo el régimen de propiedad en condominio sobre el predio rústico marcado con el número catastral DIEZ MIL OCHOCIENTOS SETENTA Y UNO, ubicado en la LOCALIDAD y MUNICIPIO de CONKAL, YUCATÁN, con una superficie de USO PRIVADO DE TERRENO DE DOSCIENTOS CINCUENTA METROS CUADRADOS y una superficie COMÚN DE TERRENO DE CIENTO CUARENTA Y CUATRO PUNTO DOCE METROS CUADRADOS, que mide diez metros de frente por veinticinco metros de fondo, de figura regular, y las colindancias siguientes: al Noroeste con Uso Común que constituye su frente, Al Sureste con Lote Doscientos Treinta y Nueve de nueva formación, al Noreste con el Lote Doscientos Veintiuno de nueva formación y al Suroeste con Lote Doscientos Diecinueve de nueva formación". Este lote tiene una cuota de participación de 0.19494% (cero punto diecinueve mil cuatrocientos noventa y cuatro por ciento). -----

221.- "LOTE marcado con el número DOSCIENTOS VEINTIUNO del Condominio denominado "MAHAL", constituido bajo el régimen de propiedad en condominio sobre el predio rústico marcado con el número catastral DIEZ MIL OCHOCIENTOS SETENTA Y UNO, ubicado en la LOCALIDAD y MUNICIPIO de CONKAL, YUCATÁN, con una superficie de USO PRIVADO DE TERRENO DE DOSCIENTOS CINCUENTA METROS CUADRADOS y una superficie COMÚN DE TERRENO DE CIENTO CUARENTA Y CUATRO PUNTO DOCE METROS CUADRADOS, que mide diez metros de frente por veinticinco metros de fondo, de figura regular, y las colindancias siguientes: al Noroeste con Uso Común que constituye su frente, Al Sureste con Lote Doscientos Treinta y Ocho de nueva formación, al Noreste con el Lote Doscientos Veintidós de nueva formación y al Suroeste con Lote Doscientos Veinte de nueva formación". Este lote tiene una cuota de participación de 0.19494% (cero punto diecinueve mil cuatrocientos noventa y cuatro por ciento). -----

222.- "LOTE marcado con el número DOSCIENTOS VEINTIDÓS del

Condominio denominado "MAHAL", constituido bajo el régimen de propiedad en condominio sobre el predio rústico marcado con el número catastral **DIEZ MIL OCHOCIENTOS SETENTA Y UNO**, ubicado en la **LOCALIDAD y MUNICIPIO de CONKAL, YUCATÁN**, con una superficie de **USO PRIVADO DE TERRENO DE DOSCIENTOS CINCUENTA METROS CUADRADOS** y una superficie **COMÚN DE TERRENO DE CIENTO CUARENTA Y CUATRO PUNTO DOCE METROS CUADRADOS**, que mide diez metros de frente por veinticinco metros de fondo, de figura regular, y las colindancias siguientes: al Noroeste con Uso Común que constituye su frente, Al Sureste con Lote Doscientos Treinta y Siete de nueva formación, al Noreste con el Lote Doscientos Veintitrés de nueva formación y al Suroeste con Lote Doscientos Veintiuno de nueva formación". Este lote tiene una **cuota de participación de 0.19494% (cero punto diecinueve mil cuatrocientos noventa y cuatro por ciento)**. -----

223.- "LOTE marcado con el número DOSCIENTOS VEINTITRÉS del Condominio denominado "MAHAL", constituido bajo el régimen de propiedad en condominio sobre el predio rústico marcado con el número catastral **DIEZ MIL OCHOCIENTOS SETENTA Y UNO**, ubicado en la **LOCALIDAD y MUNICIPIO de CONKAL, YUCATÁN**, con una superficie de **USO PRIVADO DE TERRENO DE DOSCIENTOS CINCUENTA METROS CUADRADOS** y una superficie **COMÚN DE TERRENO DE CIENTO CUARENTA Y CUATRO PUNTO DOCE METROS CUADRADOS**, que mide diez metros de frente por veinticinco metros de fondo, de figura regular, y las colindancias siguientes: al Noroeste con Uso Común que constituye su frente, Al Sureste con Lote Doscientos Treinta y Seis de nueva formación, al Noreste con el Lote Doscientos Veinticuatro de nueva formación y al Suroeste con Lote Doscientos Veintidós de nueva formación". Este lote tiene una **cuota de participación de 0.19494% (cero punto diecinueve mil cuatrocientos noventa y cuatro por ciento)**. -----

224.- "LOTE marcado con el número DOSCIENTOS VEINTICUATRO del Condominio denominado "MAHAL", constituido bajo el régimen de propiedad en condominio sobre el predio rústico marcado con el número catastral **DIEZ MIL OCHOCIENTOS SETENTA Y UNO**, ubicado en la **LOCALIDAD y MUNICIPIO de CONKAL, YUCATÁN**, con una superficie de **USO PRIVADO DE TERRENO DE DOSCIENTOS CINCUENTA METROS CUADRADOS** y una superficie **COMÚN DE TERRENO DE CIENTO CUARENTA Y CUATRO PUNTO DOCE METROS CUADRADOS**, que mide diez metros de frente por veinticinco metros de fondo, de figura regular, y las colindancias siguientes: al Noroeste con Uso Común que constituye su frente, Al Sureste con Lote Doscientos Treinta y Cinco de nueva formación, al Noreste con el Lote Doscientos Veinticinco de nueva formación y al Suroeste con Lote Doscientos Veintitrés de nueva formación". Este lote tiene una **cuota de participación de 0.19494% (cero punto diecinueve mil cuatrocientos noventa y cuatro por ciento)**. -----

225.- "LOTE marcado con el número DOSCIENTOS VEINTICINCO del Condominio denominado "MAHAL", constituido bajo el régimen de propiedad en condominio sobre el predio rústico marcado con el número catastral **DIEZ MIL OCHOCIENTOS SETENTA Y UNO**, ubicado en la **LOCALIDAD y MUNICIPIO de CONKAL, YUCATÁN**, con una superficie de **USO PRIVADO DE TERRENO DE DOSCIENTOS CINCUENTA METROS CUADRADOS** y una superficie **COMÚN DE TERRENO DE CIENTO CUARENTA Y CUATRO PUNTO DOCE METROS CUADRADOS**, que mide diez metros de frente por veinticinco metros de fondo, de figura regular, y

las colindancias siguientes: al Noroeste con Uso Común que constituye su frente, Al Sureste con Lote Doscientos Treinta y Cuatro de nueva formación, al Noreste con el Lote Doscientos Veintiséis de nueva formación y al Suroeste con Lote Doscientos Veinticuatro de nueva formación". Este lote tiene una cuota de participación de 0.19494% (cero punto diecinueve mil cuatrocientos noventa y cuatro por ciento). -----

226.- "LOTE marcado con el número DOSCIENTOS VEINTISÉIS del Condominio denominado "MAHAL", constituido bajo el régimen de propiedad en condominio sobre el predio rústico marcado con el número catastral DIEZ MIL OCHOCIENTOS SETENTA Y UNO, ubicado en la LOCALIDAD y MUNICIPIO de CONKAL, YUCATÁN, con una superficie de USO PRIVADO DE TERRENO DE DOSCIENTOS CINCUENTA METROS CUADRADOS y una superficie COMÚN DE TERRENO DE CIENTO CUARENTA Y CUATRO PUNTO DOCE METROS CUADRADOS, que mide diez metros de frente por veinticinco metros de fondo, de figura regular, y las colindancias siguientes: al Noroeste con Uso Común que constituye su frente, Al Sureste con Lote Doscientos Treinta y Tres de nueva formación, al Noreste con el Lote Doscientos Veintisiete de nueva formación y al Suroeste con Lote Doscientos Veinticinco de nueva formación". Este lote tiene una cuota de participación de 0.19494% (cero punto diecinueve mil cuatrocientos noventa y cuatro por ciento). -----

227.- "LOTE marcado con el número DOSCIENTOS VEINTISIETE del Condominio denominado "MAHAL", constituido bajo el régimen de propiedad en condominio sobre el predio rústico marcado con el número catastral DIEZ MIL OCHOCIENTOS SETENTA Y UNO, ubicado en la LOCALIDAD y MUNICIPIO de CONKAL, YUCATÁN, con una superficie de USO PRIVADO DE TERRENO DE TRESCIENTOS METROS CUADRADOS y una superficie COMUN DE TERRENO DE CIENTO SETENTA Y DOS PUNTO NOVENTA Y CINCO METROS CUADRADOS, que mide doce metros de frente por veinticinco metros de fondo, de figura regular, y las colindancias siguientes: al Noroeste con Uso Común que constituye su frente, Al Sureste con Lote Doscientos Treinta y Dos de nueva formación, al Noreste con el Lote Doscientos Veintiocho de nueva formación y al Suroeste con Lote Doscientos Veintiséis de nueva formación". Este lote tiene una cuota de participación de 0.23392% (cero punto veintitrés mil trescientos noventa y dos por ciento). -----

228.- "LOTE marcado con el número DOSCIENTOS VEINTIOCHO del Condominio denominado "MAHAL", constituido bajo el régimen de propiedad en condominio sobre el predio rústico marcado con el número catastral DIEZ MIL OCHOCIENTOS SETENTA Y UNO, ubicado en la LOCALIDAD y MUNICIPIO de CONKAL, YUCATÁN, con una superficie de USO PRIVADO DE TERRENO DE TRESCIENTOS METROS CUADRADOS y una superficie COMÚN DE TERRENO DE CIENTO SETENTA Y DOS PUNTO NOVENTA Y CINCO METROS CUADRADOS, que mide doce metros de frente por veinticinco metros de fondo, de figura regular, y las colindancias siguientes: al Noroeste con Uso Común que constituye su frente, Al Sureste con Lote Doscientos Treinta y Uno de nueva formación, al Noreste con el Lote Doscientos Veintinueve de nueva formación y al Suroeste con Lote Doscientos Veintisiete de nueva formación". Este lote tiene una cuota de participación de 0.23392% (cero punto veintitrés mil trescientos noventa y dos por ciento). -----

229.- "LOTE marcado con el número DOSCIENTOS VEINTINUEVE del Condominio denominado "MAHAL", constituido bajo el régimen de

propiedad en condominio sobre el predio rústico marcado con el número catastral **DIEZ MIL OCHOCIENTOS SETENTA Y UNO**, ubicado en la **LOCALIDAD y MUNICIPIO de CONKAL, YUCATÁN**, con una superficie de **USO PRIVADO DE TERRENO DE CUATROCIENTOS VEINTITRÉS PUNTO NOVENTA Y SEIS METROS CUADRADOS** y una superficie **COMÚN DE TERRENO DE DOSCIENTOS CUARENTA Y CUATRO PUNTO CUARENTA Y UN METROS CUADRADOS**, que mide trece punto cincuenta y seis más cinco punto cincuenta metros de frente por veinticinco metros en su mayor fondo, de figura irregular, que se describe de la siguiente manera: partiendo del vértice del ángulo Noroeste dirigiéndose hacia al Noreste mide trece metros cincuenta y seis centímetros, de este punto en línea curva hacia afuera dirigiéndose al Este mide cinco metros cincuenta centímetros, ambas medidas que constituyen su frente; de este punto dirigiéndose hacia al Sureste mide veintiún metros cincuenta centímetros; de este punto dirigiéndose hacia al Suroeste mide diecisiete metros cero seis centímetros; de este punto dirigiéndose hacia Noroeste hasta llegar al punto de partida, cerrando el perímetro que se describe mide veinticinco metros y las colindancias siguientes: al Noroeste con Uso Común que constituye su frente, Al Sureste con Lote Doscientos Treinta de nueva formación, al Noreste con Uso Común y al Suroeste con Lote Doscientos Veintiocho de nueva formación". Este lote tiene una **cuota de participación de 0.33058% (cero punto treinta y tres mil cincuenta y ocho por ciento)**. -----

230.- "LOTE marcado con el número DOSCIENTOS TREINTA del Condominio denominado **"MAHAL"**, constituido bajo el régimen de propiedad en condominio sobre el predio rústico marcado con el número catastral **DIEZ MIL OCHOCIENTOS SETENTA Y UNO**, ubicado en la **LOCALIDAD y MUNICIPIO de CONKAL, YUCATÁN**, con una superficie de **USO PRIVADO DE TERRENO DE CUATROCIENTOS VEINTITRÉS PUNTO NOVENTA Y SEIS METROS CUADRADOS** y una superficie **COMÚN DE TERRENO DE DOSCIENTOS CUARENTA Y CUATRO PUNTO CUARENTA Y UN METROS CUADRADOS**, que mide cinco punto cincuenta más trece punto cincuenta y seis metros de frente por veinticinco metros en su mayor fondo, de figura irregular, que se describe de la siguiente manera: partiendo del vértice del ángulo Sureste dirigiéndose hacia al Sur en línea curva hacia afuera dirigiéndose mide cinco metros cincuenta centímetros, de este punto con dirigiéndose al Suroeste mide trece metros cincuenta y seis centímetros, ambas medidas que constituyen su frente; de este punto dirigiéndose hacia al Noroeste mide veinticinco metros; de este punto dirigiéndose hacia al Noreste mide diecisiete metros cero seis centímetros; de este punto dirigiéndose hacia Sureste hasta llegar al punto de partida, cerrando el perímetro que se describe mide veintiún metros cincuenta centímetros y las colindancias siguientes: al Sureste con Uso Común que constituye su frente, Al Noroeste con Lote Doscientos Veintinueve de nueva formación, al Noreste con Uso Común y al Suroeste con Lote Doscientos Treinta y Uno de nueva formación". Este lote tiene una **cuota de participación de 0.33058% (cero punto treinta y tres mil cincuenta y ocho por ciento)**. -----

231.- "LOTE marcado con el número DOSCIENTOS TREINTA Y UNO del Condominio denominado **"MAHAL"**, constituido bajo el régimen de propiedad en condominio sobre el predio rústico marcado con el número catastral **DIEZ MIL OCHOCIENTOS SETENTA Y UNO**, ubicado en la **LOCALIDAD y MUNICIPIO de CONKAL, YUCATÁN**, con una superficie de **USO PRIVADO DE TERRENO DE TRESCIENTOS METROS CUADRADOS** y una superficie **COMÚN DE TERRENO DE CIENTO SETENTA Y DOS PUNTO**



NOVENTA Y CINCO METROS CUADRADOS, que mide doce metros de frente por veinticinco metros de fondo, de figura regular, y las colindancias siguientes: al Sureste con Uso Común que constituye su frente, Al Noroeste con Lote Doscientos Veintiocho de nueva formación, al Noreste con el Lote Doscientos Treinta de nueva formación y al Suroeste con Lote Doscientos Treinta y Dos de nueva formación". Este lote tiene una **cuota de participación de 0.23392% (cero punto veintitrés mil trescientos noventa y dos por ciento)**. -----

232.- "LOTE marcado con el número DOSCIENTOS TREINTA Y DOS del Condominio denominado "**MAHAL**", constituido bajo el régimen de propiedad en condominio sobre el predio rústico marcado con el número catastral **DIEZ MIL OCHOCIENTOS SETENTA Y UNO**, ubicado en la **LOCALIDAD y MUNICIPIO de CONKAL, YUCATÁN**, con una superficie de **USO PRIVADO DE TERRENO DE TRESIENTOS METROS CUADRADOS** y una superficie **COMÚN DE TERRENO DE CIENTO SETENTA Y DOS PUNTO NOVENTA Y CINCO METROS CUADRADOS**, que mide doce metros de frente por veinticinco metros de fondo, de figura regular, y las colindancias siguientes: al Sureste con Uso Común que constituye su frente, Al Noroeste con Lote Doscientos Veintisiete de nueva formación, al Noreste con el Lote Doscientos Treinta y Uno de nueva formación y al Suroeste con Lote Doscientos Treinta y Tres de nueva formación". Este lote tiene una **cuota de participación de 0.23392% (cero punto veintitrés mil trescientos noventa y dos por ciento)**. -----

233.- "LOTE marcado con el número DOSCIENTOS TREINTA Y TRES del Condominio denominado "**MAHAL**", constituido bajo el régimen de propiedad en condominio sobre el predio rústico marcado con el número catastral **DIEZ MIL OCHOCIENTOS SETENTA Y UNO**, ubicado en la **LOCALIDAD y MUNICIPIO de CONKAL, YUCATÁN**, con una superficie de **USO PRIVADO DE TERRENO DE DOSCIENTOS CINCUENTA METROS CUADRADOS** y una superficie **COMUN DE TERRENO DE CIENTO CUARENTA Y CUATRO PUNTO DOCE METROS CUADRADOS**, que mide diez metros de frente por veinticinco metros de fondo, de figura regular, y las colindancias siguientes: al Sureste con Uso Común que constituye su frente, Al Noroeste con Lote Doscientos Veintiséis de nueva formación, al Noreste con el Lote Doscientos Treinta y dos de nueva formación y al Suroeste con Lote Doscientos Treinta y Cuatro de nueva formación". Este lote tiene una **cuota de participación de 0.19494% (cero punto diecinueve mil cuatrocientos noventa y cuatro por ciento)**. -----

234.- "LOTE marcado con el número DOSCIENTOS TREINTA Y CUATRO del Condominio denominado "**MAHAL**", constituido bajo el régimen de propiedad en condominio sobre el predio rústico marcado con el número catastral **DIEZ MIL OCHOCIENTOS SETENTA Y UNO**, ubicado en la **LOCALIDAD y MUNICIPIO de CONKAL, YUCATÁN**, con una superficie de **USO PRIVADO DE TERRENO DE DOSCIENTOS CINCUENTA METROS CUADRADOS** y una superficie **COMUN DE TERRENO DE CIENTO CUARENTA Y CUATRO PUNTO DOCE METROS CUADRADOS**, que mide diez metros de frente por veinticinco metros de fondo, de figura regular, y las colindancias siguientes: al Sureste con Uso Común que constituye su frente, Al Noroeste con Lote Doscientos Veinticinco de nueva formación, al Noreste con el Lote Doscientos Treinta y Tres de nueva formación y al Suroeste con Lote Doscientos Treinta y Cinco de nueva formación". Este lote tiene una **cuota de participación de 0.19494% (cero punto diecinueve mil cuatrocientos noventa y cuatro por ciento)**. -----

- 235.- "LOTE marcado con el número DOSCIENTOS TREINTA Y CINCO** del Condominio denominado "MAHAL", constituido bajo el régimen de propiedad en condominio sobre el predio rústico marcado con el número catastral **DIEZ MIL OCHOCIENTOS SETENTA Y UNO**, ubicado en la LOCALIDAD y MUNICIPIO de CONKAL, YUCATÁN, con una superficie de **USO PRIVADO DE TERRENO DE DOSCIENTOS CINCUENTA METROS CUADRADOS** y una superficie **COMÚN DE TERRENO DE CIENTO CUARENTA Y CUATRO PUNTO DOCE METROS CUADRADOS**, que mide diez metros de frente por veinticinco metros de fondo, de figura regular, y las colindancias siguientes: al Sureste con Uso Común que constituye su frente, Al Noroeste con Lote Doscientos Veinticuatro de nueva formación, al Noreste con el Lote Doscientos Treinta y Cuatro de nueva formación y al Suroeste con Lote Doscientos Treinta y Seis de nueva formación". Este lote tiene una **cuota de participación de 0.19494% (cero punto diecinueve mil cuatrocientos noventa y cuatro por ciento)**. -----
- 236.- "LOTE marcado con el número DOSCIENTOS TREINTA Y SEIS** del Condominio denominado "MAHAL", constituido bajo el régimen de propiedad en condominio sobre el predio rústico marcado con el número catastral **DIEZ MIL OCHOCIENTOS SETENTA Y UNO**, ubicado en la LOCALIDAD y MUNICIPIO de CONKAL, YUCATÁN, con una superficie de **USO PRIVADO DE TERRENO DE DOSCIENTOS CINCUENTA METROS CUADRADOS** y una superficie **COMÚN DE TERRENO DE CIENTO CUARENTA Y CUATRO PUNTO DOCE METROS CUADRADOS**, que mide diez metros de frente por veinticinco metros de fondo, de figura regular, y las colindancias siguientes: al Sureste con Uso Común que constituye su frente, Al Noroeste con Lote Doscientos Veintitrés de nueva formación, al Noreste con el Lote Doscientos Treinta y Cinco de nueva formación y al Suroeste con Lote Doscientos Treinta y Siete de nueva formación". Este lote tiene una **cuota de participación de 0.19494% (cero punto diecinueve mil cuatrocientos noventa y cuatro por ciento)**. -----
- 237.- "LOTE marcado con el número DOSCIENTOS TREINTA Y SIETE** del Condominio denominado "MAHAL", constituido bajo el régimen de propiedad en condominio sobre el predio rústico marcado con el número catastral **DIEZ MIL OCHOCIENTOS SETENTA Y UNO**, ubicado en la LOCALIDAD y MUNICIPIO de CONKAL, YUCATÁN, con una superficie de **USO PRIVADO DE TERRENO DE DOSCIENTOS CINCUENTA METROS CUADRADOS** y una superficie **COMÚN DE TERRENO DE CIENTO CUARENTA Y CUATRO PUNTO DOCE METROS CUADRADOS**, que mide diez metros de frente por veinticinco metros de fondo, de figura regular, y las colindancias siguientes: al Sureste con Uso Común que constituye su frente, Al Noroeste con Lote Doscientos Veintidós de nueva formación, al Noreste con el Lote Doscientos Treinta y Seis de nueva formación y al Suroeste con Lote Doscientos Treinta y Ocho de nueva formación". Este lote tiene una **cuota de participación de 0.19494% (cero punto diecinueve mil cuatrocientos noventa y cuatro por ciento)**. -----
- 238.- "LOTE marcado con el número DOSCIENTOS TREINTA Y OCHO** del Condominio denominado "MAHAL", constituido bajo el régimen de propiedad en condominio sobre el predio rústico marcado con el número catastral **DIEZ MIL OCHOCIENTOS SETENTA Y UNO**, ubicado en la LOCALIDAD y MUNICIPIO de CONKAL, YUCATÁN, con una superficie de **USO PRIVADO DE TERRENO DE DOSCIENTOS CINCUENTA METROS CUADRADOS** y una superficie **COMÚN DE TERRENO DE CIENTO CUARENTA Y CUATRO PUNTO DOCE METROS CUADRADOS**, que mide

diez metros de frente por veinticinco metros de fondo, de figura regular, y las colindancias siguientes: al Sureste con Uso Común que constituye su frente, Al Noroeste con Lote Doscientos Veintiuno de nueva formación, al Noreste con el Lote Doscientos Treinta y Siete de nueva formación y al Suroeste con Lote Doscientos Treinta y Nueve de nueva formación". Este lote tiene una cuota de participación de 0.19494% (cero punto diecinueve mil cuatrocientos noventa y cuatro por ciento). -----

239.- "LOTE marcado con el número DOSCIENTOS TREINTA Y NUEVE del Condominio denominado "**MAHAL**", constituido bajo el régimen de propiedad en condominio sobre el predio rústico marcado con el número catastral **DIEZ MIL OCHOCIENTOS SETENTA Y UNO**, ubicado en la **LOCALIDAD y MUNICIPIO de CONKAL, YUCATÁN**, con una superficie de **USO PRIVADO DE TERRENO DE DOSCIENTOS CINCUENTA METROS CUADRADOS** y una superficie **COMÚN DE TERRENO DE CIENTO CUARENTA Y CUATRO PUNTO DOCE METROS CUADRADOS**, que mide diez metros de frente por veinticinco metros de fondo, de figura regular, y las colindancias siguientes: al Sureste con Uso Común que constituye su frente, Al Noroeste con Lote Doscientos Veinte de nueva formación, al Noreste con el Lote Doscientos Treinta y Ocho de nueva formación y al Suroeste con Lote Doscientos Cuarenta de nueva formación". Este lote tiene una cuota de participación de 0.19494% (cero punto diecinueve mil cuatrocientos noventa y cuatro por ciento). -----

240.- "LOTE marcado con el número DOSCIENTOS CUARENTA del Condominio denominado "**MAHAL**", constituido bajo el régimen de propiedad en condominio sobre el predio rústico marcado con el número catastral **DIEZ MIL OCHOCIENTOS SETENTA Y UNO**, ubicado en la **LOCALIDAD y MUNICIPIO de CONKAL, YUCATÁN**, con una superficie de **USO PRIVADO DE TERRENO DE DOSCIENTOS CINCUENTA METROS CUADRADOS** y una superficie **COMÚN DE TERRENO DE CIENTO CUARENTA Y CUATRO PUNTO DOCE METROS CUADRADOS**, que mide diez metros de frente por veinticinco metros de fondo, de figura regular, y las colindancias siguientes: al Sureste con Uso Común que constituye su frente, Al Noroeste con Lote Doscientos Diecinueve de nueva formación, al Noreste con el Lote Doscientos Treinta y Nueve de nueva formación y al Suroeste con Lote Doscientos Cuarenta y Uno de nueva formación". Este lote tiene una cuota de participación de 0.19494% (cero punto diecinueve mil cuatrocientos noventa y cuatro por ciento). -----

241.- "LOTE marcado con el número DOSCIENTOS CUARENTA Y UNO del Condominio denominado "**MAHAL**", constituido bajo el régimen de propiedad en condominio sobre el predio rústico marcado con el número catastral **DIEZ MIL OCHOCIENTOS SETENTA Y UNO**, ubicado en la **LOCALIDAD y MUNICIPIO de CONKAL, YUCATÁN**, con una superficie de **USO PRIVADO DE TERRENO DE DOSCIENTOS CINCUENTA METROS CUADRADOS** y una superficie **COMÚN DE TERRENO DE CIENTO CUARENTA Y CUATRO PUNTO DOCE METROS CUADRADOS**, que mide diez metros de frente por veinticinco metros de fondo, de figura regular, y las colindancias siguientes: al Sureste con Uso Común que constituye su frente, Al Noroeste con Lote Doscientos Dieciocho de nueva formación, al Noreste con el Lote Doscientos Cuarenta de nueva formación y al Suroeste con Lote Doscientos Cuarenta y Dos de nueva formación". Este lote tiene una cuota de participación de 0.19494% (cero punto diecinueve mil cuatrocientos noventa y cuatro por ciento). -----


242.- "LOTE marcado con el número DOSCIENTOS CUARENTA Y DOS

del Condominio denominado "MAHAL", constituido bajo el régimen de propiedad en condominio sobre el predio rústico marcado con el número catastral **DIEZ MIL OCHOCIENTOS SETENTA Y UNO**, ubicado en la **LOCALIDAD y MUNICIPIO de CONKAL, YUCATÁN**, con una superficie de **USO PRIVADO DE TERRENO DE DOSCIENTOS CINCUENTA METROS CUADRADOS** y una superficie **COMÚN DE TERRENO DE CIENTO CUARENTA Y CUATRO PUNTO DOCE METROS CUADRADOS**, que mide diez metros de frente por veinticinco metros de fondo, de figura regular, y las colindancias siguientes: al Sureste con Uso Común que constituye su frente, Al Noroeste con Lote Doscientos Diecisiete de nueva formación, al Noreste con el Lote Doscientos Cuarenta y Uno de nueva formación y al Suroeste con Lote Doscientos Cuarenta y Tres de nueva formación". Este lote tiene una **cuota de participación de 0.19494% (cero punto diecinueve mil cuatrocientos noventa y cuatro por ciento)**. -----

243.- "LOTE marcado con el número **DOSCIENTOS CUARENTA Y TRES** del Condominio denominado "MAHAL", constituido bajo el régimen de propiedad en condominio sobre el predio rústico marcado con el número catastral **DIEZ MIL OCHOCIENTOS SETENTA Y UNO**, ubicado en la **LOCALIDAD y MUNICIPIO de CONKAL, YUCATÁN**, con una superficie de **USO PRIVADO DE TERRENO DE DOSCIENTOS CINCUENTA METROS CUADRADOS** y una superficie **COMÚN DE TERRENO DE CIENTO CUARENTA Y CUATRO PUNTO DOCE METROS CUADRADOS**, que mide diez metros de frente por veinticinco metros de fondo, de figura regular, y las colindancias siguientes: al Sureste con Uso Común que constituye su frente, Al Noroeste con Lote Doscientos Dieciséis de nueva formación, al Noreste con el Lote Doscientos Cuarenta y Dos de nueva formación y al Suroeste con Lote Doscientos Cuarenta y cuatro de nueva formación". Este lote tiene una **cuota de participación de 0.19494% (cero punto diecinueve mil cuatrocientos noventa y cuatro por ciento)**. -----

244.- "LOTE marcado con el número **DOSCIENTOS CUARENTA Y CUATRO** del Condominio denominado "MAHAL", constituido bajo el régimen de propiedad en condominio sobre el predio rústico marcado con el número catastral **DIEZ MIL OCHOCIENTOS SETENTA Y UNO**, ubicado en la **LOCALIDAD y MUNICIPIO de CONKAL, YUCATÁN**, con una superficie de **USO PRIVADO DE TERRENO DE DOSCIENTOS CINCUENTA METROS CUADRADOS** y una superficie **COMÚN DE TERRENO DE CIENTO CUARENTA Y CUATRO PUNTO DOCE METROS CUADRADOS**, que mide diez metros de frente por veinticinco metros de fondo, de figura regular, y las colindancias siguientes: al Sureste con Uso Común que constituye su frente, Al Noroeste con Lote Doscientos Quince de nueva formación, al Noreste con el Lote Doscientos Cuarenta y Tres de nueva formación y al Suroeste con Lote Doscientos Cuarenta y Cinco de nueva formación". Este lote tiene una **cuota de participación de 0.19494% (cero punto diecinueve mil cuatrocientos noventa y cuatro por ciento)**. -----

245.- "LOTE marcado con el número **DOSCIENTOS CUARENTA Y CINCO** del Condominio denominado "MAHAL", constituido bajo el régimen de propiedad en condominio sobre el predio rústico marcado con el número catastral **DIEZ MIL OCHOCIENTOS SETENTA Y UNO**, ubicado en la **LOCALIDAD y MUNICIPIO de CONKAL, YUCATÁN**, con una superficie de **USO PRIVADO DE TERRENO DE DOSCIENTOS CINCUENTA METROS CUADRADOS** y una superficie **COMÚN DE TERRENO DE CIENTO CUARENTA Y CUATRO PUNTO DOCE METROS CUADRADOS**, que mide diez metros de frente por veinticinco metros de fondo, de figura regular, y



las colindancias siguientes: al Sureste con Uso Común que constituye su frente, Al Noroeste con Lote Doscientos Catorce de nueva formación, al Noreste con el Lote Doscientos Cuarenta y Cuatro de nueva formación y al Suroeste con Lote Doscientos Cuarenta y Seis de nueva formación". Este lote tiene una **cuota de participación de 0.19494% (cero punto diecinueve mil cuatrocientos noventa y cuatro por ciento)**. -----

246.- "LOTE marcado con el número DOSCIENTOS CUARENTA Y SEIS del Condominio denominado "**MAHAL**", constituido bajo el régimen de propiedad en condominio sobre el predio rústico marcado con el número catastral **DIEZ MIL OCHOCIENTOS SETENTA Y UNO**, ubicado en la **LOCALIDAD** y **MUNICIPIO** de **CONKAL, YUCATÁN**, con una superficie de **USO PRIVADO DE TERRENO DE DOSCIENTOS CINCUENTA METROS CUADRADOS** y una superficie **COMÚN DE TERRENO DE CIENTO CUARENTA Y CUATRO PUNTO DOCE METROS CUADRADOS**, que mide diez metros de frente por veinticinco metros de fondo, de figura regular, y las colindancias siguientes: al Sureste con Uso Común que constituye su frente, Al Noroeste con Lote Doscientos Trece de nueva formación, al Noreste con el Lote Doscientos Cuarenta y Cinco de nueva formación y al Suroeste con Lote Doscientos Cuarenta y Siete de nueva formación". Este lote tiene una **cuota de participación de 0.19494% (cero punto diecinueve mil cuatrocientos noventa y cuatro por ciento)**. -----

247.- "LOTE marcado con el número DOSCIENTOS CUARENTA Y SIETE del Condominio denominado "**MAHAL**", constituido bajo el régimen de propiedad en condominio sobre el predio rústico marcado con el número catastral **DIEZ MIL OCHOCIENTOS SETENTA Y UNO**, ubicado en la **LOCALIDAD** y **MUNICIPIO** de **CONKAL, YUCATÁN**, con una superficie de **USO PRIVADO DE TERRENO DE TRESCIENTOS METROS CUADRADOS** y una superficie **COMÚN DE TERRENO DE CIENTO SETENTA Y DOS PUNTO NOVENTA Y CINCO METROS CUADRADOS**, que mide doce metros de frente por veinticinco metros de fondo, de figura regular, y las colindancias siguientes: al Sureste con Uso Común que constituye su frente, Al Noroeste con Lote Doscientos Doce de nueva formación, al Noreste con el Lote Doscientos Cuarenta y Seis de nueva formación y al Suroeste con Lote Doscientos Cuarenta y Ocho de nueva formación". Este lote tiene una **cuota de participación de 0.23392% (cero punto veintitrés mil trescientos noventa y dos por ciento)**. -----

248.- "LOTE marcado con el número DOSCIENTOS CUARENTA Y OCHO del Condominio denominado "**MAHAL**", constituido bajo el régimen de propiedad en condominio sobre el predio rústico marcado con el número catastral **DIEZ MIL OCHOCIENTOS SETENTA Y UNO**, ubicado en la **LOCALIDAD** y **MUNICIPIO** de **CONKAL, YUCATÁN**, con una superficie de **USO PRIVADO DE TERRENO DE TRESCIENTOS METROS CUADRADOS** y una superficie **COMÚN DE TERRENO DE CIENTO SETENTA Y DOS PUNTO NOVENTA Y CINCO METROS CUADRADOS**, que mide doce metros de frente por veinticinco metros de fondo, de figura regular, y las colindancias siguientes: al Sureste con Uso Común que constituye su frente, Al Noroeste con Lote Doscientos Once de nueva formación, al Noreste con el Lote Doscientos Cuarenta y Siete de nueva formación y al Suroeste con Lote Doscientos Cuarenta y Nueve de nueva formación". Este lote tiene una **cuota de participación de 0.23392% (cero punto veintitrés mil trescientos noventa y dos por ciento)**. -----

249.- "LOTE marcado con el número DOSCIENTOS CUARENTA Y NUEVE del Condominio denominado "**MAHAL**", constituido bajo el régimen de

propiedad en condominio sobre el predio rústico marcado con el número catastral **DIEZ MIL OCHOCIENTOS SETENTA Y UNO**, ubicado en la **LOCALIDAD y MUNICIPIO de CONKAL, YUCATÁN**, con una superficie de **USO PRIVADO DE TERRENO DE TRESCIENTOS TREINTA Y TRES PUNTO CUARENTA Y SEIS METROS CUADRADOS** y una superficie **COMÚN DE TERRENO DE CIENTO NOVENTA Y TRES PUNTO NOVENTA Y SIETE METROS CUADRADOS**, que mide diez punto cero seis más cinco punto cincuenta metros de frente por veinticinco metros en su mayor fondo, de figura irregular, que se describe de la siguiente manera: partiendo del vértice del ángulo Sureste dirigiéndose hacia al Suroeste mide diez metros seis centímetros; de este punto dirigiéndose hacia al Oeste en línea curva hacia afuera mide cinco metros cincuenta centímetros, ambas medidas que constituyen su frente; de este punto dirigiéndose hacia al Noroeste mide veintiún metros cincuenta centímetros; de este punto dirigiéndose hacia al Noreste mide trece metros cincuenta y seis centímetros y de este punto dirigiéndose hacia al Sureste hasta llegar al punto de partida, cerrando el perímetro que se describe mide veinticinco metros y las colindancias siguientes: al Sureste con Uso Común que constituye su frente, Al Noroeste con Lote Doscientos Diez de nueva formación, al Noreste con el Lote Doscientos Cuarenta y Ocho de nueva formación y al Suroeste con Uso Común". Este lote tiene una **cuota de participación de 0.26235% (cero punto veintiséis mil doscientos treinta y cinco por ciento)**. -----

250.- "LOTE marcado con el número DOSCIENTOS CINCUENTA del Condominio denominado **"MAHAL"**, constituido bajo el régimen de propiedad en condominio sobre el predio rústico marcado con el número catastral **DIEZ MIL OCHOCIENTOS SETENTA Y UNO**, ubicado en la **LOCALIDAD y MUNICIPIO de CONKAL, YUCATÁN**, con una superficie de **USO PRIVADO DE TERRENO DE TRESCIENTOS TREINTA Y SEIS PUNTO CUARENTA Y SEIS METROS CUADRADOS** y una superficie **COMÚN DE TERRENO DE CIENTO NOVENTA Y TRES PUNTO NOVENTA Y SIETE METROS CUADRADOS**, que mide cinco punto cincuenta más diez punto cero seis metros de frente por veinticinco metros en su mayor fondo, de figura irregular, que se describe de la siguiente manera: partiendo del vértice del ángulo Noroeste dirigiéndose hacia al Norte en línea curva hacia afuera mide cinco metros cincuenta centímetros, de este punto dirigiéndose Noreste mide diez metros seis centímetros, ambas medidas que constituyen su frente; de este punto dirigiéndose hacia al Sureste mide veinticinco metros; de este punto dirigiéndose hacia al Suroeste mide trece metros cincuenta y seis centímetros y de este punto dirigiéndose hacia al Noroeste hasta llegar al punto de partida, cerrando el perímetro que se describe mide veintiún metros cincuenta centímetros y las colindancias siguientes: al Noroeste con Uso Común que constituye su frente, Al Sureste con Lote Doscientos Ochenta y Nueve de nueva formación, al Noreste con el Lote Doscientos Cincuenta y Uno de nueva formación y al Suroeste con Uso Común". Este lote tiene una **cuota de participación de 0.26235% (cero punto veintiséis mil doscientos treinta y cinco por ciento)**. -----

251.- "LOTE marcado con el número DOSCIENTOS CINCUENTA Y UNO del Condominio denominado **"MAHAL"**, constituido bajo el régimen de propiedad en condominio sobre el predio rústico marcado con el número catastral **DIEZ MIL OCHOCIENTOS SETENTA Y UNO**, ubicado en la **LOCALIDAD y MUNICIPIO de CONKAL, YUCATÁN**, con una superficie de **USO PRIVADO DE TERRENO DE TRESCIENTOS METROS CUADRADOS** y una superficie **COMÚN DE TERRENO DE CIENTO SETENTA Y DOS PUNTO**



NOVENTA Y CINCO METROS CUADRADOS, que mide doce metros de frente por veinticinco metros de fondo, de figura regular, y las colindancias siguientes: al Noroeste con Uso Común que constituye su frente, Al Sureste con Lote Doscientos Ochenta y Ocho de nueva formación, al Noreste con el Lote Doscientos Cincuenta y Dos de nueva formación y al Suroeste con Lote Doscientos Cincuenta de nueva formación". Este lote tiene una **cuota de participación de 0.23392% (cero punto veintitrés mil trescientos noventa y dos por ciento)**. -----

252.- "LOTE marcado con el número DOSCIENTOS CINCUENTA Y DOS del Condominio denominado "**MAHAL**", constituido bajo el régimen de propiedad en condominio sobre el predio rústico marcado con el número catastral **DIEZ MIL OCHOCIENTOS SETENTA Y UNO**, ubicado en la **LOCALIDAD y MUNICIPIO de CONKAL, YUCATÁN**, con una superficie de **USO PRIVADO DE TERRENO DE TRESCIENTOS METROS CUADRADOS** y una superficie **COMÚN DE TERRENO DE CIENTO SETENTA Y DOS PUNTO NOVENTA Y CINCO METROS CUADRADOS**, que mide doce metros de frente por veinticinco metros de fondo, de figura regular, y las colindancias siguientes: al Noroeste con Uso Común que constituye su frente, Al Sureste con Lote Doscientos Ochenta y Siete de nueva formación, al Noreste con el Lote Doscientos Cincuenta y Tres de nueva formación y al Suroeste con Lote Doscientos Cincuenta y Uno de nueva formación". Este lote tiene una **cuota de participación de 0.23392% (cero punto veintitrés mil trescientos noventa y dos por ciento)**. -----

253.- "LOTE marcado con el número DOSCIENTOS CINCUENTA Y TRES del Condominio denominado "**MAHAL**", constituido bajo el régimen de propiedad en condominio sobre el predio rústico marcado con el número catastral **DIEZ MIL OCHOCIENTOS SETENTA Y UNO**, ubicado en la **LOCALIDAD y MUNICIPIO de CONKAL, YUCATÁN**, con una superficie de **USO PRIVADO DE TERRENO DE DOSCIENTOS CINCUENTA METROS CUADRADOS** y una superficie **COMÚN DE TERRENO DE CIENTO CUARENTA Y CUATRO PUNTO DOCE METROS CUADRADOS**, que mide diez metros de frente por veinticinco metros de fondo, de figura regular, y las colindancias siguientes: al Noroeste con Uso Común que constituye su frente, Al Sureste con Lote Doscientos Ochenta y Seis de nueva formación, al Noreste con el Lote Doscientos Cincuenta y Cuatro de nueva formación y al Suroeste con Lote Doscientos Cincuenta y Dos de nueva formación". Este lote tiene una **cuota de participación de 0.19494% (cero punto diecinueve mil cuatrocientos noventa y cuatro por ciento)**. -----


254.- "LOTE marcado con el número DOSCIENTOS CINCUENTA Y CUATRO del Condominio denominado "**MAHAL**", constituido bajo el régimen de propiedad en condominio sobre el predio rústico marcado con el número catastral **DIEZ MIL OCHOCIENTOS SETENTA Y UNO**, ubicado en la **LOCALIDAD y MUNICIPIO de CONKAL, YUCATÁN**, con una superficie de **USO PRIVADO DE TERRENO DE DOSCIENTOS CINCUENTA METROS CUADRADOS** y una superficie **COMÚN DE TERRENO DE CIENTO CUARENTA Y CUATRO PUNTO DOCE METROS CUADRADOS**, que mide diez metros de frente por veinticinco metros de fondo, de figura regular, y las colindancias siguientes: al Noroeste con Uso Común que constituye su frente, Al Sureste con Lote Doscientos Ochenta y Cinco de nueva formación, al Noreste con el Lote Doscientos Cincuenta y Cinco de nueva formación y al Suroeste con Lote Doscientos Cincuenta y Tres de nueva formación". Este lote tiene una **cuota de participación de 0.19494% (cero punto diecinueve mil cuatrocientos noventa y cuatro por ciento)**. -----

255.- "LOTE marcado con el número DOSCIENTOS CINCUENTA Y CINCO del Condominio denominado "MAHAL", constituido bajo el régimen de propiedad en condominio sobre el predio rústico marcado con el número catastral **DIEZ MIL OCHOCIENTOS SETENTA Y UNO**, ubicado en la LOCALIDAD y MUNICIPIO de CONKAL, YUCATÁN, con una superficie de **USO PRIVADO DE TERRENO DE DOSCIENTOS CINCUENTA METROS CUADRADOS** y una superficie **COMÚN DE TERRENO DE CIENTO CUARENTA Y CUATRO PUNTO DOCE METROS CUADRADOS**, que mide diez metros de frente por veinticinco metros de fondo, de figura regular, y las colindancias siguientes: al Noroeste con Uso Común que constituye su frente, Al Sureste con Lote Doscientos Ochenta y Cuatro de nueva formación, al Noreste con el Lote Doscientos Cincuenta y Seis de nueva formación y al Suroeste con Lote Doscientos Cincuenta y Cuatro de nueva formación". Este lote tiene una **cuota de participación de 0.19494% (cero punto diecinueve mil cuatrocientos noventa y cuatro por ciento)**. -----

256.- "LOTE marcado con el número DOSCIENTOS CINCUENTA Y SEIS del Condominio denominado "MAHAL", constituido bajo el régimen de propiedad en condominio sobre el predio rústico marcado con el número catastral **DIEZ MIL OCHOCIENTOS SETENTA Y UNO**, ubicado en la LOCALIDAD y MUNICIPIO de CONKAL, YUCATÁN, con una superficie de **USO PRIVADO DE TERRENO DE DOSCIENTOS CINCUENTA METROS CUADRADOS** y una superficie **COMÚN DE TERRENO DE CIENTO CUARENTA Y CUATRO PUNTO DOCE METROS CUADRADOS**, que mide diez metros de frente por veinticinco metros de fondo, de figura regular, y las colindancias siguientes: al Noroeste con Uso Común que constituye su frente, Al Sureste con Lote Doscientos Ochenta y Tres de nueva formación, al Noreste con el Lote Doscientos Cincuenta y Siete de nueva formación y al Suroeste con Lote Doscientos Cincuenta y Cinco de nueva formación". Este lote tiene una **cuota de participación de 0.19494% (cero punto diecinueve mil cuatrocientos noventa y cuatro por ciento)**. -----

257.- "LOTE marcado con el número DOSCIENTOS CINCUENTA Y SIETE del Condominio denominado "MAHAL", constituido bajo el régimen de propiedad en condominio sobre el predio rústico marcado con el número catastral **DIEZ MIL OCHOCIENTOS SETENTA Y UNO**, ubicado en la LOCALIDAD y MUNICIPIO de CONKAL, YUCATÁN, con una superficie de **USO PRIVADO DE TERRENO DE DOSCIENTOS CINCUENTA METROS CUADRADOS** y una superficie **COMÚN DE TERRENO DE CIENTO CUARENTA Y CUATRO PUNTO DOCE METROS CUADRADOS**, que mide diez metros de frente por veinticinco metros de fondo, de figura regular, y las colindancias siguientes: al Noroeste con Uso Común que constituye su frente, Al Sureste con Lote Doscientos Ochenta y Dos de nueva formación, al Noreste con el Lote Doscientos Cincuenta y Ocho de nueva formación y al Suroeste con Lote Doscientos Cincuenta y Seis de nueva formación". Este lote tiene una **cuota de participación de 0.19494% (cero punto diecinueve mil cuatrocientos noventa y cuatro por ciento)**. -----

258.- "LOTE marcado con el número DOSCIENTOS CINCUENTA Y OCHO del Condominio denominado "MAHAL", constituido bajo el régimen de propiedad en condominio sobre el predio rústico marcado con el número catastral **DIEZ MIL OCHOCIENTOS SETENTA Y UNO**, ubicado en la LOCALIDAD y MUNICIPIO de CONKAL, YUCATÁN, con una superficie de **USO PRIVADO DE TERRENO DE DOSCIENTOS CINCUENTA METROS CUADRADOS** y una superficie **COMÚN DE TERRENO DE CIENTO CUARENTA Y CUATRO PUNTO DOCE METROS CUADRADOS**, que mide



diez metros de frente por veinticinco metros de fondo, de figura regular, y las colindancias siguientes: al Noroeste con Uso Común que constituye su frente, Al Sureste con Lote Doscientos Ochenta y Uno de nueva formación, al Noreste con el Lote Doscientos Cincuenta y Nueve de nueva formación y al Suroeste con Lote Doscientos Cincuenta y Siete de nueva formación".

Este lote tiene una **cuota de participación de 0.19494% (cero punto diecinueve mil cuatrocientos noventa y cuatro por ciento)**. -----

259.- "LOTE marcado con el número DOSCIENTOS CINCUENTA Y NUEVE del Condominio denominado "**MAHAL**", constituido bajo el régimen de propiedad en condominio sobre el predio rústico marcado con el número catastral **DIEZ MIL OCHOCIENTOS SETENTA Y UNO**, ubicado en la **LOCALIDAD y MUNICIPIO de CONKAL, YUCATÁN**, con una superficie de **USO PRIVADO DE TERRENO DE DOSCIENTOS CINCUENTA METROS CUADRADOS** y una superficie **COMÚN DE TERRENO DE CIENTO CUARENTA Y CUATRO PUNTO DOCE METROS CUADRADOS**, que mide diez metros de frente por veinticinco metros de fondo, de figura regular, y las colindancias siguientes: al Noroeste con Uso Común que constituye su frente, Al Sureste con Lote Doscientos Ochenta de nueva formación, al Noreste con el Lote Doscientos Sesenta de nueva formación y al Suroeste con Lote Doscientos Cincuenta y Ocho de nueva formación". Este lote tiene una **cuota de participación de 0.19494% (cero punto diecinueve mil cuatrocientos noventa y cuatro por ciento)**. -----

260.- "LOTE marcado con el número DOSCIENTOS SESENTA del Condominio denominado "**MAHAL**", constituido bajo el régimen de propiedad en condominio sobre el predio rústico marcado con el número catastral **DIEZ MIL OCHOCIENTOS SETENTA Y UNO**, ubicado en la **LOCALIDAD y MUNICIPIO de CONKAL, YUCATÁN**, con una superficie de **USO PRIVADO DE TERRENO DE DOSCIENTOS CINCUENTA METROS CUADRADOS** y una superficie **COMÚN DE TERRENO DE CIENTO CUARENTA Y CUATRO PUNTO DOCE METROS CUADRADOS**, que mide diez metros de frente por veinticinco metros de fondo, de figura regular, y las colindancias siguientes: al Noroeste con Uso Común que constituye su frente, Al Sureste con Lote Doscientos Setenta y Nueve de nueva formación, al Noreste con el Lote Doscientos Sesenta y Uno de nueva formación y al Suroeste con Lote Doscientos Cincuenta y Nueve de nueva formación". Este lote tiene una **cuota de participación de 0.19494% (cero punto diecinueve mil cuatrocientos noventa y cuatro por ciento)**. -----

261.- "LOTE marcado con el número DOSCIENTOS SESENTA Y UNO del Condominio denominado "**MAHAL**", constituido bajo el régimen de propiedad en condominio sobre el predio rústico marcado con el número catastral **DIEZ MIL OCHOCIENTOS SETENTA Y UNO**, ubicado en la **LOCALIDAD y MUNICIPIO de CONKAL, YUCATÁN**, con una superficie de **USO PRIVADO DE TERRENO DE DOSCIENTOS CINCUENTA METROS CUADRADOS** y una superficie **COMÚN DE TERRENO DE CIENTO CUARENTA Y CUATRO PUNTO DOCE METROS CUADRADOS**, que mide diez metros de frente por veinticinco metros de fondo, de figura regular, y las colindancias siguientes: al Noroeste con Uso Común que constituye su frente, Al Sureste con Lote Doscientos Setenta y Ocho de nueva formación, al Noreste con el Lote Doscientos Sesenta y Dos de nueva formación y al Suroeste con Lote Doscientos Sesenta de nueva formación". Este lote tiene una **cuota de participación de 0.19494% (cero punto diecinueve mil cuatrocientos noventa y cuatro por ciento)**. -----

262.- "LOTE marcado con el número DOSCIENTOS SESENTA Y DOS del

Condominio denominado "MAHAL", constituido bajo el régimen de propiedad en condominio sobre el predio rústico marcado con el número catastral **DIEZ MIL OCHOCIENTOS SETENTA Y UNO**, ubicado en la **LOCALIDAD y MUNICIPIO de CONKAL, YUCATÁN**, con una superficie de **USO PRIVADO DE TERRENO DE DOSCIENTOS CINCUENTA METROS CUADRADOS** y una superficie **COMÚN DE TERRENO DE CIENTO CUARENTA Y CUATRO PUNTO DOCE METROS CUADRADOS**, que mide diez metros de frente por veinticinco metros de fondo, de figura regular, y las colindancias siguientes: al Noroeste con Uso Común que constituye su frente, Al Sureste con Lote Doscientos Setenta y Siete de nueva formación, al Noreste con el Lote Doscientos Sesenta y Tres de nueva formación y al Suroeste con Lote Doscientos Sesenta y Uno de nueva formación". Este lote tiene una **cuota de participación de 0.19494% (cero punto diecinueve mil cuatrocientos noventa y cuatro por ciento)**. -----

263.- "LOTE marcado con el número **DOSCIENTOS SESENTA Y TRES** del Condominio denominado "MAHAL", constituido bajo el régimen de propiedad en condominio sobre el predio rústico marcado con el número catastral **DIEZ MIL OCHOCIENTOS SETENTA Y UNO**, ubicado en la **LOCALIDAD y MUNICIPIO de CONKAL, YUCATÁN**, con una superficie de **USO PRIVADO DE TERRENO DE DOSCIENTOS CINCUENTA METROS CUADRADOS** y una superficie **COMÚN DE TERRENO DE CIENTO CUARENTA Y CUATRO PUNTO DOCE METROS CUADRADOS**, que mide diez metros de frente por veinticinco metros de fondo, de figura regular, y las colindancias siguientes: al Noroeste con Uso Común que constituye su frente, Al Sureste con Lote Doscientos Setenta y Seis de nueva formación, al Noreste con el Lote Doscientos Sesenta y Cuatro de nueva formación y al Suroeste con Lote Doscientos Sesenta y Dos de nueva formación". Este lote tiene una **cuota de participación de 0.19494% (cero punto diecinueve mil cuatrocientos noventa y cuatro por ciento)**. -----

264.- "LOTE marcado con el número **DOSCIENTOS SESENTA Y CUATRO** del Condominio denominado "MAHAL", constituido bajo el régimen de propiedad en condominio sobre el predio rústico marcado con el número catastral **DIEZ MIL OCHOCIENTOS SETENTA Y UNO**, ubicado en la **LOCALIDAD y MUNICIPIO de CONKAL, YUCATÁN**, con una superficie de **USO PRIVADO DE TERRENO DE DOSCIENTOS CINCUENTA METROS CUADRADOS** y una superficie **COMÚN DE TERRENO DE CIENTO CUARENTA Y CUATRO PUNTO DOCE METROS CUADRADOS**, que mide diez metros de frente por veinticinco metros de fondo, de figura regular, y las colindancias siguientes: al Noroeste con Uso Común que constituye su frente, Al Sureste con Lote Doscientos Setenta y Cinco de nueva formación, al Noreste con el Lote Doscientos Sesenta y Cinco de nueva formación y al Suroeste con Lote Doscientos Sesenta y Tres de nueva formación". Este lote tiene una **cuota de participación de 0.19494% (cero punto diecinueve mil cuatrocientos noventa y cuatro por ciento)**. -----

265.- "LOTE marcado con el número **DOSCIENTOS SESENTA Y CINCO** del Condominio denominado "MAHAL", constituido bajo el régimen de propiedad en condominio sobre el predio rústico marcado con el número catastral **DIEZ MIL OCHOCIENTOS SETENTA Y UNO**, ubicado en la **LOCALIDAD y MUNICIPIO de CONKAL, YUCATÁN**, con una superficie de **USO PRIVADO DE TERRENO DE DOSCIENTOS CINCUENTA METROS CUADRADOS** y una superficie **COMÚN DE TERRENO DE CIENTO CUARENTA Y CUATRO PUNTO DOCE METROS CUADRADOS**, que mide diez metros de frente por veinticinco metros de fondo, de figura regular, y



las colindancias siguientes: al Noroeste con Uso Común que constituye su frente, Al Sureste con Lote Doscientos Setenta y Cuatro de nueva formación, al Noreste con el Lote Doscientos Sesenta y Seis de nueva formación y al Suroeste con Lote Doscientos Sesenta y Cuatro de nueva formación". Este lote tiene una **cuota de participación de 0.19494% (cero punto diecinueve mil cuatrocientos noventa y cuatro por ciento)**. -----

266.- "LOTE marcado con el número DOSCIENTOS SESENTA Y SEIS del Condominio denominado "**MAHAL**", constituido bajo el régimen de propiedad en condominio sobre el predio rústico marcado con el número catastral **DIEZ MIL OCHOCIENTOS SETENTA Y UNO**, ubicado en la **LOCALIDAD** y **MUNICIPIO** de **CONKAL, YUCATÁN**, con una superficie de **USO PRIVADO DE TERRENO DE DOSCIENTOS CINCUENTA METROS CUADRADOS** y una superficie **COMÚN DE TERRENO DE CIENTO CUARENTA Y CUATRO PUNTO DOCE METROS CUADRADOS**, que mide diez metros de frente por veinticinco metros de fondo, de figura regular, y las colindancias siguientes: al Noroeste con Uso Común que constituye su frente, Al Sureste con Lote Doscientos Setenta y Tres de nueva formación, al Noreste con el Lote Doscientos Sesenta y Siete de nueva formación y al Suroeste con Lote Doscientos Sesenta y Cinco de nueva formación". Este lote tiene una **cuota de participación de 0.19494% (cero punto diecinueve mil cuatrocientos noventa y cuatro por ciento)**. -----

267.- "LOTE marcado con el número DOSCIENTOS SESENTA Y SIETE del Condominio denominado "**MAHAL**", constituido bajo el régimen de propiedad en condominio sobre el predio rústico marcado con el número catastral **DIEZ MIL OCHOCIENTOS SETENTA Y UNO**, ubicado en la **LOCALIDAD** y **MUNICIPIO** de **CONKAL, YUCATÁN**, con una superficie de **USO PRIVADO DE TERRENO DE TRESCIENTOS METROS CUADRADOS** y una superficie **COMÚN DE TERRENO DE CIENTO SETENTA Y DOS PUNTO NOVENTA Y CINCO METROS CUADRADOS**, que mide doce metros de frente por veinticinco metros de fondo, de figura regular, y las colindancias siguientes: al Noroeste con Uso Común que constituye su frente, Al Sureste con Lote Doscientos Setenta y Dos de nueva formación, al Noreste con el Lote Doscientos Sesenta y Ocho de nueva formación y al Suroeste con Lote Doscientos Sesenta y Seis de nueva formación". Este lote tiene una **cuota de participación de 0.23392% (cero punto veintitrés mil trescientos noventa y dos por ciento)**. -----

268.- "LOTE marcado con el número DOSCIENTOS SESENTA Y OCHO del Condominio denominado "**MAHAL**", constituido bajo el régimen de propiedad en condominio sobre el predio rústico marcado con el número catastral **DIEZ MIL OCHOCIENTOS SETENTA Y UNO**, ubicado en la **LOCALIDAD** y **MUNICIPIO** de **CONKAL, YUCATÁN**, con una superficie de **USO PRIVADO DE TERRENO DE TRESCIENTOS METROS CUADRADOS** y una superficie **COMÚN DE TERRENO DE CIENTO SETENTA Y DOS PUNTO NOVENTA Y CINCO METROS CUADRADOS**, que mide doce metros de frente por veinticinco metros de fondo, de figura regular, y las colindancias siguientes: al Noroeste con Uso Común que constituye su frente, Al Sureste con Lote Doscientos Setenta y Uno de nueva formación, al Noreste con el Lote Doscientos Sesenta y Nueve de nueva formación y al Suroeste con Lote Doscientos Sesenta y Siete de nueva formación". Este lote tiene una **cuota de participación de 0.23392% (cero punto veintitrés mil trescientos noventa y dos por ciento)**. -----

269.- "LOTE marcado con el número DOSCIENTOS SESENTA Y NUEVE del Condominio denominado "**MAHAL**", constituido bajo el régimen de

propiedad en condominio sobre el predio rústico marcado con el número catastral **DIEZ MIL OCHOCIENTOS SETENTA Y UNO**, ubicado en la **LOCALIDAD y MUNICIPIO de CONKAL, YUCATÁN**, con una superficie de **USO PRIVADO DE TERRENO DE CUATROCIENTOS VEINTITRÉS PUNTO NOVENTA Y SEIS METROS CUADRADOS** y una superficie **COMÚN DE TERRENO DE DOSCIENTOS CUARENTA Y CUATRO PUNTO CUARENTA Y UN METROS CUADRADOS**, que mide trece punto cincuenta y seis metros más cinco punto cincuenta metros de frente por veinticinco metros en su mayor fondo, de figura irregular, que se describe de la siguiente manera: partiendo del vértice del ángulo noroeste dirigiéndose hacia al noreste mide trece metros cincuenta y seis centímetros; de este punto dirigiéndose hacia al Este en línea curva hacia afuera mide cinco metros cincuenta centímetros, ambas medidas constituyen su frente; de este punto dirigiéndose hacia al Sureste mide veintiún metros cincuenta centímetros; de este punto dirigiéndose hacia al Suroeste mide diecisiete metros cero seis centímetros y de este punto dirigiéndose hacia al Noroeste hasta llegar al punto de partida, cerrando el perímetro que se describe mide veinticinco metros y las colindancias siguientes: al Noroeste con Uso Común que constituye su frente, Al Sureste con Lote Doscientos Setenta de nueva formación, al Noreste con Uso Común y al Suroeste con Lote Doscientos Sesenta y Ocho de nueva formación". Este lote tiene una **cuota de participación de 0.33058% (cero punto treinta y tres mil cincuenta y ocho por ciento)**. -- 270.- "LOTE marcado con el número **DOSCIENTOS SETENTA** del Condominio denominado "**MAHAL**", constituido bajo el régimen de propiedad en condominio sobre el predio rústico marcado con el número catastral **DIEZ MIL OCHOCIENTOS SETENTA Y UNO**, ubicado en la **LOCALIDAD y MUNICIPIO de CONKAL, YUCATÁN**, con una superficie de **USO PRIVADO DE TERRENO DE CUATROCIENTOS PUNTO NOVENTA Y SEIS METROS CUADRADOS** y una superficie **COMÚN DE TERRENO DE DOSCIENTOS CUARENTA Y CUATRO PUNTO CUARENTA Y UN METROS CUADRADOS**, que mide trece punto cincuenta y seis metros más cinco punto cincuenta de frente por veinticinco metros en su mayor fondo, de figura irregular, que se describe de la siguiente manera: partiendo del vértice del ángulo sureste en línea curva hacia afuera en dirección hacia al sur mide cinco metros cincuenta centímetros; de este punto dirigiéndose hacia al Suroeste mide trece metros cincuenta y seis centímetros, ambas medidas que constituye su frente; de este punto dirigiéndose hacia al Noroeste mide veinticinco metros; de este punto dirigiéndose hacia al Noreste mide diecisiete metros cero seis centímetros; de este punto dirigiéndose hacia al Sureste hasta llegar al punto de partida, cerrando el perímetro que se describe mide veintiún metros cincuenta centímetros y las colindancias siguientes: al Sureste con Uso Común que constituye su frente, Al Noroeste con Lote Doscientos Sesenta y Nueve de nueva formación, al Noreste con Uso Común y al Suroeste con Lote Doscientos Sesenta y Uno de nueva formación". Este lote tiene una **cuota de participación de 0.33058% (cero punto treinta y tres mil cincuenta y ocho por ciento)**. -- 271.- "LOTE marcado con el número **DOSCIENTOS SETENTA Y UNO** del Condominio denominado "**MAHAL**", constituido bajo el régimen de propiedad en condominio sobre el predio rústico marcado con el número catastral **DIEZ MIL OCHOCIENTOS SETENTA Y UNO**, ubicado en la **LOCALIDAD y MUNICIPIO de CONKAL, YUCATÁN**, con una superficie de **USO PRIVADO DE TERRENO DE TRESCIENTOS METROS CUADRADOS** y una superficie **COMÚN DE TERRENO DE CIENTO SETENTA Y DOS PUNTO**

NOVENTA Y CINCO METROS CUADRADOS, que mide doce metros de frente por veinticinco metros de fondo, de figura regular, y las colindancias siguientes: al Sureste con Uso Común que constituye su frente, Al Noroeste con Lote Doscientos Sesenta y Ocho de nueva formación, al Noreste con el Lote Doscientos Setenta de nueva formación y al Suroeste con Lote Doscientos Setenta y Dos de nueva formación". Este lote tiene una **cuota de participación de 0.23392% (cero punto veintitrés mil trescientos noventa y dos por ciento)**. -----

272.- "LOTE marcado con el número DOSCIENTOS SETENTA Y DOS del Condominio denominado "**MAHAL**", constituido bajo el régimen de propiedad en condominio sobre el predio rústico marcado con el número catastral **DIEZ MIL OCHOCIENTOS SETENTA Y UNO**, ubicado en la **LOCALIDAD y MUNICIPIO de CONKAL, YUCATÁN**, con una superficie de **USO PRIVADO DE TERRENO DE TRESCIENTOS METROS CUADRADOS** y una superficie **COMÚN DE TERRENO DE CIENTO SETENTA Y DOS PUNTO NOVENTA Y CINCO METROS CUADRADOS**, que mide doce metros de frente por veinticinco metros de fondo, de figura regular, y las colindancias siguientes: al Sureste con Uso Común que constituye su frente, Al Noroeste con Lote Doscientos Sesenta y Siete de nueva formación, al Noreste con el Lote Doscientos Setenta y Uno de nueva formación y al Suroeste con Lote Doscientos Setenta y Tres de nueva formación". Este lote tiene una **cuota de participación de 0.23392% (cero punto veintitrés mil trescientos noventa y dos por ciento)**. -----

273.- "LOTE marcado con el número DOSCIENTOS SETENTA Y TRES del Condominio denominado "**MAHAL**", constituido bajo el régimen de propiedad en condominio sobre el predio rústico marcado con el número catastral **DIEZ MIL OCHOCIENTOS SETENTA Y UNO**, ubicado en la **LOCALIDAD y MUNICIPIO de CONKAL, YUCATÁN**, con una superficie de **USO PRIVADO DE TERRENO DE DOSCIENTOS CINCUENTA METROS CUADRADOS** y una superficie **COMÚN DE TERRENO DE CIENTO CUARENTA Y CUATRO PUNTO DOCE METROS CUADRADOS**, que mide diez metros de frente por veinticinco metros de fondo, de figura regular, y las colindancias siguientes: al Sureste con Uso Común que constituye su frente, Al Noroeste con Lote Doscientos Sesenta y Seis de nueva formación, al Noreste con el Lote Doscientos Setenta y Dos de nueva formación y al Suroeste con Lote Doscientos Setenta y Cuatro de nueva formación". Este lote tiene una **cuota de participación de 0.19494% (cero punto diecinueve mil cuatrocientos noventa y cuatro por ciento)**. -----

274.- "LOTE marcado con el número DOSCIENTOS SETENTA Y CUATRO del Condominio denominado "**MAHAL**", constituido bajo el régimen de propiedad en condominio sobre el predio rústico marcado con el número catastral **DIEZ MIL OCHOCIENTOS SETENTA Y UNO**, ubicado en la **LOCALIDAD y MUNICIPIO de CONKAL, YUCATÁN**, con una superficie de **USO PRIVADO DE TERRENO DE DOSCIENTOS CINCUENTA METROS CUADRADOS** y una superficie **COMÚN DE TERRENO DE CIENTO CUARENTA Y CUATRO PUNTO DOCE METROS CUADRADOS**, que mide diez metros de frente por veinticinco metros de fondo, de figura regular, y las colindancias siguientes: al Sureste con Uso Común que constituye su frente, Al Noroeste con Lote Doscientos Sesenta y Cinco de nueva formación, al Noreste con el Lote Doscientos Setenta y Tres de nueva formación y al Suroeste con Lote Doscientos Setenta y Cinco de nueva formación". Este lote tiene una **cuota de participación de 0.19494% (cero punto diecinueve mil cuatrocientos noventa y cuatro por ciento)**. -----

275.- “LOTE marcado con el número DOSCIENTOS SETENTA Y CINCO del Condominio denominado **“MAHAL”**, constituido bajo el régimen de propiedad en condominio sobre el predio rústico marcado con el número catastral **DIEZ MIL OCHOCIENTOS SETENTA Y UNO**, ubicado en la **LOCALIDAD** y **MUNICIPIO** de **CONKAL, YUCATÁN**, con una superficie de **USO PRIVADO DE TERRENO DE DOSCIENTOS CINCUENTA METROS CUADRADOS** y una superficie **COMÚN DE TERRENO DE CIENTO CUARENTA Y CUATRO PUNTO DOCE METROS CUADRADOS**, que mide diez metros de frente por veinticinco metros de fondo, de figura regular, y las colindancias siguientes: al Sureste con Uso Común que constituye su frente, Al Noroeste con Lote Doscientos Sesenta y Cuatro de nueva formación, al Noreste con el Lote Doscientos Setenta y Cuatro de nueva formación y al Suroeste con Lote Doscientos Setenta y Seis de nueva formación”. Este lote tiene una **cuota de participación de 0.19494% (cero punto diecinueve mil cuatrocientos noventa y cuatro por ciento)**. -----

276.- “LOTE marcado con el número DOSCIENTOS SETENTA Y SEIS del Condominio denominado **“MAHAL”**, constituido bajo el régimen de propiedad en condominio sobre el predio rústico marcado con el número catastral **DIEZ MIL OCHOCIENTOS SETENTA Y UNO**, ubicado en la **LOCALIDAD** y **MUNICIPIO** de **CONKAL, YUCATÁN**, con una superficie de **USO PRIVADO DE TERRENO DE DOSCIENTOS CINCUENTA METROS CUADRADOS** y una superficie **COMÚN DE TERRENO DE CIENTO CUARENTA Y CUATRO PUNTO DOCE METROS CUADRADOS**, que mide diez metros de frente por veinticinco metros de fondo, de figura regular, y las colindancias siguientes: al Sureste con Uso Común que constituye su frente, Al Noroeste con Lote Doscientos Sesenta y Tres de nueva formación, al Noreste con el Lote Doscientos Setenta y Cinco de nueva formación y al Suroeste con Lote Doscientos Setenta y Siete de nueva formación”. Este lote tiene una **cuota de participación de 0.19494% (cero punto diecinueve mil cuatrocientos noventa y cuatro por ciento)**. -----

277.- “LOTE marcado con el número DOSCIENTOS SETENTA Y SIETE del Condominio denominado **“MAHAL”**, constituido bajo el régimen de propiedad en condominio sobre el predio rústico marcado con el número catastral **DIEZ MIL OCHOCIENTOS SETENTA Y UNO**, ubicado en la **LOCALIDAD** y **MUNICIPIO** de **CONKAL, YUCATÁN**, con una superficie de **USO PRIVADO DE TERRENO DE DOSCIENTOS CINCUENTA METROS CUADRADOS** y una superficie **COMÚN DE TERRENO DE CIENTO CUARENTA Y CUATRO PUNTO DOCE METROS CUADRADOS**, que mide diez metros de frente por veinticinco metros de fondo, de figura regular, y las colindancias siguientes: al Sureste con Uso Común que constituye su frente, Al Noroeste con Lote Doscientos Sesenta y Dos de nueva formación, al Noreste con el Lote Doscientos Setenta y Seis de nueva formación y al Suroeste con Lote Doscientos Setenta y Ocho de nueva formación”. Este lote tiene una **cuota de participación de 0.19494% (cero punto diecinueve mil cuatrocientos noventa y cuatro por ciento)**. -----

278.- “LOTE marcado con el número DOSCIENTOS SETENTA Y OCHO del Condominio denominado **“MAHAL”**, constituido bajo el régimen de propiedad en condominio sobre el predio rústico marcado con el número catastral **DIEZ MIL OCHOCIENTOS SETENTA Y UNO**, ubicado en la **LOCALIDAD** y **MUNICIPIO** de **CONKAL, YUCATÁN**, con una superficie de **USO PRIVADO DE TERRENO DE DOSCIENTOS CINCUENTA METROS CUADRADOS** y una superficie **COMÚN DE TERRENO DE CIENTO CUARENTA Y CUATRO PUNTO DOCE METROS CUADRADOS**, que mide

diez metros de frente por veinticinco metros de fondo, de figura regular, y las colindancias siguientes: al Sureste con Uso Común que constituye su frente, Al Noroeste con Lote Doscientos Sesenta y Uno de nueva formación, al Noreste con el Lote Doscientos Setenta y Siete de nueva formación y al Suroeste con Lote Doscientos Setenta y Nueve de nueva formación". Este lote tiene una cuota de participación de 0.19494% (cero punto diecinueve mil cuatrocientos noventa y cuatro por ciento). -----

279.- "LOTE marcado con el número DOSCIENTOS SETENTA Y NUEVE del Condominio denominado "MAHAL", constituido bajo el régimen de propiedad en condominio sobre el predio rústico marcado con el número catastral **DIEZ MIL OCHOCIENTOS SETENTA Y UNO**, ubicado en la LOCALIDAD y MUNICIPIO de CONKAL, YUCATÁN, con una superficie de **USO PRIVADO DE TERRENO DE DOSCIENTOS CINCUENTA METROS CUADRADOS** y una superficie **COMÚN DE TERRENO DE CIENTO CUARENTA Y CUATRO PUNTO DOCE METROS CUADRADOS**, que mide diez metros de frente por veinticinco metros de fondo, de figura regular, y las colindancias siguientes: al Sureste con Uso Común que constituye su frente, Al Noroeste con Lote Doscientos Sesenta de nueva formación, al Noreste con el Lote Doscientos Setenta y Ocho de nueva formación y al Suroeste con Lote Doscientos Ochenta de nueva formación". Este lote tiene una cuota de participación de 0.19494% (cero punto diecinueve mil cuatrocientos noventa y cuatro por ciento). -----

280.- "LOTE marcado con el número DOSCIENTOS OCHENTA del Condominio denominado "MAHAL", constituido bajo el régimen de propiedad en condominio sobre el predio rústico marcado con el número catastral **DIEZ MIL OCHOCIENTOS SETENTA Y UNO**, ubicado en la LOCALIDAD y MUNICIPIO de CONKAL, YUCATÁN, con una superficie de **USO PRIVADO DE TERRENO DE DOSCIENTOS CINCUENTA METROS CUADRADOS** y una superficie **COMÚN DE TERRENO DE CIENTO CUARENTA Y CUATRO PUNTO DOCE METROS CUADRADOS**, que mide diez metros de frente por veinticinco metros de fondo, de figura regular, y las colindancias siguientes: al Sureste con Uso Común que constituye su frente, Al Noroeste con Lote Doscientos Cincuenta y Nueve de nueva formación, al Noreste con el Lote Doscientos Setenta y Nueve de nueva formación y al Suroeste con Lote Doscientos Ochenta y Uno de nueva formación". Este lote tiene una cuota de participación de 0.19494% (cero punto diecinueve mil cuatrocientos noventa y cuatro por ciento). -----

281.- "LOTE marcado con el número DOSCIENTOS OCHENTA Y UNO del Condominio denominado "MAHAL", constituido bajo el régimen de propiedad en condominio sobre el predio rústico marcado con el número catastral **DIEZ MIL OCHOCIENTOS SETENTA Y UNO**, ubicado en la LOCALIDAD y MUNICIPIO de CONKAL, YUCATÁN, con una superficie de **USO PRIVADO DE TERRENO DE DOSCIENTOS CINCUENTA METROS CUADRADOS** y una superficie **COMÚN DE TERRENO DE CIENTO CUARENTA Y CUATRO PUNTO DOCE METROS CUADRADOS**, que mide diez metros de frente por veinticinco metros de fondo, de figura regular, y las colindancias siguientes: al Sureste con Uso Común que constituye su frente, Al Noroeste con Lote Doscientos Cincuenta y Ocho de nueva formación, al Noreste con el Lote Doscientos Ochenta de nueva formación y al Suroeste con Lote Doscientos Ochenta y Dos de nueva formación". Este lote tiene una cuota de participación de 0.19494% (cero punto diecinueve mil cuatrocientos noventa y cuatro por ciento). -----


282.- "LOTE marcado con el número DOSCIENTOS OCHENTA Y DOS del

Condominio denominado "MAHAL", constituido bajo el régimen de propiedad en condominio sobre el predio rústico marcado con el número catastral **DIEZ MIL OCHOCIENTOS SETENTA Y UNO**, ubicado en la **LOCALIDAD y MUNICIPIO de CONKAL, YUCATÁN**, con una superficie de **USO PRIVADO DE TERRENO DE DOSCIENTOS CINCUENTA METROS CUADRADOS** y una superficie **COMÚN DE TERRENO DE CIENTO CUARENTA Y CUATRO PUNTO DOCE METROS CUADRADOS**, que mide diez metros de frente por veinticinco metros de fondo, de figura regular, y las colindancias siguientes: al Sureste con Uso Común que constituye su frente, Al Noroeste con Lote Doscientos Cincuenta y Siete de nueva formación, al Noreste con el Lote Doscientos Ochenta y Uno de nueva formación y al Suroeste con Lote Doscientos Ochenta y Tres de nueva formación". Este lote tiene una **cuota de participación de 0.19494% (cero punto diecinueve mil cuatrocientos noventa y cuatro por ciento)**. -----

283.- "LOTE marcado con el número **DOSCIENTOS OCHENTA Y TRES** del Condominio denominado "MAHAL", constituido bajo el régimen de propiedad en condominio sobre el predio rústico marcado con el número catastral **DIEZ MIL OCHOCIENTOS SETENTA Y UNO**, ubicado en la **LOCALIDAD y MUNICIPIO de CONKAL, YUCATÁN**, con una superficie de **USO PRIVADO DE TERRENO DE DOSCIENTOS CINCUENTA METROS CUADRADOS** y una superficie **COMÚN DE TERRENO DE CIENTO CUARENTA Y CUATRO PUNTO DOCE METROS CUADRADOS**, que mide diez metros de frente por veinticinco metros de fondo, de figura regular, y las colindancias siguientes: al Sureste con Uso Común que constituye su frente, Al Noroeste con Lote Doscientos Cincuenta y Seis de nueva formación, al Noreste con el Lote Doscientos Ochenta y Dos de nueva formación y al Suroeste con Lote Doscientos Ochenta y Cuatro de nueva formación". Este lote tiene una **cuota de participación de 0.19494% (cero punto diecinueve mil cuatrocientos noventa y cuatro por ciento)**. -----

284.- "LOTE marcado con el número **DOSCIENTOS OCHENTA Y CUATRO** del Condominio denominado "MAHAL", constituido bajo el régimen de propiedad en condominio sobre el predio rústico marcado con el número catastral **DIEZ MIL OCHOCIENTOS SETENTA Y UNO**, ubicado en la **LOCALIDAD y MUNICIPIO de CONKAL, YUCATÁN**, con una superficie de **USO PRIVADO DE TERRENO DE DOSCIENTOS CINCUENTA METROS CUADRADOS** y una superficie **COMÚN DE TERRENO DE CIENTO CUARENTA Y CUATRO PUNTO DOCE METROS CUADRADOS**, que mide diez metros de frente por veinticinco metros de fondo, de figura regular, y las colindancias siguientes: al Sureste con Uso Común que constituye su frente, Al Noroeste con Lote Doscientos Cincuenta y Cinco de nueva formación, al Noreste con el Lote Doscientos Ochenta y Tres de nueva formación y al Suroeste con Lote Doscientos Ochenta y Cinco de nueva formación". Este lote tiene una **cuota de participación de 0.19494% (cero punto diecinueve mil cuatrocientos noventa y cuatro por ciento)**. -----

285.- "LOTE marcado con el número **DOSCIENTOS OCHENTA Y CINCO** del Condominio denominado "MAHAL", constituido bajo el régimen de propiedad en condominio sobre el predio rústico marcado con el número catastral **DIEZ MIL OCHOCIENTOS SETENTA Y UNO**, ubicado en la **LOCALIDAD y MUNICIPIO de CONKAL, YUCATÁN**, con una superficie de **USO PRIVADO DE TERRENO DE DOSCIENTOS CINCUENTA METROS CUADRADOS** y una superficie **COMÚN DE TERRENO DE CIENTO CUARENTA Y CUATRO PUNTO DOCE METROS CUADRADOS**, que mide diez metros de frente por veinticinco metros de fondo, de figura regular, y



las colindancias siguientes: al Sureste con Uso Común que constituye su frente, Al Noroeste con Lote Doscientos Cincuenta y Cuatro de nueva formación, al Noreste con el Lote Doscientos Ochenta y Cuatro de nueva formación y al Suroeste con Lote Doscientos Ochenta y Seis de nueva formación". Este lote tiene una cuota de participación de **0.19494%** (cero punto diecinueve mil cuatrocientos noventa y cuatro por ciento). -----

286.- "LOTE marcado con el número DOSCIENTOS OCHENTA Y SEIS del Condominio denominado "**MAHAL**", constituido bajo el régimen de propiedad en condominio sobre el predio rústico marcado con el número catastral **DIEZ MIL OCHOCIENTOS SETENTA Y UNO**, ubicado en la **LOCALIDAD y MUNICIPIO de CONKAL, YUCATÁN**, con una superficie de **USO PRIVADO DE TERRENO DE DOSCIENTOS CINCUENTA METROS CUADRADOS** y una superficie **COMÚN DE TERRENO DE CIENTO CUARENTA Y CUATRO PUNTO DOCE METROS CUADRADOS**, que mide diez metros de frente por veinticinco metros de fondo, de figura regular, y las colindancias siguientes: al Sureste con Uso Común que constituye su frente, Al Noroeste con Lote Doscientos Cincuenta y Tres de nueva formación, al Noreste con el Lote Doscientos Ochenta y Cinco de nueva formación y al Suroeste con Lote Doscientos Ochenta y Siete de nueva formación". Este lote tiene una cuota de participación de **0.19494%** (cero punto diecinueve mil cuatrocientos noventa y cuatro por ciento). -----

287.- "LOTE marcado con el número DOSCIENTOS OCHENTA Y SIETE del Condominio denominado "**MAHAL**", constituido bajo el régimen de propiedad en condominio sobre el predio rústico marcado con el número catastral **DIEZ MIL OCHOCIENTOS SETENTA Y UNO**, ubicado en la **LOCALIDAD y MUNICIPIO de CONKAL, YUCATÁN**, con una superficie de **USO PRIVADO DE TERRENO DE TRESCIENTOS METROS CUADRADOS** y una superficie **COMÚN DE TERRENO DE CIENTO SETENTA Y DOS PUNTO NOVENTA Y CINCO METROS CUADRADOS**, que mide doce metros de frente por veinticinco metros de fondo, de figura regular, y las colindancias siguientes: al Sureste con Uso Común que constituye su frente, Al Noroeste con Lote Doscientos Cincuenta y Dos de nueva formación, al Noreste con el Lote Doscientos Ochenta y Seis de nueva formación y al Suroeste con Lote Doscientos Ochenta y Ocho de nueva formación". Este lote tiene una cuota de participación de **0.23392%** (cero punto veintitrés mil trescientos noventa y dos por ciento). -----

288.- "LOTE marcado con el número DOSCIENTOS OCHENTA Y OCHO del Condominio denominado "**MAHAL**", constituido bajo el régimen de propiedad en condominio sobre el predio rústico marcado con el número catastral **DIEZ MIL OCHOCIENTOS SETENTA Y UNO**, ubicado en la **LOCALIDAD y MUNICIPIO de CONKAL, YUCATÁN**, con una superficie de **USO PRIVADO DE TERRENO DE TRESCIENTOS METROS CUADRADOS** y una superficie **COMÚN DE TERRENO DE CIENTO SETENTA Y DOS PUNTO NOVENTA Y CINCO METROS CUADRADOS**, que mide doce metros de frente por veinticinco metros de fondo, de figura regular, y las colindancias siguientes: al Sureste con Uso Común que constituye su frente, Al Noroeste con Lote Doscientos Cincuenta y Uno de nueva formación, al Noreste con el Lote Doscientos Ochenta y Siete de nueva formación y al Suroeste con Lote Doscientos Ochenta y Nueve de nueva formación". Este lote tiene una cuota de participación de **0.23392%** (cero punto veintitrés mil trescientos noventa y dos por ciento). -----


289.- "LOTE marcado con el número DOSCIENTOS OCHENTA Y NUEVE del Condominio denominado "**MAHAL**", constituido bajo el régimen de

propiedad en condominio sobre el predio rústico marcado con el número catastral **DIEZ MIL OCHOCIENTOS SETENTA Y UNO**, ubicado en la **LOCALIDAD y MUNICIPIO de CONKAL, YUCATÁN**, con una superficie de **USO PRIVADO DE TERRENO DE TRESCIENTOS TREINTA Y SEIS PUNTO CUARENTA Y SEIS METROS CUADRADOS** y una superficie **COMÚN DE TERRENO DE CIENTO NOVENTA Y TRES PUNTO NOVENTA Y SIETE METROS CUADRADOS**, que mide diez punto cero seis más cinco punto cincuenta metros de frente por veinticinco metros en su mayor fondo, de figura irregular, que se describe de la siguiente manera: partiendo del vértice del ángulo Sureste dirigiéndose hacia al Suroeste mide diez metros cero seis centímetros; de este punto dirigiéndose hacia al Oeste en línea curva hacia afuera mide cinco metros cincuenta centímetros, ambas medidas que constituyen su frente; de este punto dirigiéndose hacia al Noroeste mide veintiún metros cincuenta centímetros; de este punto dirigiéndose hacia al Noreste mide trece metros cincuenta y seis centímetros y de este punto dirigiéndose hacia al Sureste hasta llegar al punto de partida, cerrando el perímetro que se describe mide veinticinco metros y las colindancias siguientes: al Sureste con Uso Común que constituye su frente, Al Noroeste con Lote Doscientos Cincuenta de nueva formación, al Noreste con el Lote Doscientos Ochenta y Ocho de nueva formación y al Suroeste con Uso Común". Este lote tiene una cuota de participación de **0.26235%** (cero punto veintiséis mil doscientos treinta y cinco por ciento). -----

290.- "LOTE marcado con el número DOSCIENTOS NOVENTA del Condominio denominado **"MAHAL"**, constituido bajo el régimen de propiedad en condominio sobre el predio rústico marcado con el número catastral **DIEZ MIL OCHOCIENTOS SETENTA Y UNO**, ubicado en la **LOCALIDAD y MUNICIPIO de CONKAL, YUCATÁN**, con una superficie de **USO PRIVADO DE TERRENO DE DOSCIENTOS SETENTA Y OCHO PUNTO CERO OCHO METROS CUADRADOS** y una superficie **COMÚN DE TERRENO DE CIENTO SESENTA PUNTO TREINTA Y UN METROS CUADRADOS**, que mide diez metros de frente por veintisiete punto ochenta y un metros de fondo, de figura regular, y las colindancias siguientes: al Noreste con Uso Común que constituye su frente, Al Suroeste con Camino de Acceso, al Sureste con el Lote Doscientos Noventa y Uno de nueva formación y al Noroeste con Área de Vialidad número seis, de nueva formación". Este lote tiene una cuota de participación de **0.21683%** (cero punto veintiún mil seiscientos ochenta y tres por ciento). -----

291.- "LOTE marcado con el número DOSCIENTOS NOVENTA Y UNO del Condominio denominado **"MAHAL"**, constituido bajo el régimen de propiedad en condominio sobre el predio rústico marcado con el número catastral **DIEZ MIL OCHOCIENTOS SETENTA Y UNO**, ubicado en la **LOCALIDAD y MUNICIPIO de CONKAL, YUCATÁN**, con una superficie de **USO PRIVADO DE TERRENO DE DOSCIENTOS SETENTA Y OCHO PUNTO CERO NUEVE METROS CUADRADOS** y una superficie **COMÚN DE TERRENO DE CIENTO SESENTA PUNTO TREINTA Y DOS METROS CUADRADOS**, que mide diez metros de frente por veintisiete punto ochenta y un metros de fondo, de figura regular, y las colindancias siguientes: al Noreste con Uso Común que constituye su frente, Al Suroeste con Camino de Acceso, al Sureste con el Lote Doscientos Noventa y Dos de nueva formación y al Noroeste con Lote Doscientos Noventa, de nueva formación". Este lote tiene una cuota de participación de **0.21684%** (cero punto veintiún mil seiscientos ochenta y cuatro por ciento). -----

292.- "LOTE marcado con el número DOSCIENTOS NOVENTA Y DOS del



Condominio denominado **"MAHAL"**, constituido bajo el régimen de propiedad en condominio sobre el predio rústico marcado con el número catastral **DIEZ MIL OCHOCIENTOS SETENTA Y UNO**, ubicado en la **LOCALIDAD y MUNICIPIO de CONKAL, YUCATÁN**, con una superficie de **USO PRIVADO DE TERRENO DE TRESCIENTOS TREINTA Y TRES PUNTO SETENTA Y TRES METROS CUADRADOS** y una superficie **COMÚN DE TERRENO DE CIENTO NOVENTA Y DOS PUNTO TREINTA Y NUEVE METROS CUADRADOS**, que mide doce metros de frente por veintisiete punto ochenta y un metros de fondo, de figura regular, y las colindancias siguientes: al Noreste con Uso Común que constituye su frente, Al Suroeste con Camino de Acceso, al Sureste con el Lote Doscientos Noventa y Tres de nueva formación y al Noroeste con Lote Doscientos Noventa y Uno, de nueva formación". Este lote tiene una **cuota de participación de 0.26022% (cero punto veintiséis mil veintidós por ciento)**. -----

293.- "LOTE marcado con el número DOSCIENTOS NOVENTA Y TRES del Condominio denominado **"MAHAL"**, constituido bajo el régimen de propiedad en condominio sobre el predio rústico marcado con el número catastral **DIEZ MIL OCHOCIENTOS SETENTA Y UNO**, ubicado en la **LOCALIDAD y MUNICIPIO de CONKAL, YUCATÁN**, con una superficie de **USO PRIVADO DE TERRENO DE TRESCIENTOS TREINTA Y TRES PUNTO SETENTA Y CINCO METROS CUADRADOS** y una superficie **COMÚN DE TERRENO DE CIENTO NOVENTA Y DOS PUNTO CUARENTA METROS CUADRADOS**, que mide doce metros de frente por veintisiete punto ochenta y un metros de fondo, de figura regular, y las colindancias siguientes: al Noreste con Uso Común que constituye su frente, Al Suroeste con Camino de Acceso, al Sureste con el Lote Doscientos Noventa y Cuatro de nueva formación y al Noroeste con Lote Doscientos Noventa y Dos, de nueva formación". Este lote tiene una **cuota de participación de 0.26024% (cero punto veintiséis mil veinticuatro por ciento)**. -----

294.- "LOTE marcado con el número DOSCIENTOS NOVENTA Y CUATRO del Condominio denominado **"MAHAL"**, constituido bajo el régimen de propiedad en condominio sobre el predio rústico marcado con el número catastral **DIEZ MIL OCHOCIENTOS SETENTA Y UNO**, ubicado en la **LOCALIDAD y MUNICIPIO de CONKAL, YUCATÁN**, con una superficie de **USO PRIVADO DE TERRENO DE TRESCIENTOS TREINTA Y TRES PUNTO SETENTA Y SIETE METROS CUADRADOS** y una superficie **COMÚN DE TERRENO DE CIENTO NOVENTA Y DOS PUNTO CUARENTA Y UN METROS CUADRADOS**, que mide doce metros de frente por veintisiete punto ochenta y dos metros en su mayor, de figura irregular, que se describe de la siguiente manera: Partiendo del vértice del ángulo Noreste dirigiéndose hacia al Sureste mide doce metros, que constituye su frente; de este punto dirigiéndose hacia al Suroeste mide veintisiete metros ochenta y dos centímetros; de este punto dirigiéndose hacia al Noroeste mide doce metros y de este punto dirigiéndose hacia al Noreste hasta llegar al punto de partida, cerrando el perímetro que se describe mide veintisiete metros ochenta y un centímetros y las colindancias siguientes: al Noreste con Uso Común, que constituye su frente, Al Suroeste con Camino de Acceso, al Sureste con el Lote Doscientos Noventa y Cinco de nueva formación y al Noroeste con Lote Doscientos Noventa y Tres, de nueva formación". Este lote tiene una **cuota de participación de 0.26025% (cero punto veintiséis mil veinticinco por ciento)**. -----

295.- "LOTE marcado con el número DOSCIENTOS NOVENTA Y CINCO del Condominio denominado **"MAHAL"**, constituido bajo el régimen de

propiedad en condominio sobre el predio rústico marcado con el número catastral **DIEZ MIL OCHOCIENTOS SETENTA Y UNO**, ubicado en la **LOCALIDAD y MUNICIPIO de CONKAL, YUCATÁN**, con una superficie de **USO PRIVADO DE TERRENO DE TRESCIENTOS CINCUENTA Y OCHO PUNTO SESENTA Y SIETE METROS CUADRADOS** y una superficie **COMÚN DE TERRENO DE DOSCIENTOS SEIS PUNTO SETENTA Y SIETE METROS CUADRADOS**, que mide once metros de frente por veintiocho punto cero siete metros en su mayor fondo, de figura irregular, que se describe de la siguiente manera: Partiendo del vértice del ángulo Noreste dirigiéndose hacia al Sureste mide once metros, que constituye su frente; de este punto dirigiéndose hacia al Suroeste mide veintiocho metros cero siete centímetros; de este punto dirigiéndose hacia al Noroeste mide catorce metros setenta y nueve centímetros y de este punto dirigiéndose hacia al Noreste hasta llegar al punto de partida, cerrando el perímetro que se describe mide veintisiete metros ochenta y dos centímetros y las colindancias siguientes: al Noreste con Uso Común que constituye su frente, Al Suroeste con Camino de Acceso, al Sureste con el Lote Doscientos Noventa y Seis de nueva formación y al Noroeste con Lote Doscientos Noventa y Cuatro, de nueva formación". Este lote tiene una **cuota de participación de 0.27967% (cero punto veintisiete mil novecientos sesenta y siete por ciento)**. -----

296.- "LOTE marcado con el número DOSCIENTOS NOVENTA Y SEIS del Condominio denominado **"MAHAL"**, constituido bajo el régimen de propiedad en condominio sobre el predio rústico marcado con el número catastral **DIEZ MIL OCHOCIENTOS SETENTA Y UNO**, ubicado en la **LOCALIDAD y MUNICIPIO de CONKAL, YUCATÁN**, con una superficie de **USO PRIVADO DE TERRENO DE CUATROCIENTOS TREINTA Y CUATRO PUNTO DOCE METROS CUADRADOS** y una superficie **COMÚN DE TERRENO DE DOSCIENTOS CINCUENTA PUNTO VEINTISIETE METROS CUADRADOS**, que mide once metros de frente treinta punto setenta y un metros en su mayor fondo, de figura irregular, que se describe de la siguiente manera: partiendo del vértice del ángulo Noreste dirigiéndose hacia al Sureste mide once metros, que constituye su frente; de este punto dirigiéndose hacia al Suroeste mide treinta metros setenta y un centímetros; de este punto dirigiéndose hacia al Noroeste mide veinte metros veintiún centímetros y de este punto dirigiéndose hacia al Noreste hasta llegar al punto de partida, cerrando el perímetro que se describe mide veintiocho metros cero siete centímetros y las colindancias siguientes: al Noreste con Uso Común que constituye su frente, Al Suroeste con Camino de Acceso, al Sureste con el Lote Doscientos Noventa y Siete de nueva formación y al Noroeste con Lote Doscientos Noventa y Cinco, de nueva formación". Este lote tiene una **cuota de participación de 0.33850% (cero punto treinta y tres mil ochocientos cincuenta por ciento)**. -----

297.- "LOTE marcado con el número DOSCIENTOS NOVENTA Y SIETE del Condominio denominado **"MAHAL"**, constituido bajo el régimen de propiedad en condominio sobre el predio rústico marcado con el número catastral **DIEZ MIL OCHOCIENTOS SETENTA Y UNO**, ubicado en la **LOCALIDAD y MUNICIPIO de CONKAL, YUCATÁN**, con una superficie de **USO PRIVADO DE TERRENO DE QUINIENTOS OCHENTA Y OCHO PUNTO DIECISIETE METROS CUADRADOS** y una superficie **COMÚN DE TERRENO DE TRESCIENTOS TREINTA Y NUEVE PUNTO CERO SIETE METROS CUADRADOS**, que mide siete punto cero dos más tres punto cincuenta y un metros de frente por cuarenta y cuatro punto cero cuatro metros en su mayor

fondo, de figura irregular, que se describe de la siguiente manera: partiendo del vértice del ángulo Noreste dirigiéndose hacia al Sureste mide siete metros cero dos metros; de este punto dirigiéndose siempre hacia al Sureste en línea curva hacia adentro mide tres metros cincuenta y un centímetros, estas dos medidas constituyen su frente; de este punto dirigiéndose hacia al Sur mide cuarenta y cuatro metros cero cuatro centímetros; de este punto dirigiéndose hacia al Noroeste mide treinta metros setenta y nueve centímetros y de este punto dirigiéndose hacia al Noreste hasta llegar al punto de partida, cerrando el perímetro que se describe mide treinta metros setenta y un centímetros y las colindancias siguientes: al Noreste con Uso Común que constituye su frente, Al Suroeste con Camino de Acceso, al Sureste con el Lote Trescientos Treinta de nueva formación y al Noroeste con Lote Doscientos Noventa y Seis nueva formación". Este lote tiene una **cuota de participación de 0.45862% (cero punto cuarenta y cinco mil ochocientos sesenta y dos por ciento)**. -----

298.- "LOTE marcado con el número DOSCIENTOS NOVENTA Y OCHO del Condominio denominado "MAHAL", constituido bajo el régimen de propiedad en condominio sobre el predio rústico marcado con el número catastral **DIEZ MIL OCHOCIENTOS SETENTA Y UNO**, ubicado en la **LOCALIDAD y MUNICIPIO de CONKAL, YUCATÁN**, con una superficie de **USO PRIVADO DE TERRENO DE DOSCIENTOS NOVENTA Y NUEVE PUNTO VEINTICINCO METROS CUADRADOS** y una superficie **COMÚN DE TERRENO DE CIENTO SETENTA Y DOS PUNTO CINCUENTA Y UN METROS CUADRADOS**, que mide ocho punto cincuenta y siete más cinco punto cincuenta metros de frente por veinticinco metros en su mayor fondo, de figura irregular, que se describe de la siguiente manera: partiendo del vértice del ángulo Suroeste dirigiéndose hacia al Noroeste mide ocho metros cincuenta y siete centímetros; de este punto dirigiéndose hacia al Norte en línea curva hacia afuera mide cinco punto cincuenta metros, ambas medidas que constituyen su frente; de este punto dirigiéndose hacia al Noreste mide veintiún metros cincuenta centímetros; de este punto dirigiéndose hacia al Sureste mide doce metros cero siete centímetros y de este punto dirigiéndose hacia al Suroeste hasta llegar al punto de partida, cerrando el perímetro que se describe mide veinticinco metros y las colindancias siguientes: al Suroeste con Uso Común que constituye su frente, Al Noreste con Lote Trescientos Siete de nueva formación, al Sureste con el Lote Doscientos Noventa y Nueve de nueva formación y al Noroeste con Uso Común". Este lote tiene una **cuota de participación de 0.23334% (cero punto veintitrés mil trescientos treinta y cuatro por ciento)**. -----

299.- "LOTE marcado con el número DOSCIENTOS NOVENTA Y NUEVE del Condominio denominado "MAHAL", constituido bajo el régimen de propiedad en condominio sobre el predio rústico marcado con el número catastral **DIEZ MIL OCHOCIENTOS SETENTA Y UNO**, ubicado en la **LOCALIDAD y MUNICIPIO de CONKAL, YUCATÁN**, con una superficie de **USO PRIVADO DE TERRENO DE DOSCIENTOS METROS CUADRADOS** y una superficie **COMÚN DE TERRENO DE CIENTO QUINCE PUNTO TREINTA METROS CUADRADOS**, que mide ocho metros de frente por veinticinco metros de fondo, de figura regular, y las colindancias siguientes: al Suroeste con Uso Común que constituye su frente, Al Noreste con Lote Trescientos Seis de nueva formación, al Sureste con el Lote Trescientos de nueva formación y al Noroeste con Lote Doscientos Noventa y Ocho nueva formación". Este lote tiene una **cuota de participación de 0.15595% (cero punto quince mil quinientos noventa y cinco por ciento)**. -----

300.- "LOTE marcado con el número TRESCIENTOS del Condominio denominado "MAHAL", constituido bajo el régimen de propiedad en condominio sobre el predio rústico marcado con el número catastral DIEZ MIL OCHOCIENTOS SETENTA Y UNO, ubicado en la LOCALIDAD y MUNICIPIO de CONKAL, YUCATÁN, con una superficie de USO PRIVADO DE TERRENO DE DOSCIENTOS METROS CUADRADOS y una superficie COMUN DE TERRENO DE CIENTO QUINCE PUNTO TREINTA METROS CUADRADOS, que mide ocho metros de frente por veinticinco metros de fondo, de figura regular y las colindancias siguientes: al Suroeste, con uso común, que constituye su frente; al Noreste, con lote trescientos cinco, de nueva formación; al Noroeste, con lote doscientos noventa y nueve, de nueva formación y al Sureste, con lote trescientos uno, de nueva formación". Este lote tiene una cuota de participación de 0.15595% (cero punto quince mil quinientos noventa y cinco por ciento). -----

301.- "LOTE marcado con el número TRESCIENTOS UNO del Condominio denominado "MAHAL", constituido bajo el régimen de propiedad en condominio sobre el predio rústico marcado con el número catastral DIEZ MIL OCHOCIENTOS SETENTA Y UNO, ubicado en la LOCALIDAD y MUNICIPIO de CONKAL, YUCATÁN, con una superficie de USO PRIVADO DE TERRENO DE DOSCIENTOS METROS CUADRADOS y una superficie COMÚN DE TERRENO DE CIENTO QUINCE PUNTO TREINTA METROS CUADRADOS, que mide ocho metros de frente por veinticinco metros de fondo, de figura regular y las colindancias siguientes: al Suroeste, con uso común, que constituye su frente; al Noreste, con lote trescientos cuatro, de nueva formación; al Noroeste, con lote trescientos, de nueva formación y al Sureste, con lote trescientos dos, de nueva formación". Este lote tiene una cuota de participación de 0.15595% (cero punto quince mil quinientos noventa y cinco por ciento). -----

302.- "LOTE marcado con el número TRESCIENTOS DOS del Condominio denominado "MAHAL", constituido bajo el régimen de propiedad en condominio sobre el predio rústico marcado con el número catastral DIEZ MIL OCHOCIENTOS SETENTA Y UNO, ubicado en la LOCALIDAD y MUNICIPIO de CONKAL, YUCATÁN, con una superficie de USO PRIVADO DE TERRENO DE DOSCIENTOS SETENTA Y NUEVE PUNTO CERO TRES METROS CUADRADOS y una superficie COMÚN DE TERRENO DE CIENTO SESENTA PUNTO OCHENTA Y SEIS METROS CUADRADOS, que mide siete punto cuarenta y ocho más cinco punto treinta y nueve metros de frente por veinticinco metros en su mayor fondo, de figura irregular que se describe como sigue: partiendo del vértice del ángulo Suroeste del predio, en línea curva hacia afuera con dirección al Oeste, mide cinco metros treinta y nueve centímetros; de aquí al Noroeste, mide siete metros cuarenta y ocho centímetros, ambas medidas que constituyen su frente; de aquí al Noreste, mide veinticinco metros; de aquí al Sureste, mide once metros sesenta y cinco centímetros y de aquí al Suroeste hasta llegar al punto de partida, cerrando el perímetro que se describe, mide veintiún metros sesenta y dos centímetros y las colindancias siguientes: al Suroeste, con uso común que constituye su frente; al Noreste, con lote trescientos tres, de nueva formación; al Sureste, con uso común y al Noroeste, con lote trescientos uno, de nueva formación". Este lote tiene una cuota de participación de 0.21757% (cero punto veintiún mil setecientos cincuenta y siete por ciento). -----

303.- "LOTE marcado con el número TRESCIENTOS TRES del Condominio denominado "MAHAL", constituido bajo el régimen de

propiedad en condominio sobre el predio rústico marcado con el número catastral **DIEZ MIL OCHOCIENTOS SETENTA Y UNO**, ubicado en la **LOCALIDAD y MUNICIPIO de CONKAL, YUCATÁN**, con una superficie de **USO PRIVADO DE TERRENO DE DOSCIENTOS NOVENTA Y SIETE PUNTO NOVENTA Y CINCO METROS CUADRADOS** y una superficie **COMÚN DE TERRENO DE CIENTO SETENTA Y UNO PUNTO SETENTA Y SEIS METROS CUADRADOS**, que mide ocho punto setenta y nueve más cinco punto sesenta y un metros de frente por veinticinco metros en su mayor fondo, de figura irregular que se describe como sigue: partiendo del vértice del ángulo Noreste del predio y dirigiéndose hacia el Sureste, mide ocho metros setenta y nueve centímetros; de aquí al Sur en línea curva hacia afuera mide cinco metros sesenta y un centímetros, ambas medidas constituyen su frente, de aquí al Suroeste, mide veintiún metros cuarenta centímetros; de aquí al Noroeste, mide once metros sesenta y cinco centímetros y de aquí al Noreste hasta llegar al punto de partida, cerrando el perímetro que se describe, mide veinticinco metros y las colindancias siguientes: al Noreste, con uso común que constituye su frente; al Suroeste, con lote trescientos dos, de nueva formación; al Sureste, con uso común y al Noroeste, con lote trescientos cuatro, de nueva formación ". Este lote tiene una **cuota de participación de 0.23232% (cero punto veintitrés mil doscientos treinta y dos por ciento)**. -----

304.- "LOTE marcado con el número **TRESCIENTOS CUATRO** del Condominio denominado **"MAHAL"**, constituido bajo el régimen de propiedad en condominio sobre el predio rústico marcado con el número catastral **DIEZ MIL OCHOCIENTOS SETENTA Y UNO**, ubicado en la **LOCALIDAD y MUNICIPIO de CONKAL, YUCATÁN**, con una superficie de **USO PRIVADO DE TERRENO DE DOSCIENTOS METROS CUADRADOS** y una superficie **COMÚN DE TERRENO DE CIENTO QUINCE PUNTO TREINTA METROS CUADRADOS**, que mide ocho metros de frente por veinticinco metros de fondo, de figura regular y las colindancias siguientes: al Noreste, con uso común que constituye su frente; al Suroeste, con lote trescientos uno, de nueva formación; al Sureste, con lote trescientos tres, de nueva formación y al Noroeste, con lote trescientos cinco, de nueva formación". Este lote tiene una **cuota de participación de 0.15595% (cero punto quince mil quinientos noventa y cinco por ciento)**. -----

305.- "LOTE marcado con el número **TRESCIENTOS CINCO** del Condominio denominado **"MAHAL"**, constituido bajo el régimen de propiedad en condominio sobre el predio rústico marcado con el número catastral **DIEZ MIL OCHOCIENTOS SETENTA Y UNO**, ubicado en la **LOCALIDAD y MUNICIPIO de CONKAL, YUCATÁN**, con una superficie de **USO PRIVADO DE TERRENO DE DOSCIENTOS METROS CUADRADOS** y una superficie **COMÚN DE TERRENO DE CIENTO QUINCE PUNTO TREINTA METROS CUADRADOS**, que mide ocho metros de frente por veinticinco metros de fondo, de figura regular y las colindancias siguientes: al Noreste, con uso común. que constituye su frente; al Suroeste, con lote trescientos, de nueva formación; al Sureste, con lote trescientos cuatro, de nueva formación y al Noroeste, con lote trescientos seis, de nueva formación". Este lote tiene una **cuota de participación de 0.15595% (cero punto quince mil quinientos noventa y cinco por ciento)**. -----

306.- "LOTE marcado con el número **TRESCIENTOS SEIS** del Condominio denominado **"MAHAL"**, constituido bajo el régimen de propiedad en condominio sobre el predio rústico marcado con el número catastral **DIEZ MIL OCHOCIENTOS SETENTA Y UNO**, ubicado en la **LOCALIDAD y**

MUNICIPIO de CONKAL, YUCATÁN, con una superficie de USO PRIVADO DE TERRENO DE DOSCIENTOS METROS CUADRADOS y una superficie COMÚN DE TERRENO DE CIENTO QUINCE PUNTO TREINTA METROS CUADRADOS, que mide ocho metros de frente por veinticinco metros de fondo, de figura regular y las colindancias siguientes: al Noreste, con uso común que constituye su frente; al Suroeste, con lote doscientos noventa y nueve, de nueva formación; al Sureste, con lote trescientos cinco, de nueva formación y al Noroeste, con lote trescientos siete, de nueva formación". Este lote tiene una cuota de participación de 0.15595% (cero punto quince mil quinientos noventa y cinco por ciento). -----

307.- "LOTE marcado con el número TRESCIENTOS SIETE del Condominio denominado "MAHAL", constituido bajo el régimen de propiedad en condominio sobre el predio rústico marcado con el número catastral DIEZ MIL OCHOCIENTOS SETENTA Y UNO, ubicado en la LOCALIDAD y MUNICIPIO de CONKAL, YUCATÁN, con una superficie de USO PRIVADO DE TERRENO DE DOSCIENTOS NOVENTA Y NUEVE PUNTO VEINTICINCO METROS CUADRADOS y una superficie COMÚN DE TERRENO DE CIENTO SETENTA Y DOS PUNTO CINCUENTA Y UN METROS CUADRADOS, que mide cinco punto cincuenta metros más ocho punto cincuenta y siete metros de frente por veinticinco metros en su mayor fondo, de figura irregular que se describe como sigue: partiendo del vértice del ángulo Noreste del predio hacia el Este en línea curva hacia afuera mide cinco metros cincuenta centímetros; de aquí al Sureste, mide ocho metros cincuenta y siete centímetros, ambas medidas que constituyen su frente; de aquí al Suroeste, mide veinticinco metros; de aquí al Noroeste, mide doce metros cero siete centímetros y de aquí al Noreste hasta llegar al punto de partida, cerrando el perímetro que se describe, mide veintiún metros cincuenta centímetros y las colindancias siguientes: al Noreste, con uso común que constituye su frente; al Noreste, con uso común que constituye su frente, al Suroeste, con el lote Doscientos Noventa y Ocho, de nueva formación, al Noroeste, con uso común y al Sureste con Lote Trescientos Seis de nueva formación". Este lote tiene una cuota de participación de 0.23334% (cero punto veintitrés mil trescientos treinta y cuatro por ciento). -----

308.- "LOTE marcado con el número TRESCIENTOS OCHO del Condominio denominado "MAHAL", constituido bajo el régimen de propiedad en condominio sobre el predio rústico marcado con el número catastral DIEZ MIL OCHOCIENTOS SETENTA Y UNO, ubicado en la LOCALIDAD y MUNICIPIO de CONKAL, YUCATÁN, con una superficie de USO PRIVADO DE TERRENO DE DOSCIENTOS NOVENTA Y OCHO PUNTO SESENTA Y SIETE METROS CUADRADOS y una superficie COMÚN DE TERRENO DE CIENTO SETENTA Y DOS PUNTO DIECIOCHO METROS CUADRADOS, que mide ocho punto cincuenta y cinco metros más cinco punto cincuenta metros de frente por veinticinco metros en su mayor fondo, de figura irregular que se describe como sigue: partiendo del vértice del ángulo Suroeste del predio y dirigiéndose hacia el Noroeste, mide ocho metros cincuenta y cinco centímetros; de aquí al Norte en línea curva hacia afuera mide cinco metros cincuenta centímetros, estas dos medidas constituyen su frente; de aquí al Noreste, mide veintiún metros cincuenta centímetros; de aquí al Sureste, mide doce metros cero cinco centímetros y de aquí al Suroeste hasta llegar al punto de partida, cerrando el perímetro que se describe, mide veinticinco metros y las colindancias siguientes: al Suroeste, con uso común que constituye su frente; al Noreste, con lote

trescientos diecisiete, de nueva formación; al Sureste, con lote trescientos nueve, de nueva formación y al Noroeste, con uso común". Este lote tiene una cuota de participación de 0.23288% (cero punto veintitrés mil doscientos ochenta y ocho por ciento). -----

309.- "LOTE marcado con el número TRESCIENTOS NUEVE del Condominio denominado "MAHAL", constituido bajo el régimen de propiedad en condominio sobre el predio rústico marcado con el número catastral DIEZ MIL OCHOCIENTOS SETENTA Y UNO, ubicado en la LOCALIDAD y MUNICIPIO de CONKAL, YUCATÁN, con una superficie de USO PRIVADO DE TERRENO DE DOSCIENTOS VEINTICINCO METROS CUADRADOS y una superficie COMÚN DE TERRENO DE CIENTO VEINTINUEVE PUNTO SETENTA Y UN METROS CUADRADOS, que mide nueve metros de frente por veinticinco metros de fondo, de figura regular y las colindancias siguientes: al Suroeste, con uso común, que constituye su frente; al Noreste, con lote trescientos dieciséis, de nueva formación; al Noroeste, con lote trescientos ocho, de nueva formación y al Sureste, con lote trescientos diez, de nueva formación". Este lote tiene una cuota de participación de 0.17544% (cero punto diecisiete mil quinientos cuarenta y cuatro por ciento). -----

310.- "LOTE marcado con el número TRESCIENTOS DIEZ del Condominio denominado "MAHAL", constituido bajo el régimen de propiedad en condominio sobre el predio rústico marcado con el número catastral DIEZ MIL OCHOCIENTOS SETENTA Y UNO, ubicado en la LOCALIDAD y MUNICIPIO de CONKAL, YUCATÁN, con una superficie de USO PRIVADO DE TERRENO DE DOSCIENTOS VEINTICINCO METROS CUADRADOS y una superficie COMÚN DE TERRENO DE CIENTO VEINTINUEVE PUNTO SETENTA Y UN METROS CUADRADOS, que mide nueve metros de frente por veinticinco metros de fondo, de figura regular y las colindancias siguientes: al Suroeste, con uso común, que constituye su frente; al Noreste, con lote trescientos quince, de nueva formación; al Noroeste, con lote trescientos nueve, de nueva formación y al Sureste, con lote trescientos once, de nueva formación". Este lote tiene una cuota de participación de 0.17544% (cero punto diecisiete mil quinientos cuarenta y cuatro por ciento). -----


311.- "LOTE marcado con el número TRESCIENTOS ONCE del Condominio denominado "MAHAL", constituido bajo el régimen de propiedad en condominio sobre el predio rústico marcado con el número catastral DIEZ MIL OCHOCIENTOS SETENTA Y UNO, ubicado en la LOCALIDAD y MUNICIPIO de CONKAL, YUCATÁN, con una superficie de USO PRIVADO DE TERRENO DE DOSCIENTOS VEINTICINCO METROS CUADRADOS y una superficie COMÚN DE TERRENO DE CIENTO VEINTINUEVE PUNTO SETENTA Y UN METROS CUADRADOS, que mide nueve metros de frente por veinticinco metros de fondo, de figura regular y las colindancias siguientes: al Suroeste, con uso común, que constituye su frente; al Noreste, con lote trescientos catorce, de nueva formación; al Noroeste, con lote trescientos diez, de nueva formación y al Sureste, con lote trescientos doce, de nueva formación". Este lote tiene una cuota de participación de 0.17544% (cero punto diecisiete mil quinientos cuarenta y cuatro por ciento). -----

312.- "LOTE marcado con el número TRESCIENTOS DOCE del Condominio denominado "MAHAL", constituido bajo el régimen de propiedad en condominio sobre el predio rústico marcado con el número catastral DIEZ MIL OCHOCIENTOS SETENTA Y UNO, ubicado en la

LOCALIDAD y MUNICIPIO de CONKAL, YUCATÁN, con una superficie de **USO PRIVADO DE TERRENO DE DOSCIENTOS SESENTA Y NUEVE PUNTO SETENTA Y SEIS METROS CUADRADOS** y una superficie **COMÚN DE TERRENO DE CIENTO CINCUENTA Y CINCO PUNTO CINCUENTA Y UN METROS CUADRADOS**, que mide cinco punto cuarenta metros más siete punto cero ocho metros de frente por veinticinco metros en su mayor fondo, de figura irregular que se describe como sigue: partiendo del vértice del ángulo Suroeste del predio, en línea curva hacia afuera con dirección al Oeste, mide cinco metros cuarenta centímetros; de aquí al Noroeste, mide siete metros cero ocho centímetros, ambas medidas que constituyen su frente; de aquí al Noreste, mide veinticinco metros; de aquí al Sureste, mide once metros veintiocho centímetros y de aquí al Suroeste hasta llegar al punto de partida, cerrando el perímetro que se describe, mide veintiún metros sesenta y dos centímetros y las colindancias siguientes: al Suroeste, con uso común que constituye su frente; al Noreste, con lote trescientos trece, de nueva formación; al Sureste, con uso común y al Noroeste, con lote trescientos once, de nueva formación". Este lote tiene una **cuota de participación de 0.21034% (cero punto veintiún mil treinta y cuatro por ciento)**. -----

313.- "LOTE marcado con el número TRESCIENTOS TRECE del Condominio denominado **"MAHAL"**, constituido bajo el régimen de propiedad en condominio sobre el predio rústico marcado con el número catastral **DIEZ MIL OCHOCIENTOS SETENTA Y UNO**, ubicado en la **LOCALIDAD y MUNICIPIO de CONKAL, YUCATÁN**, con una superficie de **USO PRIVADO DE TERRENO DE DOSCIENTOS OCHENTA Y OCHO PUNTO SESENTA Y NUEVE METROS CUADRADOS** y una superficie **COMÚN DE TERRENO DE CIENTO SESENTA Y SEIS PUNTO CUARENTA Y TRES METROS CUADRADOS**, que mide ocho punto cuarenta metros más cinco punto sesenta y dos metros de frente por veinticinco metros en su mayor fondo, de figura irregular que se describe como sigue: partiendo del vértice del ángulo Noreste del predio y dirigiéndose hacia el Sureste, mide ocho metros cuarenta centímetros; de aquí al Sur en línea curva hacia afuera mide cinco metros sesenta y dos centímetros, ambas medidas constituyen su frente, de aquí al Suroeste, mide veintiún metros cuarenta centímetros; de aquí al Noroeste, mide once metros veintiocho centímetros y de aquí al Noreste hasta llegar al punto de partida, cerrando el perímetro que se describe, mide veinticinco metros y las colindancias siguientes: al Noreste, con uso común que constituye su frente; al Suroeste, con lote trescientos doce, de nueva formación; al Sureste, con uso común y al Noroeste, con lote trescientos catorce, de nueva formación ". Este lote tiene una **cuota de participación de 0.22510% (cero punto veintidós mil quinientos diez por ciento)**. -----

314.- "LOTE marcado con el número TRESCIENTOS CATORCE del Condominio denominado **"MAHAL"**, constituido bajo el régimen de propiedad en condominio sobre el predio rústico marcado con el número catastral **DIEZ MIL OCHOCIENTOS SETENTA Y UNO**, ubicado en la **LOCALIDAD y MUNICIPIO de CONKAL, YUCATÁN**, con una superficie de **USO PRIVADO DE TERRENO DE DOSCIENTOS VEINTICINCO METROS CUADRADOS** y una superficie **COMÚN DE TERRENO DE CIENTO VEINTINUEVE PUNTO SETENTA Y UN METROS CUADRADOS**, que mide nueve metros de frente por veinticinco metros de fondo, de figura regular y las colindancias siguientes: al Noreste, con uso común, que constituye su frente; al Suroeste, con lote trescientos once, de nueva formación; al



Sureste, con lote trescientos trece, de nueva formación y al Noroeste, con lote trescientos quince, de nueva formación". Este lote tiene una **cuota de participación de 0.17544% (cero punto diecisiete mil quinientos cuarenta y cuatro por ciento)**. -----

315.- "LOTE marcado con el número TRESCIENTOS QUINCE del Condominio denominado **"MAHAL"**, constituido bajo el régimen de propiedad en condominio sobre el predio rústico marcado con el número catastral **DIEZ MIL OCHOCIENTOS SETENTA Y UNO**, ubicado en la **LOCALIDAD y MUNICIPIO de CONKAL, YUCATÁN**, con una superficie de **USO PRIVADO DE TERRENO DE DOSCIENTOS VEINTICINCO METROS CUADRADOS** y una superficie **COMÚN DE TERRENO DE CIENTO VEINTINUEVE PUNTO SETENTA Y UN METROS CUADRADOS**, que mide nueve metros de frente por veinticinco metros de fondo, de figura regular y las colindancias siguientes: al Noreste, con uso común. que constituye su frente; al Suroeste, con lote trescientos diez, de nueva formación; al Sureste, con lote trescientos catorce, de nueva formación y al Noroeste, con lote trescientos dieciséis, de nueva formación". Este lote tiene una **cuota de participación de 0.17544% (cero punto diecisiete mil quinientos cuarenta y cuatro por ciento)**. -----

316.- "LOTE marcado con el número TRESCIENTOS DIECISÉIS del Condominio denominado **"MAHAL"**, constituido bajo el régimen de propiedad en condominio sobre el predio rústico marcado con el número catastral **DIEZ MIL OCHOCIENTOS SETENTA Y UNO**, ubicado en la **LOCALIDAD y MUNICIPIO de CONKAL, YUCATÁN**, con una superficie de **USO PRIVADO DE TERRENO DE DOSCIENTOS VEINTICINCO METROS CUADRADOS** y una superficie **COMÚN DE TERRENO DE CIENTO VEINTINUEVE PUNTO SETENTA Y UN METROS CUADRADOS**, que mide nueve metros de frente por veinticinco metros de fondo, de figura regular y las colindancias siguientes: al Noreste, con uso común. que constituye su frente; al Suroeste, con lote trescientos nueve, de nueva formación; al Sureste, con lote trescientos quince, de nueva formación y al Noroeste, con lote trescientos diecisiete, de nueva formación". Este lote tiene una **cuota de participación de 0.17544% (cero punto diecisiete mil quinientos cuarenta y cuatro por ciento)**. -----

317.- "LOTE marcado con el número TRESCIENTOS DIECISIETE del Condominio denominado **"MAHAL"**, constituido bajo el régimen de propiedad en condominio sobre el predio rústico marcado con el número catastral **DIEZ MIL OCHOCIENTOS SETENTA Y UNO**, ubicado en la **LOCALIDAD y MUNICIPIO de CONKAL, YUCATÁN**, con una superficie de **USO PRIVADO DE TERRENO DE DOSCIENTOS NOVENTA Y OCHO PUNTO SESENTA Y SIETE METROS CUADRADOS** y una superficie **COMÚN DE TERRENO DE CIENTO SETENTA Y DOS PUNTO DIECIOCHO METROS CUADRADOS**, que mide ocho punto cincuenta y cinco más cinco punto cincuenta metros de frente por veinticinco metros en su mayor fondo, de figura irregular que se describe como sigue: partiendo del vértice del ángulo Noreste del predio hacia el Este en línea curva hacia afuera mide cinco metros cincuenta centímetros; de aquí al Sureste, mide ocho metros cincuenta y cinco centímetros, ambas medidas que constituyen su frente; de aquí al Suroeste, mide veinticinco metros; de aquí al Noroeste, mide doce metros cero cinco centímetros y de aquí al Noreste hasta llegar al punto de partida, cerrando el perímetro que se describe, mide veintiún metros cincuenta centímetros y las colindancias siguientes: al Noreste, con uso común que constituye su frente; al Suroeste, con lote trescientos ocho, de

nueva formación; al Noroeste, con uso común y al Sureste, con lote trescientos dieciséis, de nueva formación". Este lote tiene una **cuota de participación de 0.23288% (cero punto veintitrés mil doscientos ochenta y ocho por ciento)**. -----

318.- "LOTE marcado con el número TRESCIENTOS DIECIOCHO del Condominio denominado "MAHAL", constituido bajo el régimen de propiedad en condominio sobre el predio rústico marcado con el número catastral DIEZ MIL OCHOCIENTOS SETENTA Y UNO, ubicado en la LOCALIDAD y MUNICIPIO de CONKAL, YUCATÁN, con una superficie de USO PRIVADO DE TERRENO DE DOSCIENTOS CINCUENTA Y OCHO PUNTO CINCUENTA Y SEIS METROS CUADRADOS y una superficie COMÚN DE TERRENO DE CIENTO CUARENTA Y NUEVE PUNTO CERO SEIS METROS CUADRADOS, que mide seis punto noventa y cinco más cinco punto cincuenta metros de frente por veinticinco metros en su mayor fondo, de figura irregular que se describe como sigue: partiendo del vértice del ángulo Suroeste del predio y dirigiéndose hacia el Noroeste, mide seis metros noventa y cinco centímetros; de aquí al Norte en línea curva hacia afuera mide cinco metros cincuenta centímetros, ambas medidas constituyen su frente; de aquí al Noreste, mide veintiún metros cincuenta centímetros; de aquí al Sureste, mide diez metros cuarenta y cinco centímetros y de aquí al Suroeste hasta llegar al punto de partida, cerrando el perímetro que se describe, mide veinticinco metros y las colindancias siguientes: al Suroeste, con uso común que constituye su frente; al Noreste, con lote trescientos veintinueve, de nueva formación; al Sureste, con lote trescientos diecinueve, de nueva formación y al Noroeste, con uso común". Este lote tiene una **cuota de participación de 0.20161% (cero punto veinte mil ciento sesenta y uno por ciento). -----**

319.- "LOTE marcado con el número TRESCIENTOS DIECINUEVE del Condominio denominado "MAHAL", constituido bajo el régimen de propiedad en condominio sobre el predio rústico marcado con el número catastral DIEZ MIL OCHOCIENTOS SETENTA Y UNO, ubicado en la LOCALIDAD y MUNICIPIO de CONKAL, YUCATÁN, con una superficie de USO PRIVADO DE TERRENO DE DOSCIENTOS METROS CUADRADOS y una superficie COMÚN DE TERRENO DE CIENTO QUINCE PUNTO TREINTA METROS CUADRADOS, que mide ocho metros de frente por veinticinco metros de fondo, de figura regular y las colindancias siguientes: al Suroeste, con uso común, que constituye su frente; al Noreste, con lote trescientos veintiocho, de nueva formación; al Sureste, con lote trescientos veinte, de nueva formación y al Noroeste, con lote trescientos dieciocho, de nueva formación". Este lote tiene una **cuota de participación de 0.15595% (cero punto quince mil quinientos noventa y cinco por ciento). -----**

320.- "LOTE marcado con el número TRESCIENTOS VEINTE del Condominio denominado "MAHAL", constituido bajo el régimen de propiedad en condominio sobre el predio rústico marcado con el número catastral DIEZ MIL OCHOCIENTOS SETENTA Y UNO, ubicado en la LOCALIDAD y MUNICIPIO de CONKAL, YUCATÁN, con una superficie de USO PRIVADO DE TERRENO DE DOSCIENTOS METROS CUADRADOS y una superficie COMÚN DE TERRENO DE CIENTO QUINCE PUNTO TREINTA METROS CUADRADOS, que mide ocho metros de frente por veinticinco metros de fondo, de figura regular y las colindancias siguientes: al Suroeste, con uso común, que constituye su frente; al Noreste, con lote trescientos veintisiete, de nueva formación; al Noroeste, con lote trescientos diecinueve, de nueva formación y al Sureste, con lote trescientos veintiuno,

de nueva formación". Este lote tiene una cuota de participación de **0.15595% (cero punto quince mil quinientos noventa y cinco por ciento)**.

321.- "LOTE marcado con el número TRESCIENTOS VEINTIUNO del Condominio denominado **"MAHAL"**, constituido bajo el régimen de propiedad en condominio sobre el predio rústico marcado con el número catastral **DIEZ MIL OCHOCIENTOS SETENTA Y UNO**, ubicado en la **LOCALIDAD y MUNICIPIO de CONKAL, YUCATÁN**, con una superficie de **USO PRIVADO DE TERRENO DE DOSCIENTOS METROS CUADRADOS** y una superficie **COMÚN DE TERRENO DE CIENTO QUINCE PUNTO TREINTA METROS CUADRADOS**, que mide ocho metros de frente por veinticinco metros de fondo, de figura regular y las colindancias siguientes: al Suroeste, con uso común, que constituye su frente; al Noreste, con lote trescientos veintiséis, de nueva formación; al Noroeste, con lote trescientos veinte, de nueva formación y al Sureste, con lote trescientos veintidós, de nueva formación". Este lote tiene una cuota de participación de **0.15595% (cero punto quince mil quinientos noventa y cinco por ciento)**. -----

322.- "LOTE marcado con el número TRESCIENTOS VEINTIDÓS del Condominio denominado **"MAHAL"**, constituido bajo el régimen de propiedad en condominio sobre el predio rústico marcado con el número catastral **DIEZ MIL OCHOCIENTOS SETENTA Y UNO**, ubicado en la **LOCALIDAD y MUNICIPIO de CONKAL, YUCATÁN**, con una superficie de **USO PRIVADO DE TERRENO DE DOSCIENTOS METROS CUADRADOS** y una superficie **COMÚN DE TERRENO DE CIENTO QUINCE PUNTO TREINTA METROS CUADRADOS**, que mide ocho metros de frente por veinticinco metros de fondo, de figura regular y las colindancias siguientes: al Suroeste, con uso común, que constituye su frente; al Noreste, con lote trescientos veinticinco, de nueva formación; al Noroeste, con lote trescientos veintiuno, de nueva formación y al Sureste, con lote trescientos veintitrés, de nueva formación". Este lote tiene una cuota de participación de **0.15595% (cero punto quince mil quinientos noventa y cinco por ciento)**. -----

323.- "LOTE marcado con el número TRESCIENTOS VEINTITRÉS del Condominio denominado **"MAHAL"**, constituido bajo el régimen de propiedad en condominio sobre el predio rústico marcado con el número catastral **DIEZ MIL OCHOCIENTOS SETENTA Y UNO**, ubicado en la **LOCALIDAD y MUNICIPIO de CONKAL, YUCATÁN**, con una superficie de **USO PRIVADO DE TERRENO DE DOSCIENTOS CUARENTA Y NUEVE PUNTO SESENTA METROS CUADRADOS** y una superficie **COMÚN DE TERRENO DE CIENTO CUARENTA Y TRES PUNTO OCHENTA Y NUEVE METROS CUADRADOS**, que mide seis punto cero nueve más cinco punto cuarenta y ocho metros de frente por veinticinco metros en su mayor fondo, de figura irregular que se describe como sigue: partiendo del vértice del ángulo Suroeste del predio, en línea curva hacia afuera con dirección al Oeste, mide cinco metros cuarenta y ocho centímetros; de aquí al Noroeste, mide seis metros cero nueve centímetros, ambas medidas que constituyen su frente; de aquí al Noreste, mide veinticinco metros; de aquí al Sureste, mide diez metros cuarenta y nueve centímetros y de aquí al Suroeste hasta llegar al punto de partida, cerrando el perímetro que se describe, mide veintiún metros sesenta y un centímetros y las colindancias siguientes: al Suroeste, con uso común que constituye su frente; al Noreste, con lote trescientos veinticuatro, de nueva formación; al Sureste, con uso común y al Noroeste, con lote trescientos veintidós, de nueva formación". Este lote

tiene una cuota de participación de 0.19462% (cero punto diecinueve mil cuatrocientos sesenta y dos por ciento). -----

324.- "LOTE marcado con el número TRESCIENTOS VEINTICUATRO del Condominio denominado "MAHAL", constituido bajo el régimen de propiedad en condominio sobre el predio rústico marcado con el número catastral **DIEZ MIL OCHOCIENTOS SETENTA Y UNO**, ubicado en la LOCALIDAD y MUNICIPIO de CONKAL, YUCATÁN, con una superficie de **USO PRIVADO DE TERRENO DE DOSCIENTOS SESENTA Y NUEVE PUNTO CINCUENTA Y DOS METROS CUADRADOS** y una superficie **COMÚN DE TERRENO DE CIENTO CINCUENTA Y CINCO PUNTO TREINTA Y OCHO METROS CUADRADOS**, que mide siete punto ochenta más cinco cincuenta y seis metros de frente por veinticinco metros en su mayor fondo, de figura irregular que se describe como sigue: partiendo del vértice del ángulo Noreste del predio y dirigiéndose hacia el Sureste, mide siete metros ochenta centímetros; de aquí al Sur en línea curva hacia afuera mide cinco metros cincuenta y seis centímetros, ambas medidas que constituyen su frente, de aquí al Suroeste, mide veintiún metros cuarenta y dos centímetros; de aquí al Noroeste, mide diez metros cuarenta y nueve centímetros y de aquí al Noreste hasta llegar al punto de partida, cerrando el perímetro que se describe, mide veinticinco metros y las colindancias siguientes: al Noreste, con uso común que constituye su frente; al Suroeste, con lote trescientos veintitrés, de nueva formación; al Sureste, con uso común y al Noroeste, con lote trescientos veinticinco, de nueva formación ". Este lote tiene una cuota de participación de 0.21016% (cero punto veintiún mil dieciséis por ciento). -----

325.- "LOTE marcado con el número TRESCIENTOS VEINTICINCO del Condominio denominado "MAHAL", constituido bajo el régimen de propiedad en condominio sobre el predio rústico marcado con el número catastral **DIEZ MIL OCHOCIENTOS SETENTA Y UNO**, ubicado en la LOCALIDAD y MUNICIPIO de CONKAL, YUCATÁN, con una superficie de **USO PRIVADO DE TERRENO DE DOSCIENTOS METROS CUADRADOS** y una superficie **COMÚN DE TERRENO DE CIENTO QUINCE PUNTO TREINTA METROS CUADRADOS**, que mide ocho metros de frente por veinticinco metros de fondo, de figura regular y las colindancias siguientes: al Noreste, con uso común. que constituye su frente; al Suroeste, con lote trescientos veintidós, de nueva formación; al Sureste, con lote trescientos veinticuatro, de nueva formación y al Noroeste, con lote trescientos veintiséis, de nueva formación". Este lote tiene una cuota de participación de 0.15595% (cero punto quince mil quinientos noventa y cinco por ciento).-----

326.- "LOTE marcado con el número TRESCIENTOS VEINTISÉIS del Condominio denominado "MAHAL", constituido bajo el régimen de propiedad en condominio sobre el predio rústico marcado con el número catastral **DIEZ MIL OCHOCIENTOS SETENTA Y UNO**, ubicado en la LOCALIDAD y MUNICIPIO de CONKAL, YUCATÁN, con una superficie de **USO PRIVADO DE TERRENO DE DOSCIENTOS METROS CUADRADOS** y una superficie **COMÚN DE TERRENO DE CIENTO QUINCE PUNTO TREINTA METROS CUADRADOS**, que mide ocho metros de frente por veinticinco metros de fondo, de figura regular y las colindancias siguientes: al Noreste, con uso común. que constituye su frente; al Suroeste, con lote trescientos veintiuno, de nueva formación; al Sureste, con lote trescientos veinticinco, de nueva formación y al Noroeste, con lote trescientos veintisiete, de nueva formación". Este lote tiene una cuota de participación

de 0.15595% (cero punto quince mil quinientos noventa y cinco por ciento).-----

327.- "LOTE marcado con el número TRESCIENTOS VEINTISIETE del Condominio denominado "MAHAL", constituido bajo el régimen de propiedad en condominio sobre el predio rústico marcado con el número catastral DIEZ MIL OCHOCIENTOS SETENTA Y UNO, ubicado en la LOCALIDAD y MUNICIPIO de CONKAL, YUCATÁN, con una superficie de USO PRIVADO DE TERRENO DE DOSCIENTOS METROS CUADRADOS y una superficie COMÚN DE TERRENO DE CIENTO QUINCE PUNTO TREINTA METROS CUADRADOS, que mide ocho metros de frente por veinticinco metros de fondo, de figura regular y las colindancias siguientes: al Noreste, con uso común. que constituye su frente; al Suroeste, con lote trescientos veinte, de nueva formación; al Sureste, con lote trescientos veintiséis, de nueva formación y al Noroeste, con lote trescientos veintiocho, de nueva formación". Este lote tiene una cuota de participación de 0.15595% (cero punto quince mil quinientos noventa y cinco por ciento).-----

328.- "LOTE marcado con el número TRESCIENTOS VEINTIOCHO del Condominio denominado "MAHAL", constituido bajo el régimen de propiedad en condominio sobre el predio rústico marcado con el número catastral DIEZ MIL OCHOCIENTOS SETENTA Y UNO, ubicado en la LOCALIDAD y MUNICIPIO de CONKAL, YUCATÁN, con una superficie de USO PRIVADO DE TERRENO DE DOSCIENTOS METROS CUADRADOS y una superficie COMÚN DE TERRENO DE CIENTO QUINCE PUNTO TREINTA METROS CUADRADOS, que mide ocho metros de frente por veinticinco metros de fondo, de figura regular y las colindancias siguientes: al Noreste, con uso común. que constituye su frente; al Suroeste, con lote trescientos diecinueve, de nueva formación; al Sureste, con lote trescientos veintisiete, de nueva formación y al Noroeste, con lote trescientos veintinueve, de nueva formación". Este lote tiene una cuota de participación de 0.15595% (cero punto quince mil quinientos noventa y cinco por ciento).-----

329.- "LOTE marcado con el número TRESCIENTOS VEINTINUEVE del Condominio denominado "MAHAL", constituido bajo el régimen de propiedad en condominio sobre el predio rústico marcado con el número catastral DIEZ MIL OCHOCIENTOS SETENTA Y UNO, ubicado en la LOCALIDAD y MUNICIPIO de CONKAL, YUCATÁN, con una superficie de USO PRIVADO DE TERRENO DE DOSCIENTOS CINCUENTA Y OCHO PUNTO CINCUENTA Y SEIS METROS CUADRADOS y una superficie COMÚN DE TERRENO DE CIENTO CUARENTA Y NUEVE PUNTO CERO SEIS METROS CUADRADOS, que mide cinco punto cincuenta más seis punto noventa y cinco metros de frente por veinticinco metros en su mayor fondo, de figura irregular que se describe como sigue: partiendo del vértice del ángulo Noreste del predio hacia el Este en línea curva hacia afuera mide cinco metros cincuenta centímetros; de aquí al Sureste, mide seis metros noventa y cinco centímetros ambas medidas que constituyen su frente; de aquí al Suroeste, mide veinticinco metros; de aquí al Noroeste, mide diez metros cuarenta y cinco centímetros y de aquí al Noreste hasta llegar al punto de partida, cerrando el perímetro que se describe, mide veintiún metros cincuenta centímetros y las colindancias siguientes: al Noreste, con uso común que constituye su frente; al Suroeste, con lote trescientos dieciocho, de nueva formación; al Noroeste, con uso común y al Sureste, con lote trescientos veintiocho, de nueva formación". Este lote tiene una

cuota de participación de 0.20161% (cero punto veinte mil ciento sesenta y uno por ciento). -----

330.- "LOTE marcado con el número **TRESCIENTOS TREINTA** del Condominio denominado "**MAHAL**", constituido bajo el régimen de propiedad en condominio sobre el predio rústico marcado con el número catastral **DIEZ MIL OCHOCIENTOS SETENTA Y UNO**, ubicado en la **LOCALIDAD y MUNICIPIO de CONKAL, YUCATÁN**, con una superficie de **USO PRIVADO DE TERRENO DE QUINIENTOS NOVENTA Y DOS PUNTO SESENTA METROS CUADRADOS** y una superficie **COMÚN DE TERRENO DE TRESCIENTOS CUARENTA Y UNO PUNTO SESENTA Y TRES METROS CUADRADOS**, que mide siete punto cuarenta y seis más dos punto noventa y ocho metros de frente por cuarenta y cuatro punto cero cuatro metros en su mayor fondo, de figura irregular que se describe como sigue: partiendo del vértice del ángulo Norte del predio y dirigiéndose hacia el Este en línea curva hacia afuera, mide siete metros cuarenta y seis centímetros más dos metros noventa y ocho centímetros, ambas medidas que constituyen su frente; de aquí al Sureste, mide veintiocho metros noventa y siete centímetros; de aquí al Suroeste, mide veintinueve metros treinta y seis centímetros y de este punto dirigiéndose hacia el Norte, hasta llegar al punto de partida, cerrando el perímetro que se describe, mide cuarenta y cuatro metros cero cuatro centímetros y las colindancias siguientes: al Norte, con uso común que constituye su frente; al Sur, con camino de acceso; al Oeste, con lote doscientos noventa y siete, de nueva formación y al Este, con lote trescientos treinta y uno, de nueva formación". Este lote tiene una **cuota de participación de 0.46207% (cero punto cuarenta y seis mil doscientos siete por ciento)**. -----

331.- "LOTE marcado con el número **TRESCIENTOS TREINTA Y UNO** del Condominio denominado "**MAHAL**", constituido bajo el régimen de propiedad en condominio sobre el predio rústico marcado con el número catastral **DIEZ MIL OCHOCIENTOS SETENTA Y UNO**, ubicado en la **LOCALIDAD y MUNICIPIO de CONKAL, YUCATÁN**, con una superficie de **USO PRIVADO DE TERRENO DE TRESCIENTOS CUARENTA Y SEIS PUNTO CERO OCHO METROS CUADRADOS** y una superficie **COMÚN DE TERRENO DE CIENTO NOVENTA Y NUEVE PUNTO CINCUENTA Y UN METROS CUADRADOS**, que mide diez punto doce metros de frente por veintiocho punto noventa y siete metros en su mayor fondo, de figura irregular que se describe como sigue: partiendo del vértice del ángulo Noroeste del predio hacia el Noreste, mide diez metros doce centímetros que constituye su frente; de aquí al Sureste, mide veintiséis metros cuarenta y siete centímetros; de aquí al Suroeste, mide quince metros setenta y dos centímetros; de aquí al Noroeste, hasta llegar al punto de partida, cerrando el perímetro que se describe, mide veintiocho metros noventa y siete centímetros y las colindancias siguientes: al Noroeste, con uso común que constituye su frente; al Sureste, con camino de acceso; al Suroeste, con lote trescientos treinta, de nueva formación y al Noreste, con lote trescientos treinta y dos, de nueva formación". Este lote tiene una **cuota de participación de 0.26985% (cero punto veintiséis mil novecientos ochenta y ocho por ciento)**. -----

332.- "LOTE marcado con el número **TRESCIENTOS TREINTA Y DOS** del Condominio denominado "**MAHAL**", constituido bajo el régimen de propiedad en condominio sobre el predio rústico marcado con el número catastral **DIEZ MIL OCHOCIENTOS SETENTA Y UNO**, ubicado en la **LOCALIDAD y MUNICIPIO de CONKAL, YUCATÁN**, con una superficie de

USO PRIVADO DE TERRENO DE DOSCIENTOS NOVENTA Y DOS PUNTO TREINTA METROS CUADRADOS y una superficie **COMÚN DE TERRENO DE CIENTO SESENTA Y OCHO PUNTO CINCUENTA Y UN METROS CUADRADOS**, que mide nueve punto noventa y un metros de frente por veintiséis punto cuarenta y siete metros en su mayor fondo, de figura irregular que se describe como sigue: partiendo del vértice del ángulo Noroeste del predio hacia el Noreste, mide nueve metros noventa y un centímetros que constituye su frente; de aquí al Sureste, mide veinticinco metros doce centímetros; de aquí al Suroeste, mide doce metros ochenta y nueve centímetros; de aquí al Noroeste, hasta llegar al punto de partida, cerrando el perímetro que se describe, mide veintiséis metros cuarenta y siete centímetros y las colindancias siguientes: al Noroeste, con uso común que constituye su frente; al Sureste, con camino de acceso; al Suroeste, con lote trescientos treinta y uno, de nueva formación y al Noreste, con lote trescientos treinta y tres, de nueva formación". Este lote tiene una **cuota de participación de 0.22792% (cero punto veintidós mil setecientos noventa y dos por ciento)**. -----

333.- "LOTE marcado con el número TRESCIENTOS TREINTA Y TRES del Condominio denominado "**MAHAL**", constituido bajo el régimen de propiedad en condominio sobre el predio rústico marcado con el número catastral **DIEZ MIL OCHOCIENTOS SETENTA Y UNO**, ubicado en la **LOCALIDAD y MUNICIPIO de CONKAL, YUCATÁN**, con una superficie de **USO PRIVADO DE TERRENO DE DOSCIENTOS CINCUENTA Y UNO PUNTO SESENTA Y SIETE METROS CUADRADOS** y una superficie **COMÚN DE TERRENO DE CIENTO CUARENTA Y CINCO PUNTO CERO OCHO METROS CUADRADOS**, que mide diez metros de frente por veinticinco punto treinta y un metros en su mayor fondo, de figura irregular que se describe como sigue: partiendo del vértice del ángulo Noroeste del predio hacia el Noreste, mide diez metros que constituye su frente; de aquí al Sureste, mide veinticinco metros treinta y un centímetros; de aquí al Suroeste, mide nueve metros veintisiete centímetros; de aquí siempre al Suroeste mide cero metros setenta y cinco centímetros; de aquí al Noroeste, hasta llegar al punto de partida, cerrando el perímetro que se describe, mide veinticinco metros doce centímetros y las colindancias siguientes: al Noroeste, con uso común que constituye su frente; al Sureste, con camino de acceso; al Suroeste, con lote trescientos treinta y dos, de nueva formación y al Noreste, con lote trescientos treinta y cuatro, de nueva formación". Este lote tiene una **cuota de participación de 0.19624% (cero punto diecinueve mil seiscientos veinticuatro por ciento)**. -----


334.- "LOTE marcado con el número TRESCIENTOS TREINTA Y CUATRO del Condominio denominado "**MAHAL**", constituido bajo el régimen de propiedad en condominio sobre el predio rústico marcado con el número catastral **DIEZ MIL OCHOCIENTOS SETENTA Y UNO**, ubicado en la **LOCALIDAD y MUNICIPIO de CONKAL, YUCATÁN**, con una superficie de **USO PRIVADO DE TERRENO DE DOSCIENTOS CINCUENTA Y CUATRO PUNTO CUARENTA Y NUEVE METROS CUADRADOS** y una superficie **COMÚN DE TERRENO DE CIENTO CUARENTA Y SEIS PUNTO SETENTA Y UN METROS CUADRADOS**, que mide diez metros de frente por veinticinco punto cincuenta y nueve metros en su mayor fondo, de figura irregular que se describe como sigue: partiendo del vértice del ángulo Noroeste del predio hacia el Noreste, mide diez metros que constituye su frente; de aquí al Sureste, mide veinticinco metros cincuenta y nueve centímetros; de aquí al Suroeste, mide diez metros cero dos centímetros; de aquí al Noroeste, hasta

llegar al punto de partida, cerrando el perímetro que se describe, mide veinticinco metros treinta y un centímetros y las colindancias siguientes: al Noroeste, con uso común que constituye su frente; al Sureste, con camino de acceso; al Suroeste, con lote trescientos treinta y tres, de nueva formación y al Noreste, con lote trescientos treinta y cinco, de nueva formación". Este lote tiene una cuota de participación de 0.19844% (cero punto diecinueve mil ochocientos cuarenta y cuatro por ciento). -----

335.- "LOTE marcado con el número TRESCIENTOS TREINTA Y CINCO del Condominio denominado "MAHAL", constituido bajo el régimen de propiedad en condominio sobre el predio rústico marcado con el número catastral **DIEZ MIL OCHOCIENTOS SETENTA Y UNO**, ubicado en la LOCALIDAD y MUNICIPIO de CONKAL, YUCATÁN, con una superficie de USO PRIVADO DE TERRENO DE DOSCIENTOS CINCUENTA Y SIETE PUNTO TREINTA Y SEIS METROS CUADRADOS y una superficie COMUN DE TERRENO DE CIENTO CUARENTA Y OCHO PUNTO TREINTA Y SIETE METROS CUADRADOS, que mide diez metros de frente por veinticinco punto ochenta y ocho metros en su mayor fondo, de figura irregular que se describe como sigue: partiendo del vértice del ángulo Noroeste del predio hacia el Noreste, mide diez metros que constituye su frente; de aquí al Sureste, mide veinticinco metros ochenta y ocho centímetros; de aquí al Suroeste, mide diez metros cero dos centímetros; de aquí al Noroeste, hasta llegar al punto de partida, cerrando el perímetro que se describe, mide veinticinco metros cincuenta y nueve centímetros y las colindancias siguientes: al Noroeste, con uso común que constituye su frente; al Sureste, con camino de acceso; al Suroeste, con lote trescientos treinta y cuatro de nueva formación y al Noreste, con lote trescientos treinta y seis, de nueva formación". Este lote tiene una cuota de participación de 0.20067% (cero punto veinte mil sesenta y siete por ciento). -----

336.- "LOTE marcado con el número TRESCIENTOS TREINTA Y SEIS del Condominio denominado "MAHAL", constituido bajo el régimen de propiedad en condominio sobre el predio rústico marcado con el número catastral **DIEZ MIL OCHOCIENTOS SETENTA Y UNO**, ubicado en la LOCALIDAD y MUNICIPIO de CONKAL, YUCATÁN, con una superficie de USO PRIVADO DE TERRENO DE DOSCIENTOS SESENTA PUNTO VEINTIDÓS METROS CUADRADOS y una superficie COMUN DE TERRENO DE CIENTO CINCUENTA PUNTO CERO UN METROS CUADRADOS, que mide diez metros de frente por veintiséis punto diecisiete metros en su mayor fondo, de figura irregular que se describe como sigue: partiendo del vértice del ángulo Noroeste del predio hacia el Noreste, mide diez metros que constituye su frente; de aquí al Sureste, mide veintiséis metros diecisiete centímetros; de aquí al Suroeste, mide diez metros cero dos centímetros; de aquí al Noroeste, hasta llegar al punto de partida, cerrando el perímetro que se describe, mide veinticinco metros ochenta y ocho centímetros y las colindancias siguientes: al Noroeste, con uso común que constituye su frente; al Sureste, con camino de acceso; al Suroeste, con lote trescientos treinta y cinco, de nueva formación y al Noreste, con lote trescientos treinta y siete, de nueva formación". Este lote tiene una cuota de participación de 0.20290% (cero punto veinte mil doscientos noventa por ciento). -----

337.- "LOTE marcado con el número TRESCIENTOS TREINTA Y SIETE del Condominio denominado "MAHAL", constituido bajo el régimen de propiedad en condominio sobre el predio rústico marcado con el número catastral **DIEZ MIL OCHOCIENTOS SETENTA Y UNO**, ubicado en la



LOCALIDAD y MUNICIPIO de CONKAL, YUCATÁN, con una superficie de **USO PRIVADO DE TERRENO DE DOSCIENTOS SESENTA Y TRES PUNTO CERO OCHO METROS CUADRADOS** y una superficie **COMUN DE TERRENO DE CIENTO CINCUENTA Y UN PUNTO SESENTA Y SEIS METROS CUADRADOS**, que mide diez metros de frente por veintiséis punto cuarenta y cinco metros en su mayor fondo, de figura irregular que se describe como sigue: partiendo del vértice del ángulo Noroeste del predio hacia el Noreste, mide diez metros que constituye su frente; de aquí al Sureste, mide veintiséis metros cuarenta y cinco centímetros; de aquí al Suroeste, mide diez metros cero dos centímetros; de aquí al Noroeste, hasta llegar al punto de partida, cerrando el perímetro que se describe, mide veintiséis metros diecisiete centímetros y las colindancias siguientes: al Noroeste, con uso común que constituye su frente; al Sureste, con camino de acceso; al Suroeste, con lote trescientos treinta y seis, de nueva formación y al Noreste, con lote trescientos treinta y ocho, de nueva formación". Este lote tiene una **cuota de participación de 0.20513% (cero punto veinte mil quinientos trece por ciento)**. -----

338.- "LOTE marcado con el número TRESCIENTOS TREINTA Y OCHO del Condominio denominado "**MAHAL**", constituido bajo el régimen de propiedad en condominio sobre el predio rústico marcado con el número catastral **DIEZ MIL OCHOCIENTOS SETENTA Y UNO**, ubicado en la **LOCALIDAD y MUNICIPIO de CONKAL, YUCATÁN**, con una superficie de **USO PRIVADO DE TERRENO DE DOSCIENTOS SESENTA Y CINCO PUNTO SETENTA Y CUATRO METROS CUADRADOS** y una superficie **COMUN DE TERRENO DE CIENTO CINCUENTA Y TRES PUNTO VEINTE METROS CUADRADOS**, que mide diez metros de frente por veintiséis punto sesenta y tres metros en su mayor fondo, de figura irregular que se describe como sigue: partiendo del vértice del ángulo Noroeste del predio hacia el Noreste, mide diez metros que constituye su frente; de aquí al Sureste, mide veintiséis metros sesenta y tres centímetros; de aquí al Suroeste, mide tres metros ochenta y tres centímetros y de este punto siempre hacia el Suroeste mide seis metros dieciocho centímetros; de aquí al Noroeste, hasta llegar al punto de partida, cerrando el perímetro que se describe, mide veintiséis metros cuarenta y cinco centímetros y las colindancias siguientes: al Noroeste, con uso común que constituye su frente; al Sureste, con camino de acceso; al Suroeste, con lote trescientos treinta y siete, de nueva formación y al Noreste, con lote trescientos treinta y nueve, de nueva formación". Este lote tiene una **cuota de participación de 0.20721% (cero punto veinte mil setecientos veintiuno por ciento)**. -----

339.- "LOTE marcado con el número TRESCIENTOS TREINTA Y NUEVE del Condominio denominado "**MAHAL**", constituido bajo el régimen de propiedad en condominio sobre el predio rústico marcado con el número catastral **DIEZ MIL OCHOCIENTOS SETENTA Y UNO**, ubicado en la **LOCALIDAD y MUNICIPIO de CONKAL, YUCATÁN**, con una superficie de **USO PRIVADO DE TERRENO DE DOSCIENTOS SESENTA Y SEIS PUNTO TREINTA Y UN METROS CUADRADOS** y una superficie **COMUN DE TERRENO DE CIENTO CINCUENTA Y TRES PUNTO CINCUENTA Y DOS METROS CUADRADOS**, que mide diez metros de frente por veintiséis punto sesenta y tres metros de fondo, de figura regular y las colindancias siguientes: al Noroeste, con uso común que constituye su frente; al Sureste, con camino de acceso; al Suroeste, con lote trescientos treinta y ocho, de nueva formación y al Noreste, con lote trescientos cuarenta, de nueva

formación". Este lote tiene una cuota de participación de 0.20765% (cero punto veinte mil setecientos sesenta y cinco por ciento). -----

340.- "LOTE marcado con el número TRESCIENTOS CUARENTA del Condominio denominado "MAHAL", constituido bajo el régimen de propiedad en condominio sobre el predio rústico marcado con el número catastral **DIEZ MIL OCHOCIENTOS SETENTA Y UNO**, ubicado en la LOCALIDAD y MUNICIPIO de CONKAL, YUCATÁN, con una superficie de **USO PRIVADO DE TERRENO DE DOSCIENTOS SESENTA Y SEIS PUNTO TREINTA Y TRES METROS CUADRADOS** y una superficie **COMUN DE TERRENO DE CIENTO CINCUENTA Y TRES PUNTO CINCUENTA Y CUATRO METROS CUADRADOS**, que mide diez metros de frente por veintiséis punto sesenta y tres metros de fondo, de figura regular y las colindancias siguientes: al Noroeste, con uso común que constituye su frente; al Sureste, con camino de acceso; al Suroeste, con lote trescientos treinta y nueve, de nueva formación y al Noreste, con lote trescientos cuarenta y uno, de nueva formación". Este lote tiene una cuota de participación de 0.20767% (cero punto veinte mil setecientos sesenta y siete por ciento). -----

341.- "LOTE marcado con el número TRESCIENTOS CUARENTA Y UNO del Condominio denominado "MAHAL", constituido bajo el régimen de propiedad en condominio sobre el predio rústico marcado con el número catastral **DIEZ MIL OCHOCIENTOS SETENTA Y UNO**, ubicado en la LOCALIDAD y MUNICIPIO de CONKAL, YUCATÁN, con una superficie de **USO PRIVADO DE TERRENO DE DOSCIENTOS SESENTA Y SEIS PUNTO TREINTA Y SEIS METROS CUADRADOS** y una superficie **COMUN DE TERRENO DE CIENTO CINCUENTA Y TRES PUNTO CINCUENTA Y CINCO METROS CUADRADOS**, que mide diez metros de frente por veintiséis punto sesenta y cuatro metros en su mayor fondo, de figura irregular, que se describe como sigue: partiendo del vértice del ángulo Noroeste del predio hacia el Noreste, mide diez metros que constituye su frente; de aquí al Sureste, mide veintiséis metros sesenta y cuatro centímetros; de aquí al Suroeste, mide diez metros; de aquí al Noroeste, hasta llegar al punto de partida, cerrando el perímetro que se describe, mide veintiséis metros sesenta y tres centímetros y las colindancias siguientes: al Noroeste, con uso común que constituye su frente; al Sureste, con camino de acceso; al Suroeste, con lote trescientos cuarenta, de nueva formación y al Noreste, con lote trescientos cuarenta y dos, de nueva formación". Este lote tiene una cuota de participación de 0.20769% (cero punto veinte mil setecientos sesenta y nueve por ciento). -----

342.- "LOTE marcado con el número TRESCIENTOS CUARENTA Y DOS del Condominio denominado "MAHAL", constituido bajo el régimen de propiedad en condominio sobre el predio rústico marcado con el número catastral **DIEZ MIL OCHOCIENTOS SETENTA Y UNO**, ubicado en la LOCALIDAD y MUNICIPIO de CONKAL, YUCATÁN, con una superficie de **USO PRIVADO DE TERRENO DE DOSCIENTOS SESENTA Y SEIS PUNTO TREINTA Y OCHO METROS CUADRADOS** y una superficie **COMUN DE TERRENO DE CIENTO CINCUENTA Y TRES PUNTO CINCUENTA Y SIETE METROS CUADRADOS**, que mide diez metros de frente por veintiséis punto sesenta y cuatro metros de fondo, de figura regular y las colindancias siguientes: al Noroeste, con uso común que constituye su frente; al Sureste, con camino de acceso; al Suroeste, con lote trescientos cuarenta y uno, de nueva formación y al Noreste, con lote trescientos cuarenta y tres, de nueva formación". Este lote tiene una cuota de participación de 0.20771% (cero

punto veinte mil setecientos setenta y uno por ciento). -----

343.- "LOTE marcado con el número TRESCIENTOS CUARENTA Y TRES del Condominio denominado "MAHAL", constituido bajo el régimen de propiedad en condominio sobre el predio rústico marcado con el número catastral DIEZ MIL OCHOCIENTOS SETENTA Y UNO, ubicado en la LOCALIDAD y MUNICIPIO de CONKAL, YUCATÁN, con una superficie de USO PRIVADO DE TERRENO DE DOSCIENTOS SESENTA Y SEIS PUNTO CUARENTA Y UN METROS CUADRADOS y una superficie COMUN DE TERRENO DE CIENTO CINCUENTA Y TRES PUNTO CINCUENTA Y OCHO METROS CUADRADOS, que mide diez metros de frente por veintiséis punto sesenta y cuatro metros de fondo, de figura regular y las colindancias siguientes: al Noroeste, con uso común que constituye su frente; al Sureste, con camino de acceso; al Suroeste, con lote trescientos cuarenta y dos, de nueva formación y al Noreste, con lote trescientos cuarenta y cuatro, de nueva formación". Este lote tiene una cuota de participación de 0.20773% (cero punto veinte mil setecientos setenta y tres por ciento). -----

344.- "LOTE marcado con el número TRESCIENTOS CUARENTA Y CUATRO del Condominio denominado "MAHAL", constituido bajo el régimen de propiedad en condominio sobre el predio rústico marcado con el número catastral DIEZ MIL OCHOCIENTOS SETENTA Y UNO, ubicado en la LOCALIDAD y MUNICIPIO de CONKAL, YUCATÁN, con una superficie de USO PRIVADO DE TERRENO DE DOSCIENTOS SESENTA Y SEIS PUNTO CUARENTA Y TRES METROS CUADRADOS y una superficie COMUN DE TERRENO DE CIENTO CINCUENTA Y TRES PUNTO CINCUENTA Y NUEVE METROS CUADRADOS, que mide diez metros de frente por veintiséis punto sesenta y cuatro metros de fondo, de figura regular y las colindancias siguientes: al Noroeste, con uso común que constituye su frente; al Sureste, con camino de acceso; al Suroeste, con lote trescientos cuarenta y tres, de nueva formación y al Noreste, con lote trescientos cuarenta y cinco, de nueva formación". Este lote tiene una cuota de participación de 0.20775% (cero punto veinte mil setecientos setenta y cinco por ciento). -----

345.- "LOTE marcado con el número TRESCIENTOS CUARENTA Y CINCO del Condominio denominado "MAHAL", constituido bajo el régimen de propiedad en condominio sobre el predio rústico marcado con el número catastral DIEZ MIL OCHOCIENTOS SETENTA Y UNO, ubicado en la LOCALIDAD y MUNICIPIO de CONKAL, YUCATÁN, con una superficie de USO PRIVADO DE TERRENO DE DOSCIENTOS SESENTA Y SEIS PUNTO CUARENTA Y SEIS METROS CUADRADOS y una superficie COMUN DE TERRENO DE CIENTO CINCUENTA Y TRES PUNTO SESENTA Y UN METROS CUADRADOS, que mide diez metros de frente por veintiséis punto sesenta y cinco metros de fondo en su mayor extensión, de figura irregular y que se describe como sigue: partiendo del vértice del ángulo Noroeste del predio hacia el Noreste, mide diez metros que constituye su frente; de aquí al Sureste, mide veintiséis metros sesenta y cinco centímetros; de aquí al Suroeste, mide diez metros; de aquí al Noroeste, hasta llegar al punto de partida, cerrando el perímetro que se describe, mide veintiséis metros sesenta y cuatro centímetros y las colindancias siguientes: al Noroeste, con uso común que constituye su frente; al Sureste, con camino de acceso; al Suroeste, con lote trescientos cuarenta y cuatro, de nueva formación y al Noreste, con lote trescientos cuarenta y seis, de nueva formación". Este lote tiene una cuota de participación de 0.20777% (cero punto veinte mil setecientos setenta y siete por ciento). -----

- 346.- "LOTE marcado con el número TRESCIENTOS CUARENTA Y SEIS** del Condominio denominado "MAHAL", constituido bajo el régimen de propiedad en condominio sobre el predio rústico marcado con el número catastral **DIEZ MIL OCHOCIENTOS SETENTA Y UNO**, ubicado en la LOCALIDAD y MUNICIPIO de CONKAL, YUCATÁN, con una superficie de **USO PRIVADO DE TERRENO DE DOSCIENTOS SESENTA Y SEIS PUNTO CUARENTA Y OCHO METROS CUADRADOS** y una superficie **COMUN DE TERRENO DE CIENTO CINCUENTA Y TRES PUNTO SESENTA Y DOS METROS CUADRADOS**, que mide diez metros de frente por veintiséis punto sesenta y cinco metros de fondo, de figura regular y las colindancias siguientes: al Noroeste, con uso común que constituye su frente; al Sureste, con camino de acceso; al Suroeste, con lote trescientos cuarenta y cinco, de nueva formación y al Noreste, con lote trescientos cuarenta y siete, de nueva formación". Este lote tiene una **cuota de participación de 0.20779% (cero punto veinte mil setecientos setenta y nueve por ciento)**. -----
- 347.- "LOTE marcado con el número TRESCIENTOS CUARENTA Y SIETE** del Condominio denominado "MAHAL", constituido bajo el régimen de propiedad en condominio sobre el predio rústico marcado con el número catastral **DIEZ MIL OCHOCIENTOS SETENTA Y UNO**, ubicado en la LOCALIDAD y MUNICIPIO de CONKAL, YUCATÁN, con una superficie de **USO PRIVADO DE TERRENO DE DOSCIENTOS SESENTA Y SEIS PUNTO CINCUENTA Y UN METROS CUADRADOS** y una superficie **COMUN DE TERRENO DE CIENTO CINCUENTA Y TRES PUNTO SESENTA Y CUATRO METROS CUADRADOS**, que mide diez metros de frente por veintiséis punto sesenta y cinco metros de fondo, de figura regular y las colindancias siguientes: al Noroeste, con uso común que constituye su frente; al Sureste, con camino de acceso; al Suroeste, con lote trescientos cuarenta y seis, de nueva formación y al Noreste, con lote trescientos cuarenta y ocho, de nueva formación". Este lote tiene una **cuota de participación de 0.20781% (cero punto veinte mil setecientos ochenta y un por ciento)**. -----
- 348.- "LOTE marcado con el número TRESCIENTOS CUARENTA Y OCHO** del Condominio denominado "MAHAL", constituido bajo el régimen de propiedad en condominio sobre el predio rústico marcado con el número catastral **DIEZ MIL OCHOCIENTOS SETENTA Y UNO**, ubicado en la LOCALIDAD y MUNICIPIO de CONKAL, YUCATÁN, con una superficie de **USO PRIVADO DE TERRENO DE DOSCIENTOS SESENTA Y SEIS PUNTO CINCUENTA Y CUATRO METROS CUADRADOS** y una superficie **COMUN DE TERRENO DE CIENTO CINCUENTA Y TRES PUNTO SESENTA Y SEIS METROS CUADRADOS**, que mide diez metros de frente por veintiséis punto sesenta y cinco metros de fondo, de figura regular y las colindancias siguientes: al Noroeste, con uso común que constituye su frente; al Sureste, con camino de acceso; al Suroeste, con lote trescientos cuarenta y siete, de nueva formación y al Noreste, con lote trescientos cuarenta y nueve, de nueva formación". Este lote tiene una **cuota de participación de 0.20783% (cero punto veinte mil setecientos ochenta y tres por ciento)**. -----
- 349.- "LOTE marcado con el número TRESCIENTOS CUARENTA Y NUEVE** del Condominio denominado "MAHAL", constituido bajo el régimen de propiedad en condominio sobre el predio rústico marcado con el número catastral **DIEZ MIL OCHOCIENTOS SETENTA Y UNO**, ubicado en la LOCALIDAD y MUNICIPIO de CONKAL, YUCATÁN, con una superficie de **USO PRIVADO DE TERRENO DE DOSCIENTOS SESENTA Y SEIS PUNTO CINCUENTA Y SEIS METROS CUADRADOS** y una superficie **COMUN DE TERRENO DE CIENTO CINCUENTA Y TRES PUNTO SESENTA Y SIETE**

METROS CUADRADOS, que mide diez metros de frente por veintiséis punto sesenta y seis metros en su mayor fondo, de figura irregular que se describe como sigue: partiendo del vértice del ángulo Noroeste del predio hacia el Noreste, mide diez metros que constituye su frente; de aquí al Sureste, mide veintiséis metros sesenta y seis centímetros; de aquí al Suroeste, mide diez metros; de aquí al Noroeste, hasta llegar al punto de partida, cerrando el perímetro que se describe, mide veintiséis metros sesenta y cinco centímetros y las colindancias siguientes: al Noroeste, con uso común que constituye su frente; al Sureste, con camino de acceso; al Suroeste, con lote trescientos cuarenta y ocho, de nueva formación y al Noreste, con lote trescientos cincuenta, de nueva formación". Este lote tiene una **cuota de participación de 0.20785% (cero punto veinte mil setecientos ochenta y cinco por ciento)**. -----

350.- "LOTE marcado con el número **TRESCIENTOS CINCUENTA** del Condominio denominado "**MAHAL**", constituido bajo el régimen de propiedad en condominio sobre el predio rústico marcado con el número catastral **DIEZ MIL OCHOCIENTOS SETENTA Y UNO**, ubicado en la **LOCALIDAD** y **MUNICIPIO** de **CONKAL, YUCATÁN**, con una superficie de **USO PRIVADO DE TERRENO DE DOSCIENTOS SESENTA Y SEIS PUNTO CINCUENTA Y NUEVE METROS CUADRADOS** y una superficie **COMUN DE TERRENO DE CIENTO CINCUENTA Y TRES PUNTO SESENTA Y NUEVE METROS CUADRADOS**, que mide diez metros de frente por veintiséis punto sesenta y seis metros de fondo, de figura regular y las colindancias siguientes: al Noroeste, con uso común que constituye su frente; al Sureste, con camino de acceso; al Suroeste, con lote trescientos cuarenta y nueve, de nueva formación y al Noreste, con lote trescientos cincuenta y uno, de nueva formación". Este lote tiene una **cuota de participación de 0.20787% (cero punto veinte mil setecientos ochenta y siete por ciento)**. -----

351.- "LOTE marcado con el número **TRESCIENTOS CINCUENTA Y UNO** del Condominio denominado "**MAHAL**", constituido bajo el régimen de propiedad en condominio sobre el predio rústico marcado con el número catastral **DIEZ MIL OCHOCIENTOS SETENTA Y UNO**, ubicado en la **LOCALIDAD** y **MUNICIPIO** de **CONKAL, YUCATÁN**, con una superficie de **USO PRIVADO DE TERRENO DE DOSCIENTOS CINCUENTA Y DOS PUNTO TRECE METROS CUADRADOS** y una superficie **COMÚN DE TERRENO DE CIENTO CUARENTA Y CINCO PUNTO TREINTA Y CINCO METROS CUADRADOS**, que mide nueve punto ochenta y dos metros de frente por veintiséis punto sesenta y seis metros en su mayor fondo, de figura irregular que se describe como sigue: partiendo del vértice del ángulo Noroeste del predio hacia el Noreste, mide nueve metros ochenta y dos centímetros que constituye su frente; de aquí al Sureste, mide veintiséis metros sesenta y cinco centímetros; de aquí al Suroeste, mide nueve metros diez centímetros; de aquí al Noroeste, hasta llegar al punto de partida, cerrando el perímetro que se describe, mide veintiséis metros sesenta y seis centímetros y las colindancias siguientes: al Noroeste, con uso común que constituye su frente; al Sureste, con camino de acceso; al Suroeste, con lote trescientos cincuenta, de nueva formación y al Noreste, con lote trescientos cincuenta y dos, de nueva formación". Este lote tiene una **cuota de participación de 0.19660% (cero punto diecinueve mil seiscientos sesenta por ciento)**. --

352.- "LOTE marcado con el número **TRESCIENTOS CINCUENTA Y DOS** del Condominio denominado "**MAHAL**", constituido bajo el régimen de propiedad en condominio sobre el predio rústico marcado con el número catastral **DIEZ MIL OCHOCIENTOS SETENTA Y UNO**, ubicado en la

LOCALIDAD y MUNICIPIO de CONKAL, YUCATÁN, con una superficie de **USO PRIVADO DE TERRENO DE TRESCIENTOS CINCUENTA Y OCHO PUNTO NOVENTA Y UN METROS CUADRADOS** y una superficie **COMÚN DE TERRENO DE DOSCIENTOS SEIS PUNTO NOVENTA Y UN METROS CUADRADOS**, que mide diez punto veinticinco metros de frente por veintisiete punto cuarenta y cinco metros en su mayor fondo, de figura irregular que se describe como sigue: partiendo del vértice del ángulo Noroeste del predio hacia el Noreste, mide diez metros veinticinco centímetros que constituye su frente; de aquí al Sureste, mide veintisiete metros cuarenta y cinco centímetros; de aquí al Suroeste, mide dieciséis metros sesenta y nueve centímetros; de aquí al Noroeste, hasta llegar al punto de partida, cerrando el perímetro que se describe, mide veintiséis metros sesenta y cinco centímetros y las colindancias siguientes: al Noroeste, con uso común que constituye su frente; al Sureste, con camino de acceso; al Suroeste, con lote trescientos cincuenta y uno, de nueva formación y al Noreste, con lote trescientos cincuenta y tres, de nueva formación". Este lote tiene una **cuota de participación de 0.27986% (cero punto veintisiete mil novecientos ochenta y seis por ciento)**. -----

353.- "LOTE marcado con el número TRESCIENTOS CINCUENTA Y TRES del Condominio denominado "**MAHAL**", constituido bajo el régimen de propiedad en condominio sobre el predio rústico marcado con el número catastral **DIEZ MIL OCHOCIENTOS SETENTA Y UNO**, ubicado en la **LOCALIDAD y MUNICIPIO de CONKAL, YUCATÁN**, con una superficie de **USO PRIVADO DE TERRENO DE QUINIENTOS SESENTA Y CUATRO PUNTO VEINTISIETE METROS CUADRADOS** y una superficie **COMÚN DE TERRENO DE TRESCIENTOS VEINTICINCO PUNTO TREINTA METROS CUADRADOS**, que mide seis punto trece más dos punto ochenta y cuatro metros de frente por cuarenta punto ochenta y tres metros en su mayor fondo, de figura irregular que se describe como sigue: partiendo del vértice del ángulo Oeste del predio hacia el Noreste, mide seis metros trece centímetros, de este punto en línea curva hacia afuera con dirección al Norte, mide dos metros ochenta y cuatro centímetros, ambas medidas que constituyen su frente; de aquí al Este, mide cuarenta metros ochenta y tres centímetros; de aquí al Suroeste, mide treinta y dos metros ochenta y seis centímetros; de aquí al Noroeste, hasta llegar al punto de partida, cerrando el perímetro que se describe, mide veintisiete metros cuarenta y cinco centímetros y las colindancias siguientes: al Oeste, con uso común que constituye su frente; al Este, con camino de acceso; al Sur, con lote trescientos cincuenta y dos, de nueva formación y al Norte, con lote trescientos cincuenta y cuatro, de nueva formación". Este lote tiene una **cuota de participación de 0.43998% (cero punto cuarenta y tres mil novecientos noventa y ocho por ciento)**. -----

354.- "LOTE marcado con el número TRESCIENTOS CINCUENTA Y CUATRO del Condominio denominado "**MAHAL**", constituido bajo el régimen de propiedad en condominio sobre el predio rústico marcado con el número catastral **DIEZ MIL OCHOCIENTOS SETENTA Y UNO**, ubicado en la **LOCALIDAD y MUNICIPIO de CONKAL, YUCATÁN**, con una superficie de **USO PRIVADO DE TERRENO DE QUINIENTOS TREINTA Y SEIS PUNTO DOCE METROS CUADRADOS** y una superficie **COMÚN DE TERRENO DE TRESCIENTOS NUEVE PUNTO CERO SIETE CUADRADOS**, que mide nueve punto ochenta y dos más cero punto setenta y dos metros de frente por cuarenta punto ochenta y tres metros en su mayor fondo, de figura irregular que se describe como sigue: partiendo del vértice del ángulo Oeste, en línea

curva hacia adentro con dirección al Noroeste, mide nueve metros ochenta y dos centímetros, continuando en la misma dirección hacia el Noroeste mide cero metros setenta y dos centímetros, ambas medidas que constituyen su frente; de aquí al Noreste, mide veintiséis metros veinticinco centímetros; de aquí al Sureste, mide veintiocho metros cincuenta y cinco centímetros; de aquí al Oeste, hasta llegar al punto de partida, cerrando el perímetro que se describe, mide cuarenta metros ochenta y tres centímetros y las colindancias siguientes: al Oeste, con uso común que constituye su frente; al Este, con lote trescientos sesenta y nueve, de nueva formación; al Sur, con lote trescientos cincuenta y tres, de nueva formación y al Norte, con lote trescientos cincuenta y cinco, de nueva formación". Este lote tiene una **cuota de participación de 0.41803% (cero punto cuarenta y un mil ochocientos tres por ciento)**. -----

355.- "LOTE marcado con el número TRESCIENTOS CINCUENTA Y CINCO del Condominio denominado "MAHAL", constituido bajo el régimen de propiedad en condominio sobre el predio rústico marcado con el número catastral **DIEZ MIL OCHOCIENTOS SETENTA Y UNO**, ubicado en la LOCALIDAD y MUNICIPIO de CONKAL, YUCATÁN, con una superficie de **USO PRIVADO DE TERRENO DE TRESCIENTOS CUARENTA Y NUEVE PUNTO NOVENTA Y SEIS METROS CUADRADOS** y una superficie **COMÚN DE TERRENO DE DOSCIENTOS UNO PUNTO SETENTA Y CINCO CUADRADOS**, que mide diez metros de frente por veintiséis punto veinticinco metros en su mayor fondo, de figura irregular que se describe como sigue: partiendo del vértice del ángulo Suroeste, con dirección al Noroeste, mide diez metros; de aquí al Noreste, mide veinticinco metros; de aquí al Sureste, mide dieciocho metros; de aquí al Suroeste, hasta llegar al punto de partida, cerrando el perímetro que se describe, mide veintiséis metros veinticinco centímetros y las colindancias siguientes: al Suroeste, con uso común que constituye su frente; al Noreste, con lote trescientos sesenta y ocho, de nueva formación; al Sureste, con lote trescientos cincuenta y cuatro, de nueva formación y al Noroeste, con lote trescientos cincuenta y seis, de nueva formación". Este lote tiene una **cuota de participación de 0.27288% (cero punto veintisiete mil doscientos ochenta y ocho por ciento)**. -----

356.- "LOTE marcado con el número TRESCIENTOS CINCUENTA Y SEIS del Condominio denominado "MAHAL", constituido bajo el régimen de propiedad en condominio sobre el predio rústico marcado con el número catastral **DIEZ MIL OCHOCIENTOS SETENTA Y UNO**, ubicado en la LOCALIDAD y MUNICIPIO de CONKAL, YUCATÁN, con una superficie de **USO PRIVADO DE TERRENO DE DOSCIENTOS CINCUENTA METROS CUADRADOS** y una superficie **COMUN DE TERRENO DE CIENTO CUARENTA Y CUATRO PUNTO DOCE METROS CUADRADOS**, que mide diez metros de frente por veinticinco metros de fondo, de figura regular y las colindancias siguientes: al Suroeste, con uso común que constituye su frente; al Noreste, con lote trescientos sesenta y siete, de nueva formación; al Sureste, con lote trescientos cincuenta y cinco, de nueva formación y al Noroeste, con lote trescientos cincuenta y siete, de nueva formación". Este lote tiene una **cuota de participación de 0.19494% (cero punto diecinueve mil cuatrocientos noventa y cuatro por ciento)**. -----

357.- "LOTE marcado con el número TRESCIENTOS CINCUENTA Y SIETE del Condominio denominado "MAHAL", constituido bajo el régimen de propiedad en condominio sobre el predio rústico marcado con el número catastral **DIEZ MIL OCHOCIENTOS SETENTA Y UNO**, ubicado en la

LOCALIDAD y MUNICIPIO de CONKAL, YUCATÁN, con una superficie de **USO PRIVADO DE TERRENO DE DOSCIENTOS CINCUENTA METROS CUADRADOS** y una superficie **COMÚN DE TERRENO DE CIENTO CUARENTA Y CUATRO PUNTO DOCE METROS CUADRADOS**, que mide diez metros de frente por veinticinco metros de fondo, de figura regular y las colindancias siguientes: al Suroeste, con uso común que constituye su frente; al Noreste, con lote trescientos sesenta y seis, de nueva formación; al Sureste, con lote trescientos cincuenta y seis, de nueva formación y al Noroeste, con lote trescientos cincuenta y ocho, de nueva formación". Este lote tiene una **cuota de participación de 0.19494% (cero punto diecinueve mil cuatrocientos noventa y cuatro por ciento)**. -----

358.- "LOTE marcado con el número TRESCIENTOS CINCUENTA Y OCHO del Condominio denominado **"MAHAL"**, constituido bajo el régimen de propiedad en condominio sobre el predio rústico marcado con el número catastral **DIEZ MIL OCHOCIENTOS SETENTA Y UNO**, ubicado en la **LOCALIDAD y MUNICIPIO de CONKAL, YUCATÁN**, con una superficie de **USO PRIVADO DE TERRENO DE DOSCIENTOS CINCUENTA METROS CUADRADOS** y una superficie **COMÚN DE TERRENO DE CIENTO CUARENTA Y CUATRO PUNTO DOCE METROS CUADRADOS**, que mide diez metros de frente por veinticinco metros de fondo, de figura regular y las colindancias siguientes: al Suroeste, con uso común que constituye su frente; al Noreste, con lote trescientos sesenta y cinco, de nueva formación; al Sureste, con lote trescientos cincuenta y siete, de nueva formación y al Noroeste, con lote trescientos cincuenta y nueve, de nueva formación". Este lote tiene una **cuota de participación de 0.19494% (cero punto diecinueve mil cuatrocientos noventa y cuatro por ciento)**. -----

359.- "LOTE marcado con el número TRESCIENTOS CINCUENTA Y NUEVE del Condominio denominado **"MAHAL"**, constituido bajo el régimen de propiedad en condominio sobre el predio rústico marcado con el número catastral **DIEZ MIL OCHOCIENTOS SETENTA Y UNO**, ubicado en la **LOCALIDAD y MUNICIPIO de CONKAL, YUCATÁN**, con una superficie de **USO PRIVADO DE TERRENO DE DOSCIENTOS CINCUENTA METROS CUADRADOS** y una superficie **COMÚN DE TERRENO DE CIENTO CUARENTA Y CUATRO PUNTO DOCE METROS CUADRADOS**, que mide diez metros de frente por veinticinco metros de fondo, de figura regular y las colindancias siguientes: al Suroeste, con uso común que constituye su frente; al Noreste, con lote trescientos sesenta y cuatro, de nueva formación; al Sureste, con lote trescientos cincuenta y ocho, de nueva formación y al Noroeste, con lote trescientos sesenta, de nueva formación". Este lote tiene una **cuota de participación de 0.19494% (cero punto diecinueve mil cuatrocientos noventa y cuatro por ciento)**. -----

360.- "LOTE marcado con el número TRESCIENTOS SESENTA del Condominio denominado **"MAHAL"**, constituido bajo el régimen de propiedad en condominio sobre el predio rústico marcado con el número catastral **DIEZ MIL OCHOCIENTOS SETENTA Y UNO**, ubicado en la **LOCALIDAD y MUNICIPIO de CONKAL, YUCATÁN**, con una superficie de **USO PRIVADO DE TERRENO DE DOSCIENTOS METROS CUADRADOS** y una superficie **COMÚN DE TERRENO DE CIENTO QUINCE PUNTO TREINTA METROS CUADRADOS**, que mide ocho metros de frente por veinticinco metros de fondo, de figura regular y las colindancias siguientes: al Suroeste, con uso común que constituye su frente; al Noreste, con lote trescientos sesenta y tres, de nueva formación; al Sureste, con lote trescientos cincuenta y nueve, de nueva formación y al Noroeste, con lote

trescientos sesenta y uno, de nueva formación". Este lote tiene una cuota de participación de 0.15595% (cero punto quince mil quinientos noventa y cinco por ciento). -----

361.- "LOTE marcado con el número TRESCIENTOS SESENTA Y UNO del Condominio denominado "**MAHAL**", constituido bajo el régimen de propiedad en condominio sobre el predio rústico marcado con el número catastral **DIEZ MIL OCHOCIENTOS SETENTA Y UNO**, ubicado en la **LOCALIDAD** y **MUNICIPIO** de **CONKAL, YUCATÁN**, con una superficie de **USO PRIVADO DE TERRENO DE DOSCIENTOS METROS CUADRADOS** y una superficie **COMÚN DE TERRENO DE CIENTO QUINCE PUNTO TREINTA METROS CUADRADOS**, que mide ocho metros de frente por veinticinco metros en su mayor fondo, de figura regular y las colindancias siguientes: al Suroeste, con uso común que constituye su frente; al Noreste, con lote trescientos sesenta y dos, de nueva formación; al Sureste, con lote trescientos sesenta, de nueva formación y al Noroeste, con área verde número nueve". Este lote tiene una cuota de participación de 0.15595% (cero punto quince mil quinientos noventa y cinco por ciento). -----

362.- "LOTE marcado con el número TRESCIENTOS SESENTA Y DOS del Condominio denominado "**MAHAL**", constituido bajo el régimen de propiedad en condominio sobre el predio rústico marcado con el número catastral **DIEZ MIL OCHOCIENTOS SETENTA Y UNO**, ubicado en la **LOCALIDAD** y **MUNICIPIO** de **CONKAL, YUCATÁN**, con una superficie de **USO PRIVADO DE TERRENO DE DOSCIENTOS METROS CUADRADOS** y una superficie **COMÚN DE TERRENO DE CIENTO QUINCE PUNTO TREINTA METROS CUADRADOS**, que mide ocho metros de frente por veinticinco metros de fondo, de figura regular y las colindancias siguientes: al Noreste, con uso común que constituye su frente; al Suroeste, con lote trescientos sesenta y uno, de nueva formación; al Noroeste, con área verde número nueve y al Sureste, con lote trescientos sesenta y tres, de nueva formación". Este lote tiene una cuota de participación de 0.15595% (cer punto quince mil quinientos noventa y cinco por ciento). -----

363.- "LOTE marcado con el número TRESCIENTOS SESENTA Y TRES del Condominio denominado "**MAHAL**", constituido bajo el régimen de propiedad en condominio sobre el predio rústico marcado con el número catastral **DIEZ MIL OCHOCIENTOS SETENTA Y UNO**, ubicado en la **LOCALIDAD** y **MUNICIPIO** de **CONKAL, YUCATÁN**, con una superficie de **USO PRIVADO DE TERRENO DE DOSCIENTOS METROS CUADRADOS** y una superficie **COMÚN DE TERRENO DE CIENTO QUINCE PUNTO TREINTA METROS CUADRADOS**, que mide ocho metros de frente por veinticinco metros de fondo, de figura regular y las colindancias siguientes: al Noreste, con uso común que constituye su frente; al Suroeste, con lote trescientos sesenta, de nueva formación; al Noroeste, con lote trescientos sesenta y dos, de nueva formación y al Sureste, con lote trescientos sesenta y cuatro". Este lote tiene una cuota de participación de 0.15595% (cero punto quince mil quinientos noventa y cinco por ciento).-----

364.- "LOTE marcado con el número TRESCIENTOS SESENTA Y CUATRO del Condominio denominado "**MAHAL**", constituido bajo el régimen de propiedad en condominio sobre el predio rústico marcado con el número catastral **DIEZ MIL OCHOCIENTOS SETENTA Y UNO**, ubicado en la **LOCALIDAD** y **MUNICIPIO** de **CONKAL, YUCATÁN**, con una superficie de **USO PRIVADO DE TERRENO DE DOSCIENTOS CINCUENTA METROS CUADRADOS** y una superficie **COMÚN DE TERRENO DE CIENTO CUARENTA Y CUATRO PUNTO DOCE METROS CUADRADOS**, que mide

diez metros de frente por veinticinco metros de fondo, de figura regular y las colindancias siguientes: al Noreste, con uso común que constituye su frente; al Suroeste, con lote trescientos cincuenta y nueve, de nueva formación; al Noroeste, con lote trescientos sesenta y tres, de nueva formación y al Sureste, con lote trescientos sesenta y cinco". Este lote tiene una cuota de participación de 0.19494% (cero punto diecinueve mil cuatrocientos noventa y cuatro por ciento). -----

365.- "LOTE marcado con el número TRESCIENTOS SESENTA Y CINCO del Condominio denominado "MAHAL", constituido bajo el régimen de propiedad en condominio sobre el predio rústico marcado con el número catastral **DIEZ MIL OCHOCIENTOS SETENTA Y UNO**, ubicado en la LOCALIDAD y MUNICIPIO de CONKAL, YUCATÁN, con una superficie de **USO PRIVADO DE TERRENO DE DOSCIENTOS CINCUENTA METROS CUADRADOS** y una superficie **COMÚN DE TERRENO DE CIENTO CUARENTA Y CUATRO PUNTO DOCE METROS CUADRADOS**, que mide diez metros de frente por veinticinco metros en su mayor fondo, de figura regular y las colindancias siguientes: al Noreste, con uso común que constituye su frente; al Suroeste, con lote trescientos cincuenta y ocho, de nueva formación; al Noroeste, con lote trescientos sesenta y cuatro, de nueva formación y al Sureste, con lote trescientos sesenta y seis". Este lote tiene una cuota de participación de 0.19494% (cero punto diecinueve mil cuatrocientos noventa y cuatro por ciento). -----

366.- "LOTE marcado con el número TRESCIENTOS SESENTA Y SEIS del Condominio denominado "MAHAL", constituido bajo el régimen de propiedad en condominio sobre el predio rústico marcado con el número catastral **DIEZ MIL OCHOCIENTOS SETENTA Y UNO**, ubicado en la LOCALIDAD y MUNICIPIO de CONKAL, YUCATÁN, con una superficie de **USO PRIVADO DE TERRENO DE DOSCIENTOS CINCUENTA METROS CUADRADOS** y una superficie **COMÚN DE TERRENO DE CIENTO CUARENTA Y CUATRO PUNTO DOCE METROS CUADRADOS**, que mide diez metros de frente por veinticinco metros en su mayor fondo, de figura regular y las colindancias siguientes: al Noreste, con uso común que constituye su frente; al Suroeste, con lote trescientos cincuenta y siete, de nueva formación; al Noroeste, con lote trescientos sesenta y cinco, de nueva formación y al Sureste, con lote trescientos sesenta y siete". Este lote tiene una cuota de participación de 0.19494% (cero punto diecinueve mil cuatrocientos noventa y cuatro por ciento). -----

367.- "LOTE marcado con el número TRESCIENTOS SESENTA Y SIETE del Condominio denominado "MAHAL", constituido bajo el régimen de propiedad en condominio sobre el predio rústico marcado con el número catastral **DIEZ MIL OCHOCIENTOS SETENTA Y UNO**, ubicado en la LOCALIDAD y MUNICIPIO de CONKAL, YUCATÁN, con una superficie de **USO PRIVADO DE TERRENO DE DOSCIENTOS CINCUENTA METROS CUADRADOS** y una superficie **COMUN DE TERRENO DE CIENTO CUARENTA Y CUATRO PUNTO DOCE METROS CUADRADOS**, que mide diez metros de frente por veinticinco metros en su mayor fondo, de figura regular y las colindancias siguientes: al Noreste, con uso común que constituye su frente; al Suroeste, con lote trescientos cincuenta y seis, de nueva formación; al Noroeste, con lote trescientos sesenta y seis, de nueva formación y al Sureste, con lote trescientos sesenta y ocho". Este lote tiene una cuota de participación de 0.19494% (cero punto diecinueve mil cuatrocientos noventa y cuatro por ciento). -----

368.- "LOTE marcado con el número TRESCIENTOS SESENTA Y OCHO del Condominio denominado "MAHAL", constituido bajo el régimen de propiedad en condominio sobre el predio rústico marcado con el número catastral **DIEZ MIL OCHOCIENTOS SETENTA Y UNO**, ubicado en la LOCALIDAD y MUNICIPIO de CONKAL, YUCATÁN, con una superficie de **USO PRIVADO DE TERRENO DE TRESCIENTOS TREINTA Y SIETE PUNTO CINCUENTA Y CUATRO METROS CUADRADOS** y una superficie **COMÚN DE TERRENO DE CIENTO NOVENTA Y CUATRO PUNTO CINCUENTA Y NUEVE CUADRADOS**, que mide nueve metros de frente por veintiséis punto cincuenta y siete metros en su mayor fondo, de figura irregular que se describe como sigue: partiendo del vértice del ángulo Noreste, con dirección al Sureste, mide nueve metros, que constituye su frente; de aquí al Suroeste, mide veintiséis metros cincuenta y siete centímetros; de aquí al Noroeste, mide dieciocho metros; de aquí al Noreste, hasta llegar al punto de partida, cerrando el perímetro que se describe, mide veinticinco metros y las colindancias siguientes: al Noreste, con uso común que constituye su frente; al Suroeste, con lote trescientos cincuenta y cinco, de nueva formación; al Noroeste, con lote trescientos sesenta y siete, de nueva formación y al Sureste, con lote trescientos sesenta y nueve, de nueva formación". Este lote tiene una **cuota de participación de 0.26319% (cero punto veintiséis mil trescientos diecinueve por ciento)**. -----

369.- "LOTE marcado con el número TRESCIENTOS SESENTA Y NUEVE del Condominio denominado "MAHAL", constituido bajo el régimen de propiedad en condominio sobre el predio rústico marcado con el número catastral **DIEZ MIL OCHOCIENTOS SETENTA Y UNO**, ubicado en la LOCALIDAD y MUNICIPIO de CONKAL, YUCATÁN, con una superficie de **USO PRIVADO DE TERRENO DE CUATROCIENTOS SETENTA PUNTO SETENTA Y NUEVE METROS CUADRADOS** y una superficie **COMÚN DE TERRENO DE DOSCIENTOS SETENTA Y UNO PUNTO CUARENTA Y UN METROS CUADRADOS**, que mide tres punto cincuenta y tres más cuatro punto ochenta metros de frente por treinta y nueve punto cero ocho metros en su mayor fondo, de figura irregular que se describe como sigue: partiendo del vértice del ángulo Noreste, en línea curva hacia afuera con dirección al Sureste, mide tres metros cincuenta y tres centímetros; aquí con dirección siempre hacia al Sureste en línea curva hacia adentro mide cuatro metros ochenta centímetros, estas dos medidas constituyen su frente; de aquí al Sur, mide treinta y nueve metros cero ocho centímetros; de aquí al Noroeste, mide veintiocho metros cincuenta y cinco centímetros; de aquí al Noreste, hasta llegar al punto de partida, cerrando el perímetro que se describe, mide veintiséis metros cincuenta y siete centímetros y las colindancias siguientes: al Norte, con uso común que constituye su frente; al Sur, con lote trescientos cincuenta y cuatro, de nueva formación; al Oeste, con lote trescientos sesenta y ocho, de nueva formación y al Este, con lote cuatrocientos ocho, de nueva formación". Este lote tiene una **cuota de participación de 0.36709% (cero punto treinta y seis mil setecientos nueve por ciento)**. -

370.- "LOTE marcado con el número TRESCIENTOS SETENTA del Condominio denominado "MAHAL", constituido bajo el régimen de propiedad en condominio sobre el predio rústico marcado con el número catastral **DIEZ MIL OCHOCIENTOS SETENTA Y UNO**, ubicado en la LOCALIDAD y MUNICIPIO de CONKAL, YUCATÁN, con una superficie de **USO PRIVADO DE TERRENO DE DOSCIENTOS CUARENTA Y NUEVE PUNTO CINCUENTA Y TRES METROS CUADRADOS** y una superficie **COMÚN DE TERRENO DE CIENTO CUARENTA Y TRES PUNTO OCHENTA**

Y CINCO METROS CUADRADOS, que mide seis punto treinta más cinco punto treinta y nueve metros de frente por veinticinco metros en su mayor fondo, de figura irregular que se describe como sigue: partiendo del vértice del ángulo Suroeste del predio, en línea curva hacia afuera con dirección al Oeste, mide cinco metros treinta y nueve centímetros; de aquí al Noroeste, mide seis metros treinta centímetros, ambas medidas que constituyen su frente; de aquí al Noreste, mide veinticinco metros; de aquí al Sureste, mide diez metros cuarenta y seis centímetros y de aquí al Suroeste hasta llegar al punto de partida, cerrando el perímetro que se describe, mide veintiún metros sesenta y dos centímetros y las colindancias siguientes: al Suroeste, con uso común que constituye su frente; al Noreste, con lote trescientos ochenta y uno, de nueva formación; al Sureste, con uso común y al Noroeste, con lote trescientos setenta y uno, de nueva formación". Este lote tiene una **cuota de participación de 0.19457% (cero punto diecinueve mil cuatrocientos cincuenta y siete por ciento)**. -----

371.- "LOTE marcado con el número TRESCIENTOS SETENTA Y UNO del Condominio denominado "**MAHAL**", constituido bajo el régimen de propiedad en condominio sobre el predio rústico marcado con el número catastral **DIEZ MIL OCHOCIENTOS SETENTA Y UNO**, ubicado en la **LOCALIDAD y MUNICIPIO de CONKAL, YUCATÁN**, con una superficie de **USO PRIVADO DE TERRENO DE DOSCIENTOS VEINTICINCO METROS CUADRADOS** y una superficie **COMÚN DE TERRENO DE CIENTO VEINTINUEVE PUNTO SETENTA Y UN METROS CUADRADOS**, que mide nueve metros de frente por veinticinco metros en su mayor fondo, de figura regular y las colindancias siguientes: al Suroeste, con uso común que constituye su frente; al Noreste, con lote trescientos ochenta, de nueva formación; al Sureste, con lote trescientos setenta, de nueva formación y al Noroeste, con lote trescientos setenta y dos". Este lote tiene una **cuota de participación de 0.17544% (cero punto diecisiete mil quinientos cuarenta y cuatro por ciento)**. -----

372.- "LOTE marcado con el número TRESCIENTOS SETENTA Y DOS del Condominio denominado "**MAHAL**", constituido bajo el régimen de propiedad en condominio sobre el predio rústico marcado con el número catastral **DIEZ MIL OCHOCIENTOS SETENTA Y UNO**, ubicado en la **LOCALIDAD y MUNICIPIO de CONKAL, YUCATÁN**, con una superficie de **USO PRIVADO DE TERRENO DE DOSCIENTOS VEINTICINCO METROS CUADRADOS** y una superficie **COMÚN DE TERRENO DE CIENTO VEINTINUEVE PUNTO SETENTA Y UN METROS CUADRADOS**, que mide nueve metros de frente por veinticinco metros en su mayor fondo, de figura regular y las colindancias siguientes: al Suroeste, con uso común que constituye su frente; al Noreste, con lote trescientos setenta y nueve, de nueva formación; al Sureste, con lote trescientos setenta y uno, de nueva formación y al Noroeste, con lote trescientos setenta y tres". Este lote tiene una **cuota de participación de 0.17544% (cero punto diecisiete mil quinientos cuarenta y cuatro por ciento)**. -----

373.- "LOTE marcado con el número TRESCIENTOS SETENTA Y TRES del Condominio denominado "**MAHAL**", constituido bajo el régimen de propiedad en condominio sobre el predio rústico marcado con el número catastral **DIEZ MIL OCHOCIENTOS SETENTA Y UNO**, ubicado en la **LOCALIDAD y MUNICIPIO de CONKAL, YUCATÁN**, con una superficie de **USO PRIVADO DE TERRENO DE DOSCIENTOS VEINTICINCO METROS CUADRADOS** y una superficie **COMUN DE TERRENO DE CIENTO VEINTINUEVE PUNTO SETENTA Y UN METROS CUADRADOS**, que mide

nueve metros de frente por veinticinco metros en su mayor fondo, de figura regular y las colindancias siguientes: al Suroeste, con uso común que constituye su frente; al Noreste, con lote trescientos setenta y ocho, de nueva formación; al Sureste, con lote trescientos setenta y dos, de nueva formación y al Noroeste, con lote trescientos setenta y cuatro". Este lote tiene una cuota de participación de 0.17544% (cero punto diecisiete mil quinientos cuarenta y cuatro por ciento). -----

374.- "LOTE marcado con el número TRESCIENTOS SETENTA Y CUATRO del Condominio denominado "MAHAL", constituido bajo el régimen de propiedad en condominio sobre el predio rústico marcado con el número catastral DIEZ MIL OCHOCIENTOS SETENTA Y UNO, ubicado en la LOCALIDAD y MUNICIPIO de CONKAL, YUCATÁN, con una superficie de USO PRIVADO DE TERRENO DE DOSCIENTOS VEINTICINCO METROS CUADRADOS y una superficie COMÚN DE TERRENO DE CIENTO VEINTINUEVE PUNTO SETENTA Y UN METROS CUADRADOS, que mide nueve metros de frente por veinticinco metros en su mayor fondo, de figura regular y las colindancias siguientes: al Suroeste, con uso común que constituye su frente; al Noreste, con lote trescientos setenta y siete, de nueva formación; al Sureste, con lote trescientos setenta y tres, de nueva formación y al Noroeste, con lote trescientos setenta y cinco". Este lote tiene una cuota de participación de 0.17544% (cero punto diecisiete mil quinientos cuarenta y cuatro por ciento). -----

375.- "LOTE marcado con el número TRESCIENTOS SETENTA Y CINCO del Condominio denominado "MAHAL", constituido bajo el régimen de propiedad en condominio sobre el predio rústico marcado con el número catastral DIEZ MIL OCHOCIENTOS SETENTA Y UNO, ubicado en la LOCALIDAD y MUNICIPIO de CONKAL, YUCATÁN, con una superficie de USO PRIVADO DE TERRENO DE DOSCIENTOS CINCUENTA Y SEIS PUNTO CERO TRES METROS CUADRADOS y una superficie COMÚN DE TERRENO DE CIENTO CUARENTA Y SIETE PUNTO SESENTA METROS CUADRADOS, que mide seis punto ochenta y cinco más cinco punto cincuenta metros de frente por veinticinco metros en su mayor fondo, de figura irregular que se describe como sigue: partiendo del vértice del ángulo Suroeste del predio, con dirección al Noroeste, mide seis metros ochenta y cinco centímetros; de aquí en línea curva hacia afuera con dirección al Norte mide cinco metros cincuenta centímetros estas dos medidas constituyen su frente; de aquí al Noreste, mide veintiún metros cincuenta centímetros; de aquí al Sureste, mide diez metros treinta y cinco; y de aquí al Suroeste hasta llegar al punto de partida, cerrando el perímetro que se describe, mide veinticinco metros y las colindancias siguientes: al Suroeste, con uso común que constituye su frente; al Noreste, con lote trescientos setenta y seis, de nueva formación; al Noroeste, con uso común y al Sureste, con lote trescientos setenta y cuatro, de nueva formación". Este lote tiene una cuota de participación de 0.19964% (cero punto diecinueve mil novecientos sesenta y cuatro por ciento). -----

376.- "LOTE marcado con el número TRESCIENTOS SETENTA Y SEIS del Condominio denominado "MAHAL", constituido bajo el régimen de propiedad en condominio sobre el predio rústico marcado con el número catastral DIEZ MIL OCHOCIENTOS SETENTA Y UNO, ubicado en la LOCALIDAD y MUNICIPIO de CONKAL, YUCATÁN, con una superficie de USO PRIVADO DE TERRENO DE DOSCIENTOS CINCUENTA Y SEIS PUNTO CERO TRES METROS CUADRADOS y una superficie COMÚN DE TERRENO DE CIENTO CUARENTA Y SIETE PUNTO SESENTA METROS

CUADRADOS, que mide cinco punto cincuenta más seis punto ochenta y cinco metros de frente por veinticinco metros en su mayor fondo, de figura irregular que se describe como sigue: partiendo del vértice del ángulo Noreste del predio hacia el Este en línea curva hacia afuera mide cinco metros cincuenta centímetros; de aquí al Sureste, mide seis metros ochenta y cinco centímetros, ambas medidas que constituyen su frente; de aquí al Suroeste, mide veinticinco metros; de aquí al Noroeste, mide diez metros treinta y cinco centímetros y de aquí al Noreste hasta llegar al punto de partida, cerrando el perímetro que se describe, mide veintiún metros cincuenta centímetros y las colindancias siguientes: al Noreste, con uso común que constituye su frente; al Suroeste, con lote trescientos setenta y cinco, de nueva formación; al Noroeste, con uso común y al Sureste, con lote trescientos setenta y siete, de nueva formación". Este lote tiene una cuota de participación de 0.19964% (cero punto diecinueve mil novecientos sesenta y cuatro por ciento). -----

377.- "LOTE marcado con el número TRESCIENTOS SETENTA Y SIETE del Condominio denominado "MAHAL", constituido bajo el régimen de propiedad en condominio sobre el predio rústico marcado con el número catastral **DIEZ MIL OCHOCIENTOS SETENTA Y UNO**, ubicado en la LOCALIDAD y MUNICIPIO de CONKAL, YUCATÁN, con una superficie de **USO PRIVADO DE TERRENO DE DOSCIENTOS VEINTICINCO METROS CUADRADOS** y una superficie **COMÚN DE TERRENO DE CIENTO VEINTINUEVE PUNTO SETENTA Y UN METROS CUADRADOS**, que mide nueve metros de frente por veinticinco metros en su mayor fondo, de figura regular y las colindancias siguientes: al Noreste, con uso común que constituye su frente; al Suroeste, con lote trescientos setenta y cuatro, de nueva formación; al Noroeste, con lote trescientos setenta y seis, de nueva formación y al Sureste, con lote trescientos setenta y ocho, de nueva formación". Este lote tiene una cuota de participación de 0.17544% (cero punto diecisiete mil quinientos cuarenta y cuatro por ciento). -----

378.- "LOTE marcado con el número TRESCIENTOS SETENTA Y OCHO del Condominio denominado "MAHAL", constituido bajo el régimen de propiedad en condominio sobre el predio rústico marcado con el número catastral **DIEZ MIL OCHOCIENTOS SETENTA Y UNO**, ubicado en la LOCALIDAD y MUNICIPIO de CONKAL, YUCATÁN, con una superficie de **USO PRIVADO DE TERRENO DE DOSCIENTOS VEINTICINCO METROS CUADRADOS** y una superficie **COMÚN DE TERRENO DE CIENTO VEINTINUEVE PUNTO SETENTA Y UN METROS CUADRADOS**, que mide nueve metros de frente por veinticinco metros en su mayor fondo, de figura regular y las colindancias siguientes: al Noreste, con uso común que constituye su frente; al Suroeste, con lote trescientos setenta y tres, de nueva formación; al Noroeste, con lote trescientos setenta y siete, de nueva formación y al Sureste, con lote trescientos setenta y nueve, de nueva formación". Este lote tiene una cuota de participación de 0.17544% (cero punto diecisiete mil quinientos cuarenta y cuatro por ciento). -----

379.- "LOTE marcado con el número TRESCIENTOS SETENTA Y NUEVE del Condominio denominado "MAHAL", constituido bajo el régimen de propiedad en condominio sobre el predio rústico marcado con el número catastral **DIEZ MIL OCHOCIENTOS SETENTA Y UNO**, ubicado en la LOCALIDAD y MUNICIPIO de CONKAL, YUCATÁN, con una superficie de **USO PRIVADO DE TERRENO DE DOSCIENTOS VEINTICINCO METROS CUADRADOS** y una superficie **COMÚN DE TERRENO DE CIENTO VEINTINUEVE PUNTO SETENTA Y UN METROS CUADRADOS**, que mide

nueve metros de frente por veinticinco metros en su mayor fondo, de figura regular y las colindancias siguientes: al Noreste, con uso común que constituye su frente; al Suroeste, con lote trescientos setenta y dos, de nueva formación; al Noroeste, con lote trescientos setenta y ocho, de nueva formación y al Sureste, con lote trescientos ochenta, de nueva formación". Este lote tiene una cuota de participación de 0.17544% (cero punto diecisiete mil quinientos cuarenta y cuatro por ciento). -----

380.- "LOTE marcado con el número TRESCIENTOS OCHENTA del Condominio denominado "MAHAL", constituido bajo el régimen de propiedad en condominio sobre el predio rústico marcado con el número catastral DIEZ MIL OCHOCIENTOS SETENTA Y UNO, ubicado en la LOCALIDAD y MUNICIPIO de CONKAL, YUCATÁN, con una superficie de USO PRIVADO DE TERRENO DE DOSCIENTOS VEINTICINCO METROS CUADRADOS y una superficie COMÚN DE TERRENO DE CIENTO VEINTINUEVE PUNTO SETENTA Y UN METROS CUADRADOS, que mide nueve metros de frente por veinticinco metros en su mayor fondo, de figura regular y las colindancias siguientes: al Noreste, con uso común que constituye su frente; al Suroeste, con lote trescientos setenta y uno, de nueva formación; al Noroeste, con lote trescientos setenta y nueve, de nueva formación y al Sureste, con lote trescientos ochenta y uno, de nueva formación". Este lote tiene una cuota de participación de 0.17544% (cero punto diecisiete mil quinientos cuarenta y cuatro por ciento). -----

381.- "LOTE marcado con el número TRESCIENTOS OCHENTA Y UNO del Condominio denominado "MAHAL", constituido bajo el régimen de propiedad en condominio sobre el predio rústico marcado con el número catastral DIEZ MIL OCHOCIENTOS SETENTA Y UNO, ubicado en la LOCALIDAD y MUNICIPIO de CONKAL, YUCATÁN, con una superficie de USO PRIVADO DE TERRENO DE DOSCIENTOS SESENTA Y OCHO PUNTO VEINTISÉIS METROS CUADRADOS y una superficie COMÚN DE TERRENO DE CIENTO CINCUENTA Y CUATRO PUNTO SESENTA Y CINCO METROS CUADRADOS, que mide siete punto sesenta y dos más cinco punto sesenta metros de frente por veinticinco metros en su mayor fondo, de figura irregular que se describe como sigue: partiendo del vértice del ángulo Noreste del predio y dirigiéndose hacia el Sureste, mide siete metros sesenta y dos centímetros; de aquí al Sur en línea curva hacia afuera mide cinco metros sesenta centímetros, ambas medidas constituyen su frente; de aquí al Suroeste, mide veintiún metros cuarenta centímetros; de aquí al Noroeste, mide diez metros cuarenta y seis centímetros y de aquí al Noreste hasta llegar al punto de partida, cerrando el perímetro que se describe, mide veinticinco metros y las colindancias siguientes: al Noreste, con uso común que constituye su frente; al Suroeste, con lote trescientos setenta, de nueva formación; al Sureste, con uso común y al Noroeste, con lote trescientos ochenta, de nueva formación". Este lote tiene una cuota de participación de 0.20917% (cero punto veinte mil novecientos diecisiete por ciento). -

382.- "LOTE marcado con el número TRESCIENTOS OCHENTA Y DOS del Condominio denominado "MAHAL", constituido bajo el régimen de propiedad en condominio sobre el predio rústico marcado con el número catastral DIEZ MIL OCHOCIENTOS SETENTA Y UNO, ubicado en la LOCALIDAD y MUNICIPIO de CONKAL, YUCATÁN, con una superficie de USO PRIVADO DE TERRENO DE DOSCIENTOS OCHENTA Y UN PUNTO VEINTITRÉS METROS CUADRADOS y una superficie COMÚN DE TERRENO DE CIENTO SESENTA Y DOS PUNTO TRECE METROS CUADRADOS, que mide siete punto cincuenta y siete más cinco punto

treinta y nueve metros de frente por veinticinco metros en su mayor fondo, de figura irregular que se describe como sigue: partiendo del vértice del ángulo Suroeste del predio, en línea curva hacia afuera con dirección al Oeste, mide cinco metros treinta y nueve centímetros; de aquí al Noroeste, mide siete metros cincuenta y siete centímetros, ambas medidas que constituyen su frente; de aquí al Noreste, mide veinticinco metros; de aquí al Sureste, mide once metros setenta y tres centímetros y de aquí al Suroeste hasta llegar al punto de partida, cerrando el perímetro que se describe, mide veintiún metros sesenta y dos centímetros y las colindancias siguientes: al Suroeste, con uso común que constituye su frente; al Noreste, con lote trescientos noventa y tres, de nueva formación; al Sureste, con uso común y al Noroeste, con lote trescientos ochenta y tres, de nueva formación". Este lote tiene una cuota de participación de 0.21929% (cero punto veintiún mil novecientos veintinueve por ciento). -----

383.- "LOTE marcado con el número TRESCIENTOS OCHENTA Y TRES del Condominio denominado "MAHAL", constituido bajo el régimen de propiedad en condominio sobre el predio rústico marcado con el número catastral **DIEZ MIL OCHOCIENTOS SETENTA Y UNO**, ubicado en la LOCALIDAD y MUNICIPIO de CONKAL, YUCATÁN, con una superficie de **USO PRIVADO DE TERRENO DE DOSCIENTOS VEINTICINCO METROS CUADRADOS** y una superficie **COMÚN DE TERRENO DE CIENTO VEINTINUEVE PUNTO SETENTA Y UN METROS CUADRADOS**, que mide nueve metros de frente por veinticinco metros en su mayor fondo, de figura regular y las colindancias siguientes: al Suroeste, con uso común que constituye su frente; al Noreste, con lote trescientos noventa y dos, de nueva formación; al Sureste, con lote trescientos ochenta y dos, de nueva formación y al Noroeste, con lote trescientos ochenta y cuatro, de nueva formación". Este lote tiene una cuota de participación de 0.17544% (cero punto diecisiete mil quinientos cuarenta y cuatro por ciento). -----

384.- "LOTE marcado con el número TRESCIENTOS OCHENTA Y CUATRO del Condominio denominado "MAHAL", constituido bajo el régimen de propiedad en condominio sobre el predio rústico marcado con el número catastral **DIEZ MIL OCHOCIENTOS SETENTA Y UNO**, ubicado en la LOCALIDAD y MUNICIPIO de CONKAL, YUCATÁN, con una superficie de **USO PRIVADO DE TERRENO DE DOSCIENTOS VEINTICINCO METROS CUADRADOS** y una superficie **COMÚN DE TERRENO DE CIENTO VEINTINUEVE PUNTO SETENTA Y UN METROS CUADRADOS**, que mide nueve metros de frente por veinticinco metros en su mayor fondo, de figura regular y las colindancias siguientes: al Suroeste, con uso común que constituye su frente; al Noreste, con lote trescientos noventa y uno, de nueva formación; al Sureste, con lote trescientos ochenta y tres, de nueva formación y al Noroeste, con lote trescientos ochenta y cinco, de nueva formación". Este lote tiene una cuota de participación de 0.17544% (cero punto diecisiete mil quinientos cuarenta y cuatro por ciento). -----

385.- "LOTE marcado con el número TRESCIENTOS OCHENTA Y CINCO del Condominio denominado "MAHAL", constituido bajo el régimen de propiedad en condominio sobre el predio rústico marcado con el número catastral **DIEZ MIL OCHOCIENTOS SETENTA Y UNO**, ubicado en la LOCALIDAD y MUNICIPIO de CONKAL, YUCATÁN, con una superficie de **USO PRIVADO DE TERRENO DE DOSCIENTOS VEINTICINCO METROS CUADRADOS** y una superficie **COMÚN DE TERRENO DE CIENTO VEINTINUEVE PUNTO SETENTA Y UN METROS CUADRADOS**, que mide nueve metros de frente por veinticinco metros en su mayor fondo, de figura

regular y las colindancias siguientes: al Suroeste, con uso común que constituye su frente; al Noreste, con lote trescientos noventa, de nueva formación; al Sureste, con lote trescientos ochenta y cuatro, de nueva formación y al Noroeste, con lote trescientos ochenta y seis, de nueva formación". Este lote tiene una cuota de participación de 0.17544% (cero punto diecisiete mil quinientos cuarenta y cuatro por ciento). -----

386.- "LOTE marcado con el número TRESCIENTOS OCHENTA Y SEIS del Condominio denominado "MAHAL", constituido bajo el régimen de propiedad en condominio sobre el predio rústico marcado con el número catastral DIEZ MIL OCHOCIENTOS SETENTA Y UNO, ubicado en la LOCALIDAD y MUNICIPIO de CONKAL, YUCATÁN, con una superficie de USO PRIVADO DE TERRENO DE DOSCIENTOS VEINTICINCO METROS CUADRADOS y una superficie COMÚN DE TERRENO DE CIENTO VEINTINUEVE PUNTO SETENTA Y UN METROS CUADRADOS, que mide nueve metros de frente por veinticinco metros en su mayor fondo, de figura regular y las colindancias siguientes: al Suroeste, con uso común que constituye su frente; al Noreste, con lote trescientos ochenta y nueve, de nueva formación; al Sureste, con lote trescientos ochenta y cinco, de nueva formación y al Noroeste, con lote trescientos ochenta y siete, de nueva formación". Este lote tiene una cuota de participación de 0.17544% (cero punto diecisiete mil quinientos cuarenta y cuatro por ciento). -----

387.- "LOTE marcado con el número TRESCIENTOS OCHENTA Y SIETE del Condominio denominado "MAHAL", constituido bajo el régimen de propiedad en condominio sobre el predio rústico marcado con el número catastral DIEZ MIL OCHOCIENTOS SETENTA Y UNO, ubicado en la LOCALIDAD y MUNICIPIO de CONKAL, YUCATÁN, con una superficie de USO PRIVADO DE TERRENO DE DOSCIENTOS OCHENTA Y SEIS PUNTO NOVENTA Y NUEVE METROS CUADRADOS y una superficie COMÚN DE TERRENO DE CIENTO SESENTA Y CINCO PUNTO CUARENTA Y CINCO METROS CUADRADOS, que mide ocho punto cero ocho más cinco punto cincuenta metros de frente por veinticinco metros en su mayor fondo, de figura irregular que se describe como sigue: partiendo del vértice del ángulo Suroeste del predio, con dirección al Noroeste, mide ocho metros cero ocho centímetros; de aquí en línea curva hacia afuera con dirección al Norte mide cinco metros cincuenta centímetros, ambas medidas constituyen su frente; de aquí al Noreste, mide veintiún metros cincuenta centímetros; de aquí al Sureste, mide once metros cincuenta y ocho centímetros; y de aquí al Suroeste hasta llegar al punto de partida, cerrando el perímetro que se describe, mide veinticinco metros y las colindancias siguientes: al Suroeste, con uso común que constituye su frente; al Noreste, con lote trescientos ochenta y ocho, de nueva formación; al Noroeste, con uso común y al Sureste, con lote trescientos ochenta y seis, de nueva formación". Este lote tiene una cuota de participación de 0.22378% (cero punto veintidós mil trescientos setenta y ocho por ciento). -----

388.- "LOTE marcado con el número TRESCIENTOS OCHENTA Y OCHO del Condominio denominado "MAHAL", constituido bajo el régimen de propiedad en condominio sobre el predio rústico marcado con el número catastral DIEZ MIL OCHOCIENTOS SETENTA Y UNO, ubicado en la LOCALIDAD y MUNICIPIO de CONKAL, YUCATÁN, con una superficie de USO PRIVADO DE TERRENO DE DOSCIENTOS OCHENTA Y SEIS PUNTO NOVENTA Y NUEVE METROS CUADRADOS y una superficie COMÚN DE TERRENO DE CIENTO SESENTA Y CINCO PUNTO CUARENTA Y CINCO METROS CUADRADOS, que mide ocho punto ocho más cinco punto

cincuenta metros de frente por veinticinco metros en su mayor fondo, de figura irregular que se describe como sigue: partiendo del vértice del ángulo Noreste del predio hacia el Este en línea curva hacia afuera mide cinco metros cincuenta centímetros; de aquí al Sureste, mide ocho metros cero ocho centímetros, ambas medidas que constituyen su frente; de aquí al Suroeste, mide veinticinco metros; de aquí al Noroeste, mide once metros cincuenta y ocho centímetros y de aquí al Noreste hasta llegar al punto de partida, cerrando el perímetro que se describe, mide veintiún metros cincuenta centímetros y las colindancias siguientes: al Noreste, con uso común que constituye su frente; al Suroeste, con lote trescientos ochenta y siete, de nueva formación; al Noroeste, con uso común y al Sureste, con lote trescientos ochenta y nueve, de nueva formación". Este lote tiene una **cuota de participación de 0.22378% (cero punto veintidós mil trescientos setenta y ocho por ciento)**. -----

389.- "LOTE marcado con el número TRESCIENTOS OCHENTA Y NUEVE del Condominio denominado "**MAHAL**", constituido bajo el régimen de propiedad en condominio sobre el predio rústico marcado con el número catastral **DIEZ MIL OCHOCIENTOS SETENTA Y UNO**, ubicado en la **LOCALIDAD y MUNICIPIO de CONKAL, YUCATÁN**, con una superficie de **USO PRIVADO DE TERRENO DE DOSCIENTOS VEINTICINCO METROS CUADRADOS** y una superficie **COMUN DE TERRENO DE CIENTO VEINTINUEVE PUNTO SETENTA Y UN METROS CUADRADOS**, que mide nueve metros de frente por veinticinco metros en su mayor fondo, de figura regular y las colindancias siguientes: al Noreste, con uso común que constituye su frente; al Suroeste, con lote trescientos ochenta y seis, de nueva formación; al Noroeste, con lote trescientos ochenta y ocho, de nueva formación y al Sureste, con lote trescientos noventa, de nueva formación". Este lote tiene una **cuota de participación de 0.17544% (cero punto diecisiete mil quinientos cuarenta y cuatro por ciento)**. -----

390.- "LOTE marcado con el número TRESCIENTOS NOVENTA del Condominio denominado "**MAHAL**", constituido bajo el régimen de propiedad en condominio sobre el predio rústico marcado con el número catastral **DIEZ MIL OCHOCIENTOS SETENTA Y UNO**, ubicado en la **LOCALIDAD y MUNICIPIO de CONKAL, YUCATÁN**, con una superficie de **USO PRIVADO DE TERRENO DE DOSCIENTOS VEINTICINCO METROS CUADRADOS** y una superficie **COMÚN DE TERRENO DE CIENTO VEINTINUEVE PUNTO SETENTA Y UN METROS CUADRADOS**, que mide nueve metros de frente por veinticinco metros en su mayor fondo, de figura regular y las colindancias siguientes: al Noreste, con uso común que constituye su frente; al Suroeste, con lote trescientos ochenta y cinco, de nueva formación; al Noroeste, con lote trescientos ochenta y nueve, de nueva formación y al Sureste, con lote trescientos noventa y uno, de nueva formación". Este lote tiene una **cuota de participación de 0.17544% (cero punto diecisiete mil quinientos cuarenta y cuatro por ciento)**. -----

391.- "LOTE marcado con el número TRESCIENTOS NOVENTA Y UNO del Condominio denominado "**MAHAL**", constituido bajo el régimen de propiedad en condominio sobre el predio rústico marcado con el número catastral **DIEZ MIL OCHOCIENTOS SETENTA Y UNO**, ubicado en la **LOCALIDAD y MUNICIPIO de CONKAL, YUCATÁN**, con una superficie de **USO PRIVADO DE TERRENO DE DOSCIENTOS VEINTICINCO METROS CUADRADOS** y una superficie **COMÚN DE TERRENO DE CIENTO VEINTINUEVE PUNTO SETENTA Y UN METROS CUADRADOS**, que mide nueve metros de frente por veinticinco metros en su mayor fondo, de figura

regular y las colindancias siguientes: al Noreste, con uso común que constituye su frente; al Suroeste, con lote trescientos ochenta y cuatro, de nueva formación; al Noroeste, con lote trescientos noventa, de nueva formación y al Sureste, con lote trescientos noventa y dos, de nueva formación". Este lote tiene una cuota de participación de 0.17544% (cero punto diecisiete mil quinientos cuarenta y cuatro por ciento). -----

392.- "LOTE marcado con el número TRESCIENTOS NOVENTA Y DOS del Condominio denominado "MAHAL", constituido bajo el régimen de propiedad en condominio sobre el predio rústico marcado con el número catastral DIEZ MIL OCHOCIENTOS SETENTA Y UNO, ubicado en la LOCALIDAD y MUNICIPIO de CONKAL, YUCATÁN, con una superficie de USO PRIVADO DE TERRENO DE DOSCIENTOS VEINTICINCO METROS CUADRADOS y una superficie COMÚN DE TERRENO DE CIENTO VEINTINUEVE PUNTO SETENTA Y UN METROS CUADRADOS, que mide nueve metros de frente por veinticinco metros en su mayor fondo, de figura regular y las colindancias siguientes: al Noreste, con uso común que constituye su frente; al Suroeste, con lote trescientos ochenta y tres, de nueva formación; al Noroeste, con lote trescientos noventa y uno, de nueva formación y al Sureste, con lote trescientos noventa y tres, de nueva formación". Este lote tiene una cuota de participación de 0.17544% (cero punto diecisiete mil quinientos cuarenta y cuatro por ciento). -----

393.- "LOTE marcado con el número TRESCIENTOS NOVENTA Y TRES del Condominio denominado "MAHAL", constituido bajo el régimen de propiedad en condominio sobre el predio rústico marcado con el número catastral DIEZ MIL OCHOCIENTOS SETENTA Y UNO, ubicado en la LOCALIDAD y MUNICIPIO de CONKAL, YUCATÁN, con una superficie de USO PRIVADO DE TERRENO DE DOSCIENTOS NOVENTA Y NUEVE PUNTO NOVENTA Y SIETE METROS CUADRADOS y una superficie COMUN DE TERRENO DE CIENTO SETENTA Y DOS PUNTO NOVENTA Y TRES METROS CUADRADOS, que mide ocho punto ochenta y nueve más cinco punto sesenta metros de frente por veinticinco metros en su mayor fondo, de figura irregular que se describe como sigue: partiendo del vértice del ángulo Noreste del predio y dirigiéndose hacia el Sureste, mide ocho metros ochenta y nueve centímetros; de aquí al Sur en línea curva hacia afuera mide cinco metros sesenta centímetros, ambas medidas constituyen su frente, de aquí al Suroeste, mide veintiún metros cuarenta centímetros; de aquí al Noroeste, mide once metros setenta y tres centímetros y de aquí al Noreste hasta llegar al punto de partida, cerrando el perímetro que se describe, mide veinticinco metros y las colindancias siguientes: al Noreste, con uso común que constituye su frente; al Suroeste, con lote trescientos ochenta y dos, de nueva formación; al Sureste, con uso común y al Noroeste, con lote trescientos noventa y dos, de nueva formación ". Este lote tiene una cuota de participación de 0.23390% (cero punto veintitrés mil trescientos noventa por ciento). -----

394.- "LOTE marcado con el número TRESCIENTOS NOVENTA Y CUATRO del Condominio denominado "MAHAL", constituido bajo el régimen de propiedad en condominio sobre el predio rústico marcado con el número catastral DIEZ MIL OCHOCIENTOS SETENTA Y UNO, ubicado en la LOCALIDAD y MUNICIPIO de CONKAL, YUCATÁN, con una superficie de USO PRIVADO DE TERRENO DE DOSCIENTOS SESENTA Y CUATRO PUNTO SETENTA Y UN METROS CUADRADOS y una superficie COMÚN DE TERRENO DE CIENTO CINCUENTA Y DOS PUNTO SESENTA METROS CUADRADOS, que mide seis punto sesenta y tres más cinco punto sesenta

y ocho metros de frente por veinticinco punto cero nueve metros en su mayor fondo, de figura irregular que se describe como sigue: partiendo del vértice del ángulo Suroeste del predio, en línea curva hacia afuera con dirección al Oeste, mide cinco metros sesenta y ocho centímetros; de aquí al Noroeste, mide seis metros sesenta y tres centímetros, ambas medidas que constituyen su frente; de aquí al Noreste, mide veinticinco metros cero nueve centímetros; de aquí al Sureste, mide once metros cero nueve centímetros y de aquí al Suroeste hasta llegar al punto de partida, cerrando el perímetro que se describe, mide veintiún metros treinta y cinco centímetros y las colindancias siguientes: al Suroeste, con uso común que constituye su frente; al Noreste, con lote cuatrocientos siete, de nueva formación; al Sureste, con uso común y al Noroeste, con lote trescientos noventa y cinco, de nueva formación". Este lote tiene una **cuota de participación de 0.20641% (cero punto veinte mil seiscientos cuarenta y un por ciento)**. -----

395.- "LOTE marcado con el número TRESCIENTOS NOVENTA Y CINCO del Condominio denominado "**MAHAL**", constituido bajo el régimen de propiedad en condominio sobre el predio rústico marcado con el número catastral **DIEZ MIL OCHOCIENTOS SETENTA Y UNO**, ubicado en la **LOCALIDAD y MUNICIPIO de CONKAL, YUCATÁN**, con una superficie de **USO PRIVADO DE TERRENO DE DOSCIENTOS PUNTO SESENTA Y NUEVE METROS CUADRADOS** y una superficie **COMUN DE TERRENO DE CIENTO QUINCE PUNTO SETENTA METROS CUADRADOS**, que mide ocho punto cero tres metros de frente por veinticinco punto cero nueve metros en su mayor fondo, de figura regular y las colindancias siguientes: al Suroeste, con uso común que constituye su frente; al Noreste, con lote cuatrocientos seis, de nueva formación; al Sureste, con lote trescientos noventa y cuatro, de nueva formación y al Noroeste, con lote trescientos noventa y seis, de nueva formación". Este lote tiene una **cuota de participación de 0.15649% (cero punto quince mil seiscientos cuarenta y nueve por ciento)**. -----

396.- "LOTE marcado con el número TRESCIENTOS NOVENTA Y SEIS del Condominio denominado "**MAHAL**", constituido bajo el régimen de propiedad en condominio sobre el predio rústico marcado con el número catastral **DIEZ MIL OCHOCIENTOS SETENTA Y UNO**, ubicado en la **LOCALIDAD y MUNICIPIO de CONKAL, YUCATÁN**, con una superficie de **USO PRIVADO DE TERRENO DE DOSCIENTOS PUNTO SESENTA Y NUEVE METROS CUADRADOS** y una superficie **COMÚN DE TERRENO DE CIENTO QUINCE PUNTO SETENTA METROS CUADRADOS**, que mide ocho punto cero tres metros de frente por veinticinco punto cero nueve metros en su mayor fondo, de figura regular y las colindancias siguientes: al Suroeste, con uso común que constituye su frente; al Noreste, con lote cuatrocientos cinco, de nueva formación; al Sureste, con lote trescientos noventa y cinco, de nueva formación y al Noroeste, con lote trescientos noventa y siete, de nueva formación". Este lote tiene una **cuota de participación de 0.15649% (cero punto quince mil seiscientos cuarenta y nueve por ciento)**. -----

397.- "LOTE marcado con el número TRESCIENTOS NOVENTA Y SIETE del Condominio denominado "**MAHAL**", constituido bajo el régimen de propiedad en condominio sobre el predio rústico marcado con el número catastral **DIEZ MIL OCHOCIENTOS SETENTA Y UNO**, ubicado en la **LOCALIDAD y MUNICIPIO de CONKAL, YUCATÁN**, con una superficie de **USO PRIVADO DE TERRENO DE DOSCIENTOS PUNTO SESENTA Y NUEVE METROS CUADRADOS** y una superficie **COMÚN DE TERRENO DE CIENTO QUINCE PUNTO SETENTA METROS CUADRADOS**, que mide ocho

punto cero tres metros de frente por veinticinco punto cero nueve metros en su mayor fondo, de figura regular y las colindancias siguientes: al Suroeste, con uso común que constituye su frente; al Noreste, con lote cuatrocientos cuatro, de nueva formación; al Sureste, con lote trescientos noventa y seis, de nueva formación y al Noroeste, con lote trescientos noventa y ocho, de nueva formación". Este lote tiene una cuota de participación de 0.15649% (cero punto quince mil seiscientos cuarenta y nueve por ciento). -----

398.- "LOTE marcado con el número TRESCIENTOS NOVENTA Y OCHO del Condominio denominado "MAHAL", constituido bajo el régimen de propiedad en condominio sobre el predio rústico marcado con el número catastral DIEZ MIL OCHOCIENTOS SETENTA Y UNO, ubicado en la LOCALIDAD y MUNICIPIO de CONKAL, YUCATÁN, con una superficie de USO PRIVADO DE TERRENO DE DOSCIENTOS PUNTO SESENTA Y NUEVE METROS CUADRADOS y una superficie COMUN DE TERRENO DE CIENTO QUINCE PUNTO SETENTA METROS CUADRADOS, que mide ocho punto cero tres metros de frente por veinticinco punto cero nueve metros en su mayor fondo, de figura regular y las colindancias siguientes: al Suroeste, con uso común que constituye su frente; al Noreste, con lote cuatrocientos tres, de nueva formación; al Sureste, con lote trescientos noventa y siete, de nueva formación y al Noroeste, con lote trescientos noventa y nueve, de nueva formación". Este lote tiene una cuota de participación de 0.15649% (cero punto quince mil seiscientos cuarenta y nueve por ciento). -----

399.- "LOTE marcado con el número TRESCIENTOS NOVENTA Y NUEVE del Condominio denominado "MAHAL", constituido bajo el régimen de propiedad en condominio sobre el predio rústico marcado con el número catastral DIEZ MIL OCHOCIENTOS SETENTA Y UNO, ubicado en la LOCALIDAD y MUNICIPIO de CONKAL, YUCATÁN, con una superficie de USO PRIVADO DE TERRENO DE DOSCIENTOS PUNTO SESENTA Y NUEVE METROS CUADRADOS y una superficie COMÚN DE TERRENO DE CIENTO QUINCE PUNTO SETENTA METROS CUADRADOS, que mide ocho punto cero tres metros de frente por veinticinco punto cero nueve metros en su mayor fondo, de figura regular y las colindancias siguientes: al Suroeste, con uso común que constituye su frente; al Noreste, con lote cuatrocientos dos, de nueva formación; al Sureste, con lote trescientos noventa y ocho, de nueva formación y al Noroeste, con lote cuatrocientos, de nueva formación". Este lote tiene una cuota de participación de 0.15649% (cero punto quince mil seiscientos cuarenta y nueve por ciento). -----

400.- "LOTE marcado con el número CUATROCIENTOS del Condominio denominado "MAHAL", constituido bajo el régimen de propiedad en condominio sobre el predio rústico marcado con el número catastral DIEZ MIL OCHOCIENTOS SETENTA Y UNO, ubicado en la LOCALIDAD y MUNICIPIO de CONKAL, YUCATÁN, con una superficie de USO PRIVADO DE TERRENO DE DOSCIENTOS SESENTA Y SEIS PUNTO NOVENTA METROS CUADRADOS y una superficie COMÚN DE TERRENO DE CIENTO CINCUENTA Y TRES PUNTO OCHENTA Y SEIS METROS CUADRADOS, que mide siete punto cincuenta y cuatro más cinco punto veintiún metros de frente por veinticinco punto cero nueve metros en su mayor fondo, de figura irregular que se describe como sigue: partiendo del vértice del ángulo Suroeste del predio, con dirección al Noroeste, mide siete metros cincuenta y cuatro centímetros; de aquí en línea curva hacia afuera con dirección al Norte mide cinco metros veintiún centímetros, estas dos medidas constituyen su frente; de aquí al Noreste, mide veintiún metros ochenta y siete centímetros; de aquí al Sureste, mide diez metros setenta y seis

centímetros; y de aquí al Suroeste hasta llegar al punto de partida, cerrando el perímetro que se describe, mide veinticinco metros cero nueve centímetros y las colindancias siguientes: al Suroeste, con uso común que constituye su frente; al Noreste, con lote cuatrocientos uno, de nueva formación; al Noroeste, con uso común y al Sureste, con lote trescientos noventa y nueve, de nueva formación". Este lote tiene una cuota de participación de 0.20811% (cero punto veinte mil ochocientos once por ciento). -----

401.- "LOTE marcado con el número CUATROCIENTOS UNO del Condominio denominado "MAHAL", constituido bajo el régimen de propiedad en condominio sobre el predio rústico marcado con el número catastral DIEZ MIL OCHOCIENTOS SETENTA Y UNO, ubicado en la LOCALIDAD y MUNICIPIO de CONKAL, YUCATÁN, con una superficie de USO PRIVADO DE TERRENO DE DOSCIENTOS SESENTA Y CINCO PUNTO CUARENTA Y NUEVE METROS CUADRADOS y una superficie COMÚN DE TERRENO DE CIENTO CINCUENTA Y TRES PUNTO CERO CINCO METROS CUADRADOS, que mide cinco punto noventa y seis más seis punto sesenta y ocho metros de frente por veinticinco punto cero nueve metros en su mayor fondo, de figura irregular que se describe como sigue: partiendo del vértice del ángulo Noreste del predio hacia el Este en línea curva hacia afuera mide cinco metros noventa y seis centímetros; de aquí al Sureste, mide seis metros sesenta y ocho centímetros, ambas medidas que constituyen su frente; de aquí al Suroeste, mide veinticinco metros cero nueve centímetros; de aquí al Noroeste, mide diez metros setenta y seis centímetros y de aquí al Noreste hasta llegar al punto de partida, cerrando el perímetro que se describe, mide veintiún metros veintiocho centímetros y las colindancias siguientes: al Noreste, con uso común que constituye su frente; al Suroeste, con lote cuatrocientos, de nueva formación; al Noroeste, con uso común y al Sureste, con lote cuatrocientos dos, de nueva formación". Este lote tiene una cuota de participación de 0.20701% (cero punto veinte mil setecientos uno por ciento). -----

402.- "LOTE marcado con el número CUATROCIENTOS DOS del Condominio denominado "MAHAL", constituido bajo el régimen de propiedad en condominio sobre el predio rústico marcado con el número catastral DIEZ MIL OCHOCIENTOS SETENTA Y UNO, ubicado en la LOCALIDAD y MUNICIPIO de CONKAL, YUCATÁN, con una superficie de USO PRIVADO DE TERRENO DE DOSCIENTOS PUNTO SESENTA Y NUEVE METROS CUADRADOS y una superficie COMÚN DE TERRENO DE CIENTO QUINCE PUNTO SETENTA METROS CUADRADOS, que mide ocho punto cero tres metros de frente por veinticinco punto cero nueve de fondo, de figura regular y las colindancias siguientes: al Noreste, con uso común que constituye su frente; al Suroeste, con lote trescientos noventa y nueve, de nueva formación; al Noroeste, con lote cuatrocientos uno, de nueva formación y al Sureste, con lote cuatrocientos tres, de nueva formación". Este lote tiene una cuota de participación de 0.15649% (cero punto quince mil seiscientos cuarenta y nueve por ciento). -----

403.- "LOTE marcado con el número CUATROCIENTOS TRES del Condominio denominado "MAHAL", constituido bajo el régimen de propiedad en condominio sobre el predio rústico marcado con el número catastral DIEZ MIL OCHOCIENTOS SETENTA Y UNO, ubicado en la LOCALIDAD y MUNICIPIO de CONKAL, YUCATÁN, con una superficie de USO PRIVADO DE TERRENO DE DOSCIENTOS PUNTO SESENTA Y NUEVE METROS CUADRADOS y una superficie COMÚN DE TERRENO DE

CIENTO QUINCE PUNTO SETENTA METROS CUADRADOS, que mide ocho punto cero tres metros de frente por veinticinco punto cero nueve metros de fondo, de figura regular y las colindancias siguientes: al Noreste, con uso común que constituye su frente; al Suroeste, con lote trescientos noventa y ocho, de nueva formación; al Noroeste, con lote cuatrocientos dos, de nueva formación y al Sureste, con lote cuatrocientos cuatro, de nueva formación". Este lote tiene una cuota de participación de 0.15649% (cero punto quince mil seiscientos cuarenta y nueve por ciento). -----

404.- "LOTE marcado con el número CUATROCIENTOS CUATRO del Condominio denominado "**MAHAL**", constituido bajo el régimen de propiedad en condominio sobre el predio rústico marcado con el número catastral **DIEZ MIL OCHOCIENTOS SETENTA Y UNO**, ubicado en la **LOCALIDAD y MUNICIPIO de CONKAL, YUCATÁN**, con una superficie de **USO PRIVADO DE TERRENO DE DOSCIENTOS PUNTO SESENTA Y NUEVE METROS CUADRADOS** y una superficie **COMÚN DE TERRENO DE CIENTO QUINCE PUNTO SETENTA METROS CUADRADOS**, que mide ocho punto cero tres metros de frente por veinticinco punto cero nueve metros de fondo, de figura regular y las colindancias siguientes: al Noreste, con uso común que constituye su frente; al Suroeste, con lote trescientos noventa y siete, de nueva formación; al Noroeste, con lote cuatrocientos tres, de nueva formación y al Sureste, con lote cuatrocientos cinco, de nueva formación". Este lote tiene una cuota de participación de 0.15649% (cero punto quince mil seiscientos cuarenta y nueve por ciento). -----

405.- "LOTE marcado con el número CUATROCIENTOS CINCO del Condominio denominado "**MAHAL**", constituido bajo el régimen de propiedad en condominio sobre el predio rústico marcado con el número catastral **DIEZ MIL OCHOCIENTOS SETENTA Y UNO**, ubicado en la **LOCALIDAD y MUNICIPIO de CONKAL, YUCATÁN**, con una superficie de **USO PRIVADO DE TERRENO DE DOSCIENTOS PUNTO SESENTA Y NUEVE METROS CUADRADOS** y una superficie **COMÚN DE TERRENO DE CIENTO QUINCE PUNTO SETENTA METROS CUADRADOS**, que mide ocho punto cero tres metros de frente por veinticinco punto cero nueve metros de fondo, de figura regular y las colindancias siguientes: al Noreste, con uso común que constituye su frente; al Suroeste, con lote trescientos noventa y seis, de nueva formación; al Noroeste, con lote cuatrocientos cuatro, de nueva formación y al Sureste, con lote cuatrocientos seis, de nueva formación". Este lote tiene una cuota de participación de 0.15649% (cero punto quince mil seiscientos cuarenta y nueve por ciento). -----

406.- "LOTE marcado con el número CUATROCIENTOS SEIS del Condominio denominado "**MAHAL**", constituido bajo el régimen de propiedad en condominio sobre el predio rústico marcado con el número catastral **DIEZ MIL OCHOCIENTOS SETENTA Y UNO**, ubicado en la **LOCALIDAD y MUNICIPIO de CONKAL, YUCATÁN**, con una superficie de **USO PRIVADO DE TERRENO DE DOSCIENTOS PUNTO SESENTA Y NUEVE METROS CUADRADOS** y una superficie **COMÚN DE TERRENO DE CIENTO QUINCE PUNTO SETENTA METROS CUADRADOS**, que mide ocho punto cero tres metros de frente por veinticinco punto cero nueve metros de fondo, de figura regular y las colindancias siguientes: al Noreste, con uso común que constituye su frente; al Suroeste, con lote trescientos noventa y cinco, de nueva formación; al Noroeste, con lote cuatrocientos cinco, de nueva formación y al Sureste, con lote cuatrocientos siete, de nueva formación". Este lote tiene una cuota de participación de 0.15649% (cero punto quince mil seiscientos cuarenta y nueve por ciento). -----

propiedad en condominio sobre el predio rústico marcado con el número catastral **DIEZ MIL OCHOCIENTOS SETENTA Y UNO**, ubicado en la **LOCALIDAD y MUNICIPIO de CONKAL, YUCATÁN**, con una superficie de **USO PRIVADO DE TERRENO DE DOSCIENTOS SESENTA Y SIETE PUNTO CERO SIETE METROS CUADRADOS** y una superficie **COMÚN DE TERRENO DE CIENTO CINCUENTA Y TRES PUNTO NOVENTA Y SEIS METROS CUADRADOS**, que mide diez metros de frente por veintiséis punto setenta y un metros de fondo, de figura regular y las colindancias siguientes: al Noroeste, con uso común que constituye su frente; al Sureste, con camino de acceso; al Suroeste, con lote cuatrocientos diecisiete, de nueva formación y al Noreste, con lote cuatrocientos diecinueve, de nueva formación". Este lote tiene una **cuota de participación de 0.20825% (cero punto veinte mil ochocientos veinticinco por ciento)**. -----

419.- "LOTE marcado con el número CUATROCIENTOS DIECINUEVE del Condominio denominado **"MAHAL"**, constituido bajo el régimen de propiedad en condominio sobre el predio rústico marcado con el número catastral **DIEZ MIL OCHOCIENTOS SETENTA Y UNO**, ubicado en la **LOCALIDAD y MUNICIPIO de CONKAL, YUCATÁN**, con una superficie de **USO PRIVADO DE TERRENO DE DOSCIENTOS SESENTA Y SIETE PUNTO DIEZ METROS CUADRADOS** y una superficie **COMÚN DE TERRENO DE CIENTO CINCUENTA Y TRES PUNTO NOVENTA Y OCHO METROS CUADRADOS**, que mide diez metros de frente por veintiséis punto setenta y un metros en su mayor fondo, de figura regular y las colindancias siguientes: al Noroeste, con uso común que constituye su frente; al Sureste, con camino de acceso; al Suroeste, con lote cuatrocientos dieciocho, de nueva formación y al Noreste, con lote cuatrocientos veinte, de nueva formación". Este lote tiene una **cuota de participación de 0.20827% (cero punto veinte mil ochocientos veintisiete por ciento)**. -----

420.- "LOTE marcado con el número CUATROCIENTOS VEINTE del Condominio denominado **"MAHAL"**, constituido bajo el régimen de propiedad en condominio sobre el predio rústico marcado con el número catastral **DIEZ MIL OCHOCIENTOS SETENTA Y UNO**, ubicado en la **LOCALIDAD y MUNICIPIO de CONKAL, YUCATÁN**, con una superficie de **USO PRIVADO DE TERRENO DE DOSCIENTOS SESENTA Y SIETE PUNTO TRECE METROS CUADRADOS** y una superficie **COMÚN DE TERRENO DE CIENTO CINCUENTA Y CUATRO METROS CUADRADOS**, que mide diez metros de frente por veintiséis punto setenta y un metros de fondo, de figura regular y las colindancias siguientes: al Noroeste, con uso común que constituye su frente; al Sureste, con camino de acceso; al Suroeste, con lote cuatrocientos diecinueve, de nueva formación y al Noreste, con lote cuatrocientos veintiuno, de nueva formación". Este lote tiene una **cuota de participación de 0.20829% (cero punto veinte mil ochocientos veintinueve por ciento)**. -----

421.- "LOTE marcado con el número CUATROCIENTOS VEINTIUNO del Condominio denominado **"MAHAL"**, constituido bajo el régimen de propiedad en condominio sobre el predio rústico marcado con el número catastral **DIEZ MIL OCHOCIENTOS SETENTA Y UNO**, ubicado en la **LOCALIDAD y MUNICIPIO de CONKAL, YUCATÁN**, con una superficie de **USO PRIVADO DE TERRENO DE DOSCIENTOS SESENTA Y SIETE PUNTO QUINCE METROS CUADRADOS** y una superficie **COMÚN DE TERRENO DE CIENTO CINCUENTA Y CUATRO PUNTO CERO UN METROS CUADRADOS**, que mide diez metros de frente por veintiséis punto setenta y dos metros en su mayor fondo, de figura irregular que se describe como sigue: partiendo

del vértice del ángulo Noroeste del predio y dirigiéndose hacia el Noreste, mide diez metros que constituye su frente; de aquí al Sureste, mide veintiséis metros setenta y dos centímetros; de aquí al Suroeste, mide diez metros y de aquí al Noroeste hasta llegar al punto de partida, cerrando el perímetro que se describe, mide veintiséis metros setenta y un centímetros y las colindancias siguientes: al Noroeste, con uso común que constituye su frente; al Sureste, con camino de acceso; al Suroeste, con lote cuatrocientos veinte, de nueva formación y al Noreste, con lote cuatrocientos veintidós, de nueva formación ". Este lote tiene una **cuota de participación de 0.20831% (cero punto veinte mil ochocientos treinta y un por ciento).**---

422.- "LOTE marcado con el número CUATROCIENTOS VEINTIDÓS del Condominio denominado "MAHAL", constituido bajo el régimen de propiedad en condominio sobre el predio rústico marcado con el número catastral DIEZ MIL OCHOCIENTOS SETENTA Y UNO, ubicado en la LOCALIDAD y MUNICIPIO de CONKAL, YUCATÁN, con una superficie de USO PRIVADO DE TERRENO DE DOSCIENTOS SESENTA Y SIETE PUNTO DIECIOCHO METROS CUADRADOS y una superficie COMUN DE TERRENO DE CIENTO CINCUENTA Y CUATRO PUNTO CERO TRES METROS CUADRADOS, que mide diez metros de frente por veintiséis punto setenta y dos metros de fondo, de figura regular y las colindancias siguientes: al Noroeste, con uso común que constituye su frente; al Sureste, con camino de acceso; al Suroeste, con lote cuatrocientos veintiuno, de nueva formación y al Noreste, con lote cuatrocientos veintitrés, de nueva formación". Este lote tiene una cuota de participación de 0.20833% (cero punto veinte mil ochocientos treinta y tres por ciento). -----

423.- "LOTE marcado con el número CUATROCIENTOS VEINTITRÉS del Condominio denominado "MAHAL", constituido bajo el régimen de propiedad en condominio sobre el predio rústico marcado con el número catastral DIEZ MIL OCHOCIENTOS SETENTA Y UNO, ubicado en la LOCALIDAD y MUNICIPIO de CONKAL, YUCATÁN, con una superficie de USO PRIVADO DE TERRENO DE DOSCIENTOS SESENTA Y SIETE PUNTO VEINTE METROS CUADRADOS y una superficie COMÚN DE TERRENO DE CIENTO CINCUENTA Y CUATRO PUNTO CERO CUATRO METROS CUADRADOS, que mide diez metros de frente por veintiséis punto setenta y dos metros en su mayor fondo, de figura regular y las colindancias siguientes: al Noroeste, con uso común que constituye su frente; al Sureste, con camino de acceso; al Suroeste, con lote cuatrocientos veintidós, de nueva formación y al Noreste, con lote cuatrocientos veinticuatro, de nueva formación". Este lote tiene una cuota de participación de 0.20835% (cero punto veinte mil ochocientos treinta y cinco por ciento). -----

424.- "LOTE marcado con el número CUATROCIENTOS VEINTICUATRO del Condominio denominado "MAHAL", constituido bajo el régimen de propiedad en condominio sobre el predio rústico marcado con el número catastral DIEZ MIL OCHOCIENTOS SETENTA Y UNO, ubicado en la LOCALIDAD y MUNICIPIO de CONKAL, YUCATÁN, con una superficie de USO PRIVADO DE TERRENO DE DOSCIENTOS SESENTA Y SIETE PUNTO VEINTITRÉS METROS CUADRADOS y una superficie COMÚN DE TERRENO DE CIENTO CINCUENTA Y CUATRO PUNTO CERO SEIS METROS CUADRADOS, que mide diez metros de frente por veintiséis punto setenta y dos metros de fondo, de figura regular y las colindancias siguientes: al Noroeste, con uso común que constituye su frente; al Sureste, con camino de acceso; al Suroeste, con lote cuatrocientos veintitrés, de nueva formación y al Noreste, con lote cuatrocientos veinticinco, de nueva

formación". Este lote tiene una cuota de participación de 0.20837% (cero punto veinte mil ochocientos treinta y siete por ciento). -----

425.- "LOTE marcado con el número CUATROCIENTOS VEINTICINCO del Condominio denominado "MAHAL", constituido bajo el régimen de propiedad en condominio sobre el predio rústico marcado con el número catastral **DIEZ MIL OCHOCIENTOS SETENTA Y UNO**, ubicado en la LOCALIDAD y MUNICIPIO de CONKAL, YUCATÁN, con una superficie de **USO PRIVADO DE TERRENO DE DOSCIENTOS SESENTA Y SIETE PUNTO VEINTICINCO METROS CUADRADOS** y una superficie **COMÚN DE TERRENO DE CIENTO CINCUENTA Y CUATRO PUNTO CERO SIETE METROS CUADRADOS**, que mide diez metros de frente por veintiséis punto setenta y tres metros en su mayor fondo, de figura irregular que se describe como sigue: partiendo del vértice del ángulo Noroeste del predio y dirigiéndose hacia el Noreste, mide diez metros que constituye su frente; de aquí al Sureste, mide veintiséis metros setenta y tres centímetros; de aquí al Suroeste, mide diez metros y de aquí al Noroeste hasta llegar al punto de partida, cerrando el perímetro que se describe, mide veintiséis metros setenta y dos centímetros y las colindancias siguientes: al Noroeste, con uso común que constituye su frente; al Sureste, con camino de acceso; al Suroeste, con lote cuatrocientos veinticuatro, de nueva formación y al Noreste, con lote cuatrocientos veintiséis, de nueva formación". Este lote tiene una cuota de participación de 0.20839% (cero punto veinte mil ochocientos treinta y nueve por ciento). -----

426.- "LOTE marcado con el número CUATROCIENTOS VEINTISÉIS del Condominio denominado "MAHAL", constituido bajo el régimen de propiedad en condominio sobre el predio rústico marcado con el número catastral **DIEZ MIL OCHOCIENTOS SETENTA Y UNO**, ubicado en la LOCALIDAD y MUNICIPIO de CONKAL, YUCATÁN, con una superficie de **USO PRIVADO DE TERRENO DE DOSCIENTOS SESENTA Y SIETE PUNTO VEINTIOCHO METROS CUADRADOS** y una superficie **COMÚN DE TERRENO DE CIENTO CINCUENTA Y CUATRO PUNTO CERO OCHO METROS CUADRADOS**, que mide diez metros de frente por veintiséis punto setenta y tres metros de fondo, de figura regular y las colindancias siguientes: al Noroeste, con uso común que constituye su frente; al Sureste, con camino de acceso; al Suroeste, con lote cuatrocientos veinticinco, de nueva formación y al Noreste, con lote cuatrocientos veintisiete, de nueva formación". Este lote tiene una cuota de participación de 0.20841% (cero punto veinte mil ochocientos cuarenta y un por ciento). -----

427.- "LOTE marcado con el número CUATROCIENTOS VEINTISIETE del Condominio denominado "MAHAL", constituido bajo el régimen de propiedad en condominio sobre el predio rústico marcado con el número catastral **DIEZ MIL OCHOCIENTOS SETENTA Y UNO**, ubicado en la LOCALIDAD y MUNICIPIO de CONKAL, YUCATÁN, con una superficie de **USO PRIVADO DE TERRENO DE DOSCIENTOS SESENTA Y SIETE PUNTO TREINTA METROS CUADRADOS** y una superficie **COMÚN DE TERRENO DE CIENTO CINCUENTA Y CUATRO PUNTO DIEZ METROS CUADRADOS**, que mide diez metros de frente por veintiséis punto setenta y tres metros de fondo, de figura regular y las colindancias siguientes: al Noroeste, con uso común que constituye su frente; al Sureste, con camino de acceso; al Suroeste, con lote cuatrocientos veintiséis, de nueva formación y al Noreste, con lote cuatrocientos veintiocho, de nueva formación". Este lote tiene una cuota de participación de 0.20842% (cero punto veinte mil ochocientos cuarenta y dos por ciento). -----

428.- "LOTE marcado con el número CUATROCIENTOS VEINTIOCHO del Condominio denominado "MAHAL", constituido bajo el régimen de propiedad en condominio sobre el predio rústico marcado con el número catastral **DIEZ MIL OCHOCIENTOS SETENTA Y UNO**, ubicado en la LOCALIDAD y MUNICIPIO de CONKAL, YUCATÁN, con una superficie de **USO PRIVADO DE TERRENO DE DOSCIENTOS SESENTA Y SIETE PUNTO TREINTA Y TRES METROS CUADRADOS** y una superficie **COMÚN DE TERRENO DE CIENTO CINCUENTA Y CUATRO PUNTO ONCE METROS CUADRADOS**, que mide diez metros de frente por veintiséis punto setenta y tres metros en su mayor fondo, de figura regular y las colindancias siguientes: al Noroeste, con uso común que constituye su frente; al Sureste, con camino de acceso; al Suroeste, con lote cuatrocientos veintisiete, de nueva formación y al Noreste, con lote cuatrocientos veintinueve, de nueva formación". Este lote tiene una **cuota de participación de 0.20845% (cero punto veinte mil ochocientos cuarenta y cinco por ciento)**. -----

429.- "LOTE marcado con el número CUATROCIENTOS VEINTINUEVE del Condominio denominado "MAHAL", constituido bajo el régimen de propiedad en condominio sobre el predio rústico marcado con el número catastral **DIEZ MIL OCHOCIENTOS SETENTA Y UNO**, ubicado en la LOCALIDAD y MUNICIPIO de CONKAL, YUCATÁN, con una superficie de **USO PRIVADO DE TERRENO DE TRESCIENTOS SESENTA PUNTO CUARENTA Y SIETE METROS CUADRADOS** y una superficie **COMÚN DE TERRENO DE DOSCIENTOS SIETE PUNTO OCHENTA Y UN METROS CUADRADOS**, que mide diez punto cero cinco metros de frente por veintisiete punto ochenta y dos metros en su mayor fondo, de figura irregular que se describe como sigue: partiendo del vértice del ángulo Noroeste del predio y dirigiéndose hacia el Noreste, mide diez metros cero cinco centímetros que constituye su frente; de aquí al Sureste, mide veintisiete metros ochenta y dos centímetros; de aquí al Suroeste, mide dieciséis metros noventa y tres centímetros y de aquí al Noroeste hasta llegar al punto de partida, cerrando el perímetro que se describe, mide veintiséis metros setenta y tres centímetros y las colindancias siguientes: al Noroeste, con uso común que constituye su frente; al Sureste, con camino de acceso; al Suroeste, con lote cuatrocientos veintiocho, de nueva formación y al Noreste, con lote cuatrocientos treinta, de nueva formación". Este lote tiene una **cuota de participación de 0.28107% (cero punto veintiocho mil ciento siete por ciento)**. -----

430.- "LOTE marcado con el número CUATROCIENTOS TREINTA del Condominio denominado "MAHAL", constituido bajo el régimen de propiedad en condominio sobre el predio rústico marcado con el número catastral **DIEZ MIL OCHOCIENTOS SETENTA Y UNO**, ubicado en la LOCALIDAD y MUNICIPIO de CONKAL, YUCATÁN, con una superficie de **USO PRIVADO DE TERRENO DE QUINIENTOS VEINTICINCO PUNTO NOVENTA Y SEIS METROS CUADRADOS** y una superficie **COMÚN DE TERRENO DE TRESCIENTOS TRES PUNTO VEINTIÚN METROS CUADRADOS**, que mide diez punto cero cuatro más tres punto cuarenta y tres metros de frente por treinta y tres punto ochenta y tres metros en su mayor fondo, de figura irregular que se describe como sigue: partiendo del vértice del ángulo Noroeste del predio y dirigiéndose hacia el Noreste, mide cinco metros cero cuatro centímetros, de este punto en línea curva hacia adentro continuando hacia el Noreste, mide tres metros cuarenta y tres centímetros, ambas medidas constituyen su frente; de aquí al Sureste, mide treinta y tres metros ochenta y tres centímetros; de aquí al Suroeste, mide

veinticinco metros cuarenta centímetros y de aquí al Noroeste hasta llegar al punto de partida, cerrando el perímetro que se describe, mide veintisiete metros ochenta y dos centímetros y las colindancias siguientes: al Noroeste, con uso común que constituye su frente; al Sureste, con camino de acceso; al Suroeste, con lote cuatrocientos veintinueve, de nueva formación y al Noreste, con lote cuatrocientos treinta y uno, de nueva formación ". Este lote tiene una **cuota de participación de 0.41011% (cero punto cuarenta y un mil once por ciento)**. -----

431.- "LOTE marcado con el número CUATROCIENTOS TREINTA Y UNO del Condominio denominado "**MAHAL**", constituido bajo el régimen de propiedad en condominio sobre el predio rústico marcado con el número catastral **DIEZ MIL OCHOCIENTOS SETENTA Y UNO**, ubicado en la **LOCALIDAD y MUNICIPIO de CONKAL, YUCATÁN**, con una superficie de **USO PRIVADO DE TERRENO DE QUINIENTOS TRECE PUNTO SETENTA Y NUEVE METROS CUADRADOS** y una superficie **COMÚN DE TERRENO DE DOSCIENTOS NOVENTA Y SEIS PUNTO DIECINUEVE METROS CUADRADOS**, que mide siete punto ochenta y uno más cero punto setenta y ocho metros de frente por treinta y tres punto ochenta y tres más cinco punto ochenta y cuatro en su mayor fondo, de figura irregular, que se describe de la siguiente manera: partiendo del vértice del ángulo Noroeste dirigiéndose hacia al Norte en línea curva hacia adentro mide ocho metros cincuenta y nueve centímetros; de este punto dirigiéndose hacia al Noreste mide veinticuatro metros cincuenta y siete centímetros; de este punto dirigiéndose hacia al Sureste mide veinticinco metros cuarenta y ocho centímetros; de este punto dirigiéndose hacia al Suroeste mide cinco metros ochenta y cuatro centímetros y de este punto dirigiéndose hacia al Noroeste hasta llegar al punto de partida, cerrando el perímetro que se describe mide treinta y tres metros ochenta y tres centímetros y las colindancias siguientes: al Oeste con uso común, que constituye su frente, al Este con uso común, al Sur en parte con camino de acceso y con lote cuatrocientos treinta, de nueva formación y al Norte con lote cuatrocientos treinta y dos, de nueva formación". Este lote tiene una **cuota de participación de 0.40062% (cero punto cuarenta mil sesenta y dos por ciento)**. -----

432.- "LOTE marcado con el número CUATROCIENTOS TREINTA Y DOS del Condominio denominado "**MAHAL**", constituido bajo el régimen de propiedad en condominio sobre el predio rústico marcado con el número catastral **DIEZ MIL OCHOCIENTOS SETENTA Y UNO**, ubicado en la **LOCALIDAD y MUNICIPIO de CONKAL, YUCATÁN**, con una superficie de **USO PRIVADO DE TERRENO DE DOSCIENTOS CINCUENTA Y CINCO PUNTO CERO SIETE METROS CUADRADOS** y una superficie **COMÚN DE TERRENO DE CIENTO CUARENTA Y SIETE PUNTO CERO CUATRO METROS CUADRADOS**, que mide ocho punto once metros de frente por veinticuatro punto cincuenta y siete metros en su mayor fondo, de figura irregular que se describe como sigue: partiendo del vértice del ángulo Suroeste del predio y dirigiéndose hacia el Noroeste, mide ocho metros once centímetros que constituye su frente; de aquí al Noreste, mide veintitrés metros veintiséis centímetros; de aquí al Sureste, mide trece metros ochenta y nueve centímetros y de aquí al Suroeste hasta llegar al punto de partida, cerrando el perímetro que se describe, mide veinticuatro metros cincuenta y siete centímetros y las colindancias siguientes: al Suroeste, con uso común que constituye su frente; al Noreste, con uso común; al Sureste, con lote cuatrocientos treinta y uno, de nueva formación y al Noroeste, con lote cuatrocientos treinta y tres, de nueva formación ". Este lote tiene una **cuota**



de participación de 0.19889% (cero punto diecinueve mil ochocientos ochenta y nueve por ciento). -----

433.- "LOTE marcado con el número CUATROCIENTOS TREINTA Y TRES del Condominio denominado "MAHAL", constituido bajo el régimen de propiedad en condominio sobre el predio rústico marcado con el número catastral **DIEZ MIL OCHOCIENTOS SETENTA Y UNO**, ubicado en la LOCALIDAD y MUNICIPIO de CONKAL, YUCATÁN, con una superficie de **USO PRIVADO DE TERRENO DE DOSCIENTOS NUEVE PUNTO CUARENTA Y UN METROS CUADRADOS** y una superficie **COMÚN DE TERRENO DE CIENTO VEINTE PUNTO SETENTA Y DOS METROS CUADRADOS**, que mide ocho metros de frente por veintitrés punto veintiséis metros en su mayor fondo, de figura irregular que se describe como sigue: partiendo del vértice del ángulo Suroeste del predio y dirigiéndose hacia el Noroeste, mide ocho metros que constituye su frente; de aquí al Noreste, mide veintitrés metros cero nueve centímetros; de aquí al Sureste, mide diez metros once centímetros y de aquí al Suroeste hasta llegar al punto de partida, cerrando el perímetro que se describe, mide veintitrés metros veintiséis centímetros y las colindancias siguientes: al Suroeste, con uso común que constituye su frente; al Noreste, con uso común; al Sureste, con lote cuatrocientos treinta y dos, de nueva formación y al Noroeste, con lote cuatrocientos treinta y cuatro, de nueva formación ". Este lote tiene una **cuota de participación de 0.16329% (cero punto dieciséis mil trescientos veintinueve por ciento)**. -----


434.- "LOTE marcado con el número CUATROCIENTOS TREINTA Y CUATRO del Condominio denominado "MAHAL", constituido bajo el régimen de propiedad en condominio sobre el predio rústico marcado con el número catastral **DIEZ MIL OCHOCIENTOS SETENTA Y UNO**, ubicado en la LOCALIDAD y MUNICIPIO de CONKAL, YUCATÁN, con una superficie de **USO PRIVADO DE TERRENO DE CIENTO OCHENTA Y CUATRO PUNTO CUARENTA Y SIETE METROS CUADRADOS** y una superficie **COMÚN DE TERRENO DE CIENTO SEIS PUNTO TREINTA Y CUATRO METROS CUADRADOS**, que mide ocho metros de frente por veintitrés punto cero nueve metros en su mayor fondo, de figura irregular que se describe como sigue: partiendo del vértice del ángulo Suroeste del predio y dirigiéndose hacia el Noroeste, mide ocho metros que constituye su frente; de aquí al Noreste, mide veintitrés metros cero tres centímetros; de aquí al Sureste, mide ocho metros y de aquí al Suroeste hasta llegar al punto de partida, cerrando el perímetro que se describe, mide veintitrés metros cero nueve centímetros y las colindancias siguientes: al Suroeste, con uso común que constituye su frente; al Noreste, con uso común; al Sureste, con lote cuatrocientos treinta y tres, de nueva formación y al Noroeste, con lote cuatrocientos treinta y cinco, de nueva formación ". Este lote tiene una **cuota de participación de 0.14384% (cero punto catorce mil trescientos ochenta y cuatro por ciento)**. -----

435.- "LOTE marcado con el número CUATROCIENTOS TREINTA Y CINCO del Condominio denominado "MAHAL", constituido bajo el régimen de propiedad en condominio sobre el predio rústico marcado con el número catastral **DIEZ MIL OCHOCIENTOS SETENTA Y UNO**, ubicado en la LOCALIDAD y MUNICIPIO de CONKAL, YUCATÁN, con una superficie de **USO PRIVADO DE TERRENO DE CIENTO OCHENTA Y CUATRO METROS CUADRADOS** y una superficie **COMÚN DE TERRENO DE CIENTO SEIS PUNTO CERO SIETE METROS CUADRADOS**, que mide ocho metros de frente por veintitrés punto cero tres metros en su mayor fondo, de figura

irregular que se describe como sigue: partiendo del vértice del ángulo Suroeste del predio y dirigiéndose hacia el Noroeste, mide ocho metros que constituye su frente; de aquí al Noreste, mide veintidós metros noventa y siete centímetros; de aquí al Sureste, mide ocho metros y de aquí al Suroeste hasta llegar al punto de partida, cerrando el perímetro que se describe, mide veintitrés metros cero tres centímetros y las colindancias siguientes: al Suroeste, con uso común que constituye su frente; al Noreste, con uso común; al Sureste, con lote cuatrocientos treinta y cuatro, de nueva formación y al Noroeste, con lote cuatrocientos treinta y seis, de nueva formación ". Este lote tiene una **cuota de participación de 0.14347% (cero punto catorce mil trescientos cuarenta y siete por ciento)**. -----

436.- "LOTE marcado con el número CUATROCIENTOS TREINTA Y SEIS del Condominio denominado "**MAHAL**", constituido bajo el régimen de propiedad en condominio sobre el predio rústico marcado con el número catastral **DIEZ MIL OCHOCIENTOS SETENTA Y UNO**, ubicado en la **LOCALIDAD y MUNICIPIO de CONKAL, YUCATÁN**, con una superficie de **USO PRIVADO DE TERRENO DE CIENTO OCHENTA Y TRES PUNTO CINCUENTA Y TRES METROS CUADRADOS** y una superficie **COMÚN DE TERRENO DE CIENTO CINCO PUNTO OCHENTA METROS CUADRADOS**, que mide ocho metros de frente por veintidós punto noventa y siete metros en su mayor fondo, de figura irregular que se describe como sigue: partiendo del vértice del ángulo Suroeste del predio y dirigiéndose hacia el Noroeste, mide ocho metros que constituye su frente; de aquí al Noreste, mide veintidós metros noventa y un centímetros; de aquí al Sureste, mide ocho metros y de aquí al Suroeste hasta llegar al punto de partida, cerrando el perímetro que se describe, mide veintidós metros noventa y siete centímetros y las colindancias siguientes: al Suroeste, con uso común que constituye su frente; al Noreste, con uso común; al Sureste, con lote cuatrocientos treinta y cinco, de nueva formación y al Noroeste, con lote cuatrocientos treinta y siete, de nueva formación ". Este lote tiene una **cuota de participación de 0.14311% (cero punto catorce mil trescientos once por ciento)**. -----

437.- "LOTE marcado con el número CUATROCIENTOS TREINTA Y SIETE del Condominio denominado "**MAHAL**", constituido bajo el régimen de propiedad en condominio sobre el predio rústico marcado con el número catastral **DIEZ MIL OCHOCIENTOS SETENTA Y UNO**, ubicado en la **LOCALIDAD y MUNICIPIO de CONKAL, YUCATÁN**, con una superficie de **USO PRIVADO DE TERRENO DE CIENTO OCHENTA Y TRES PUNTO CERO SEIS METROS CUADRADOS** y una superficie **COMÚN DE TERRENO DE CIENTO CINCO PUNTO CINCUENTA Y TRES METROS CUADRADOS**, que mide ocho metros de frente por veintidós punto noventa y uno metros en su mayor fondo, de figura irregular que se describe como sigue: partiendo del vértice del ángulo Suroeste del predio y dirigiéndose hacia el Noroeste, mide ocho metros que constituye su frente; de aquí al Noreste, mide veintidós metros ochenta y cinco centímetros; de aquí al Sureste, mide ocho metros y de aquí al Suroeste hasta llegar al punto de partida, cerrando el perímetro que se describe, mide veintidós metros noventa y un centímetros y las colindancias siguientes: al Suroeste, con uso común que constituye su frente; al Noreste, con uso común; al Sureste, con lote cuatrocientos treinta y seis, de nueva formación y al Noroeste, con lote cuatrocientos treinta y ocho, de nueva formación ". Este lote tiene una **cuota de participación de 0.14274% (cero punto catorce mil doscientos setenta y cuatro por ciento)**. -----



438.- "LOTE marcado con el número CUATROCIENTOS TREINTA Y OCHO del Condominio denominado "MAHAL", constituido bajo el régimen de propiedad en condominio sobre el predio rústico marcado con el número catastral DIEZ MIL OCHOCIENTOS SETENTA Y UNO, ubicado en la LOCALIDAD y MUNICIPIO de CONKAL, YUCATÁN, con una superficie de USO PRIVADO DE TERRENO DE CIENTO OCHENTA Y DOS PUNTO CINCUENTA Y NUEVE METROS CUADRADOS y una superficie COMÚN DE TERRENO DE CIENTO CINCO PUNTO VEINTISÉIS METROS CUADRADOS, que mide ocho metros de frente por veintidós punto ochenta y cinco metros en su mayor fondo, de figura irregular que se describe como sigue: partiendo del vértice del ángulo Suroeste del predio y dirigiéndose hacia el Noroeste, mide ocho metros que constituye su frente; de aquí al Noreste, mide veintidós metros setenta y nueve centímetros; de aquí al Sureste, mide ocho metros y de aquí al Suroeste hasta llegar al punto de partida, cerrando el perímetro que se describe, mide veintidós metros ochenta y cinco centímetros y las colindancias siguientes: al Suroeste, con uso común que constituye su frente; al Noreste, con uso común; al Sureste, con lote cuatrocientos treinta y siete, de nueva formación y al Noroeste, con lote cuatrocientos treinta y nueve, de nueva formación ". Este lote tiene una cuota de participación de 0.14237% (cero punto catorce mil doscientos treinta y siete por ciento). -----

439.- "LOTE marcado con el número CUATROCIENTOS TREINTA Y NUEVE del Condominio denominado "MAHAL", constituido bajo el régimen de propiedad en condominio sobre el predio rústico marcado con el número catastral DIEZ MIL OCHOCIENTOS SETENTA Y UNO, ubicado en la LOCALIDAD y MUNICIPIO de CONKAL, YUCATÁN, con una superficie de USO PRIVADO DE TERRENO DE CIENTO OCHENTA Y DOS PUNTO DOCE METROS CUADRADOS y una superficie COMÚN DE TERRENO DE CIENTO CUATRO PUNTO NOVENTA Y NUEVE METROS CUADRADOS, que mide ocho metros de frente por veintidós punto setenta y nueve metros en su mayor fondo, de figura irregular que se describe como sigue: partiendo del vértice del ángulo Suroeste del predio y dirigiéndose hacia el Noroeste, mide ocho metros que constituye su frente; de aquí al Noreste, mide veintidós metros setenta y cuatro centímetros; de aquí al Sureste, mide ocho metros y de aquí al Suroeste hasta llegar al punto de partida, cerrando el perímetro que se describe, mide veintidós metros setenta y nueve centímetros y las colindancias siguientes: al Suroeste, con uso común que constituye su frente; al Noreste, con uso común; al Sureste, con lote cuatrocientos treinta y ocho, de nueva formación y al Noroeste, con lote cuatrocientos cuarenta, de nueva formación ". Este lote tiene una cuota de participación de 0.14201% (cero punto catorce mil doscientos un por ciento). -----

440.- "LOTE marcado con el número CUATROCIENTOS CUARENTA del Condominio denominado "MAHAL", constituido bajo el régimen de propiedad en condominio sobre el predio rústico marcado con el número catastral DIEZ MIL OCHOCIENTOS SETENTA Y UNO, ubicado en la LOCALIDAD y MUNICIPIO de CONKAL, YUCATÁN, con una superficie de USO PRIVADO DE TERRENO DE CIENTO OCHENTA Y UNO PUNTO SESENTA Y SEIS METROS CUADRADOS y una superficie COMÚN DE TERRENO DE CIENTO CUATRO PUNTO SETENTA Y DOS METROS CUADRADOS, que mide ocho metros de frente por veintidós punto setenta y cuatro metros en su mayor fondo, de figura irregular que se describe como sigue: partiendo del vértice del ángulo Suroeste del predio y dirigiéndose hacia el Noroeste, mide ocho metros que constituye su frente; de aquí al

Noreste, mide veintidós metros sesenta y ocho centímetros; de aquí al Sureste, mide ocho metros y de aquí al Suroeste hasta llegar al punto de partida, cerrando el perímetro que se describe, mide veintidós metros setenta y cuatro centímetros y las colindancias siguientes: al Suroeste, con uso común que constituye su frente; al Noreste, con uso común; al Sureste, con lote cuatrocientos treinta y nueve, de nueva formación y al Noroeste, con lote cuatrocientos cuarenta y uno, de nueva formación ". Este lote tiene una cuota de participación de 0.14165% (cero punto catorce mil ciento sesenta y cinco por ciento). -----

441.- "LOTE marcado con el número CUATROCIENTOS CUARENTA Y UNO del Condominio denominado "MAHAL", constituido bajo el régimen de propiedad en condominio sobre el predio rústico marcado con el número catastral **DIEZ MIL OCHOCIENTOS SETENTA Y UNO**, ubicado en la LOCALIDAD y MUNICIPIO de **CONKAL, YUCATÁN**, con una superficie de **USO PRIVADO DE TERRENO DE DOSCIENTOS OCHO PUNTO OCHENTA METROS CUADRADOS** y una superficie **COMUN DE TERRENO DE CIENTO VEINTE PUNTO TREINTA Y SIETE METROS CUADRADOS**, que mide ocho punto veintiocho metros de frente por veintidós punto sesenta y ocho metros de fondo, de figura irregular que se describe como sigue: partiendo del vértice del ángulo Suroeste del predio y dirigiéndose hacia el Noroeste, mide ocho metros veintiocho centímetros que constituye su frente; de aquí al Noreste, mide veintidós metros sesenta y ocho centímetros; de aquí al Sureste, mide diez metros dieciséis centímetros y de aquí al Suroeste hasta llegar al punto de partida, cerrando el perímetro que se describe, mide veintidós metros sesenta y ocho centímetros y las colindancias siguientes: al Suroeste, con uso común que constituye su frente; al Noreste, con uso común; al Sureste, con lote cuatrocientos cuarenta, de nueva formación y al Noroeste, con área de servicio número uno, de nueva formación ". Este lote tiene una cuota de participación de 0.16281% (cero punto dieciséis mil doscientos ochenta y un por ciento). -----

442.- "LOTE marcado con el número CUATROCIENTOS CUARENTA Y DOS del Condominio denominado "MAHAL", constituido bajo el régimen de propiedad en condominio sobre el predio rústico marcado con el número catastral **DIEZ MIL OCHOCIENTOS SETENTA Y UNO**, ubicado en la LOCALIDAD y MUNICIPIO de **CONKAL, YUCATÁN**, con una superficie de **USO PRIVADO DE TERRENO DE TRESCIENTOS CINCUENTA Y SEIS PUNTO TREINTA Y SEIS METROS CUADRADOS** y una superficie **COMÚN DE TERRENO DE DOSCIENTOS CINCO PUNTO CUARENTA Y CUATRO METROS CUADRADOS**, que mide trece punto veintiún metros de frente por veinticinco punto cero nueve metros en su mayor fondo, de figura irregular que se describe como sigue: partiendo del vértice del ángulo Sureste del predio y dirigiéndose hacia el Suroeste, mide trece metros veintiún centímetros que constituye su frente; de aquí al Noroeste, mide veinticinco metros; de aquí al Noreste, mide quince metros treinta centímetros y de aquí al Sureste hasta llegar al punto de partida, cerrando el perímetro que se describe, mide veinticinco metros cero nueve centímetros y las colindancias siguientes: al Sureste, con uso común que constituye su frente; al Noroeste, con lote cuatrocientos setenta y siete, de nueva formación; al Noreste, con lote área de servicio número uno, de nueva formación y al Suroeste, con lote cuatrocientos cuarenta y tres, de nueva formación ". Este lote tiene una cuota de participación de 0.27787% (cero punto veintisiete mil setecientos ochenta y siete por ciento). -----

443.- "LOTE marcado con el número CUATROCIENTOS CUARENTA Y TRES del Condominio denominado "MAHAL", constituido bajo el régimen de propiedad en condominio sobre el predio rústico marcado con el número catastral DIEZ MIL OCHOCIENTOS SETENTA Y UNO, ubicado en la LOCALIDAD y MUNICIPIO de CONKAL, YUCATÁN, con una superficie de USO PRIVADO DE TERRENO DE TRESCIENTOS METROS CUADRADOS y una superficie COMÚN DE TERRENO DE CIENTO SETENTA Y DOS PUNTO NOVENTA Y CINCO METROS CUADRADOS, que mide doce metros de frente por veinticinco metros en su mayor fondo, de figura regular y las colindancias siguientes: al Sureste, con uso común que constituye su frente; al Noroeste, con lote cuatrocientos setenta y seis, de nueva formación; al Noreste, con lote cuatrocientos cuarenta y dos, de nueva formación y al Suroeste, con lote cuatrocientos cuarenta y cuatro, de nueva formación". Este lote tiene una cuota de participación de 0.23392% (cero punto veintitrés mil trescientos noventa y dos por ciento). -----

444.- "LOTE marcado con el número CUATROCIENTOS CUARENTA Y CUATRO del Condominio denominado "MAHAL", constituido bajo el régimen de propiedad en condominio sobre el predio rústico marcado con el número catastral DIEZ MIL OCHOCIENTOS SETENTA Y UNO, ubicado en la LOCALIDAD y MUNICIPIO de CONKAL, YUCATÁN, con una superficie de USO PRIVADO DE TERRENO DE TRESCIENTOS METROS CUADRADOS y una superficie COMÚN DE TERRENO DE CIENTO SETENTA Y DOS PUNTO NOVENTA Y CINCO METROS CUADRADOS, que mide doce metros de frente por veinticinco metros en su mayor fondo, de figura regular y las colindancias siguientes: al Sureste, con uso común que constituye su frente; al Noroeste, con lote cuatrocientos setenta y cinco, de nueva formación; al Noreste, con lote cuatrocientos cuarenta y tres, de nueva formación y al Suroeste, con lote cuatrocientos cuarenta y cinco, de nueva formación". Este lote tiene una cuota de participación de 0.23392% (cero punto veintitrés mil trescientos noventa y dos por ciento). -----

445.- "LOTE marcado con el número CUATROCIENTOS CUARENTA Y CINCO del Condominio denominado "MAHAL", constituido bajo el régimen de propiedad en condominio sobre el predio rústico marcado con el número catastral DIEZ MIL OCHOCIENTOS SETENTA Y UNO, ubicado en la LOCALIDAD y MUNICIPIO de CONKAL, YUCATÁN, con una superficie de USO PRIVADO DE TERRENO DE TRESCIENTOS METROS CUADRADOS y una superficie COMUN DE TERRENO DE CIENTO SETENTA Y DOS PUNTO NOVENTA Y CINCO METROS CUADRADOS, que mide doce metros de frente por veinticinco metros en su mayor fondo, de figura regular y las colindancias siguientes: al Sureste, con uso común que constituye su frente; al Noroeste, con lote cuatrocientos setenta y cuatro, de nueva formación; al Noreste, con lote cuatrocientos cuarenta y cuatro, de nueva formación y al Suroeste, con lote cuatrocientos cuarenta y seis, de nueva formación". Este lote tiene una cuota de participación de 0.23392% (cero punto veintitrés mil trescientos noventa y dos por ciento). -----

446.- "LOTE marcado con el número CUATROCIENTOS CUARENTA Y SEIS del Condominio denominado "MAHAL", constituido bajo el régimen de propiedad en condominio sobre el predio rústico marcado con el número catastral DIEZ MIL OCHOCIENTOS SETENTA Y UNO, ubicado en la LOCALIDAD y MUNICIPIO de CONKAL, YUCATÁN, con una superficie de USO PRIVADO DE TERRENO DE TRESCIENTOS METROS CUADRADOS y una superficie COMUN DE TERRENO DE CIENTO SETENTA Y DOS PUNTO NOVENTA Y CINCO METROS CUADRADOS, que mide doce metros de

frente por veinticinco metros en su mayor fondo, de figura regular y las colindancias siguientes: al Sureste, con uso común que constituye su frente; al Noroeste, con lote cuatrocientos setenta y tres, de nueva formación; al Noreste, con lote cuatrocientos cuarenta y cinco, de nueva formación y al Suroeste, con lote cuatrocientos cuarenta y siete, de nueva formación". Este lote tiene una **cuota de participación de 0.23392% (cero punto veintitrés mil trescientos noventa y dos por ciento)**. -----

447.- "LOTE marcado con el número CUATROCIENTOS CUARENTA Y SIETE del Condominio denominado "MAHAL", constituido bajo el régimen de propiedad en condominio sobre el predio rústico marcado con el número catastral DIEZ MIL OCHOCIENTOS SETENTA Y UNO, ubicado en la LOCALIDAD y MUNICIPIO de CONKAL, YUCATÁN, con una superficie de USO PRIVADO DE TERRENO DE TRESCIENTOS METROS CUADRADOS y una superficie COMUN DE TERRENO DE CIENTO SETENTA Y DOS PUNTO NOVENTA Y CINCO METROS CUADRADOS, que mide doce metros de frente por veinticinco metros de fondo, de figura regular y las colindancias siguientes: al Sureste, con uso común que constituye su frente; al Noroeste, con lote cuatrocientos setenta y dos, de nueva formación; al Noreste, con lote cuatrocientos cuarenta y seis, de nueva formación y al Suroeste, con lote cuatrocientos cuarenta y ocho, de nueva formación". Este lote tiene una cuota de participación de 0.23392% (cero punto veintitrés mil trescientos noventa y dos por ciento). -----

448.- "LOTE marcado con el número CUATROCIENTOS CUARENTA Y OCHO del Condominio denominado "MAHAL", constituido bajo el régimen de propiedad en condominio sobre el predio rústico marcado con el número catastral DIEZ MIL OCHOCIENTOS SETENTA Y UNO, ubicado en la LOCALIDAD y MUNICIPIO de CONKAL, YUCATÁN, con una superficie de USO PRIVADO DE TERRENO DE TRESCIENTOS METROS CUADRADOS y una superficie COMUN DE TERRENO DE CIENTO SETENTA Y DOS PUNTO NOVENTA Y CINCO METROS CUADRADOS, que mide doce metros de frente por veinticinco metros de fondo, de figura regular y las colindancias siguientes: al Sureste, con uso común que constituye su frente; al Noroeste, con lote cuatrocientos setenta y uno, de nueva formación; al Noreste, con lote cuatrocientos cuarenta y siete, de nueva formación y al Suroeste, con lote cuatrocientos cuarenta y nueve, de nueva formación". Este lote tiene una cuota de participación de 0.23392% (cero punto veintitrés mil trescientos noventa y dos por ciento). -----

449.- "LOTE marcado con el número CUATROCIENTOS CUARENTA Y NUEVE del Condominio denominado "MAHAL", constituido bajo el régimen de propiedad en condominio sobre el predio rústico marcado con el número catastral DIEZ MIL OCHOCIENTOS SETENTA Y UNO, ubicado en la LOCALIDAD y MUNICIPIO de CONKAL, YUCATÁN, con una superficie de USO PRIVADO DE TERRENO DE TRESCIENTOS METROS CUADRADOS y una superficie COMUN DE TERRENO DE CIENTO SETENTA Y DOS PUNTO NOVENTA Y CINCO METROS CUADRADOS, que mide doce metros de frente por veinticinco metros de fondo, de figura regular y las colindancias siguientes: al Sureste, con uso común que constituye su frente; al Noroeste, con lote cuatrocientos setenta, de nueva formación; al Noreste, con lote cuatrocientos cuarenta y ocho, de nueva formación y al Suroeste, con lote cuatrocientos cincuenta, de nueva formación". Este lote tiene una cuota de participación de 0.23392% (cero punto veintitrés mil trescientos noventa y dos por ciento). -----

450.- "LOTE marcado con el número CUATROCIENTOS CINCUENTA del Condominio denominado "MAHAL", constituido bajo el régimen de propiedad en condominio sobre el predio rústico marcado con el número catastral **DIEZ MIL OCHOCIENTOS SETENTA Y UNO**, ubicado en la LOCALIDAD y MUNICIPIO de CONKAL, YUCATÁN, con una superficie de **USO PRIVADO DE TERRENO DE TRESCIENTOS METROS CUADRADOS** y una superficie **COMUN DE TERRENO DE CIENTO SETENTA Y DOS PUNTO NOVENTA Y CINCO METROS CUADRADOS**, que mide doce metros de frente por veinticinco metros de fondo, de figura regular y las colindancias siguientes: al Sureste, con uso común que constituye su frente; al Noroeste, con lote cuatrocientos sesenta y nueve, de nueva formación; al Noreste, con lote cuatrocientos cuarenta y nueve, de nueva formación y al Suroeste, con lote cuatrocientos cincuenta y uno, de nueva formación". Este lote tiene una **cuota de participación de 0.23392% (cero punto veintitrés mil trescientos noventa y dos por ciento)**. -----

451.- "LOTE marcado con el número CUATROCIENTOS CINCUENTA Y UNO del Condominio denominado "MAHAL", constituido bajo el régimen de propiedad en condominio sobre el predio rústico marcado con el número catastral **DIEZ MIL OCHOCIENTOS SETENTA Y UNO**, ubicado en la LOCALIDAD y MUNICIPIO de CONKAL, YUCATÁN, con una superficie de **USO PRIVADO DE TERRENO DE TRESCIENTOS METROS CUADRADOS** y una superficie **COMÚN DE TERRENO DE CIENTO SETENTA Y DOS PUNTO NOVENTA Y CINCO METROS CUADRADOS**, que mide doce metros de frente por veinticinco metros de fondo, de figura regular y las colindancias siguientes: al Sureste, con uso común que constituye su frente; al Noroeste, con lote cuatrocientos sesenta y ocho, de nueva formación; al Noreste, con lote cuatrocientos cincuenta, de nueva formación y al Suroeste, con lote cuatrocientos cincuenta y dos, de nueva formación". Este lote tiene una **cuota de participación de 0.23392% (cero punto veintitrés mil trescientos noventa y dos por ciento)**. -----


452.- "LOTE marcado con el número CUATROCIENTOS CINCUENTA Y DOS del Condominio denominado "MAHAL", constituido bajo el régimen de propiedad en condominio sobre el predio rústico marcado con el número catastral **DIEZ MIL OCHOCIENTOS SETENTA Y UNO**, ubicado en la LOCALIDAD y MUNICIPIO de CONKAL, YUCATÁN, con una superficie de **USO PRIVADO DE TERRENO DE TRESCIENTOS METROS CUADRADOS** y una superficie **COMUN DE TERRENO DE CIENTO SETENTA Y DOS PUNTO NOVENTA Y CINCO METROS CUADRADOS**, que mide doce metros de frente por veinticinco metros de fondo, de figura regular y las colindancias siguientes: al Sureste, con uso común que constituye su frente; al Noroeste, con lote cuatrocientos sesenta y siete, de nueva formación; al Noreste, con lote cuatrocientos cincuenta y uno, de nueva formación y al Suroeste, con lote cuatrocientos cincuenta y tres, de nueva formación". Este lote tiene una **cuota de participación de 0.23392% (cero punto veintitrés mil trescientos noventa y dos por ciento)**. -----

453.- "LOTE marcado con el número CUATROCIENTOS CINCUENTA Y TRES del Condominio denominado "MAHAL", constituido bajo el régimen de propiedad en condominio sobre el predio rústico marcado con el número catastral **DIEZ MIL OCHOCIENTOS SETENTA Y UNO**, ubicado en la LOCALIDAD y MUNICIPIO de CONKAL, YUCATÁN, con una superficie de **USO PRIVADO DE TERRENO DE TRESCIENTOS METROS CUADRADOS** y una superficie **COMUN DE TERRENO DE CIENTO SETENTA Y DOS PUNTO NOVENTA Y CINCO METROS CUADRADOS**, que mide doce metros de

460.- "LOTE marcado con el número CUATROCIENTOS SESENTA del Condominio denominado "MAHAL", constituido bajo el régimen de propiedad en condominio sobre el predio rústico marcado con el número catastral DIEZ MIL OCHOCIENTOS SETENTA Y UNO, ubicado en la LOCALIDAD y MUNICIPIO de CONKAL, YUCATÁN, con una superficie de USO PRIVADO DE TERRENO DE CUATROCIENTOS CUARENTA Y NUEVE PUNTO QUINCE METROS CUADRADOS y una superficie COMÚN DE TERRENO DE DOSCIENTOS CINCUENTA Y OCHO PUNTO NOVENTA Y TRES METROS CUADRADOS, que mide cinco punto cincuenta más catorce punto cincuenta y siete metros de frente por veinticinco metros en su mayor fondo, de figura irregular que se describe como sigue: partiendo del vértice del ángulo Noroeste del predio en línea curva hacia afuera dirigiéndose hacia el Norte mide cinco metros cincuenta centímetros; de aquí al Noreste, mide catorce metros cincuenta y siete centímetros, ambas medidas que constituyen su frente; de aquí al Sureste, mide veinticinco metros; de aquí al Suroeste, mide dieciocho metros cero siete centímetros y de aquí al Noroeste hasta llegar al punto de partida, cerrando el perímetro que se describe, mide veintiún metros cincuenta centímetros y las colindancias siguientes: al Noroeste, con uso común que constituye su frente; al Sureste, con lote cuatrocientos cincuenta y nueve, de nueva formación; al Suroeste, con uso común y al Noreste, con lote cuatrocientos sesenta y uno, de nueva formación". Este lote tiene una cuota de participación de 0.35022% (cero punto treinta y cinco mil veintidós por ciento). -----

461.- "LOTE marcado con el número CUATROCIENTOS SESENTA Y UNO del Condominio denominado "MAHAL", constituido bajo el régimen de propiedad en condominio sobre el predio rústico marcado con el número catastral DIEZ MIL OCHOCIENTOS SETENTA Y UNO, ubicado en la LOCALIDAD y MUNICIPIO de CONKAL, YUCATÁN, con una superficie de USO PRIVADO DE TERRENO DE TRESCIENTOS VEINTICINCO METROS CUADRADOS y una superficie COMÚN DE TERRENO DE CIENTO OCHENTA Y SIETE PUNTO TREINTA Y SEIS METROS CUADRADOS, que mide trece metros de frente por veinticinco metros de fondo, de figura regular y las colindancias siguientes: al Noroeste, con uso común que constituye su frente; al Sureste, con lote cuatrocientos cincuenta y ocho, de nueva formación; al Suroeste, con lote cuatrocientos sesenta, de nueva formación y al Noreste, con lote cuatrocientos sesenta y dos, de nueva formación". Este lote tiene una cuota de participación de 0.25342% (cero punto veinticinco mil trescientos cuarenta y dos por ciento). -----

462.- "LOTE marcado con el número CUATROCIENTOS SESENTA Y DOS del Condominio denominado "MAHAL", constituido bajo el régimen de propiedad en condominio sobre el predio rústico marcado con el número catastral DIEZ MIL OCHOCIENTOS SETENTA Y UNO, ubicado en la LOCALIDAD y MUNICIPIO de CONKAL, YUCATÁN, con una superficie de USO PRIVADO DE TERRENO DE TRESCIENTOS VEINTICINCO METROS CUADRADOS y una superficie COMÚN DE TERRENO DE CIENTO OCHENTA Y SIETE PUNTO TREINTA Y SEIS METROS CUADRADOS, que mide trece metros de frente por veinticinco metros de fondo, de figura regular y las colindancias siguientes: al Noroeste, con uso común que constituye su frente; al Sureste, con lote cuatrocientos cincuenta y siete, de nueva formación; al Suroeste, con lote cuatrocientos sesenta y uno, de nueva formación y al Noreste, con lote cuatrocientos sesenta y tres, de nueva formación". Este lote tiene una cuota de participación de 0.25342% (cero punto veinticinco mil trescientos cuarenta y dos por ciento). -----



- 463.- "LOTE marcado con el número CUATROCIENTOS SESENTA Y TRES del Condominio denominado "MAHAL", constituido bajo el régimen de propiedad en condominio sobre el predio rústico marcado con el número catastral DIEZ MIL OCHOCIENTOS SETENTA Y UNO, ubicado en la LOCALIDAD y MUNICIPIO de CONKAL, YUCATÁN, con una superficie de USO PRIVADO DE TERRENO DE TRESCIENTOS METROS CUADRADOS y una superficie COMUN DE TERRENO DE CIENTO SETENTA Y DOS PUNTO NOVENTA Y CINCO METROS CUADRADOS, que mide doce metros de frente por veinticinco metros de fondo, de figura regular y las colindancias siguientes: al Noroeste, con uso común que constituye su frente; al Sureste, con lote cuatrocientos cincuenta y seis, de nueva formación; al Suroeste, con lote cuatrocientos sesenta y dos, de nueva formación y al Noreste, con lote cuatrocientos sesenta y cuatro, de nueva formación". Este lote tiene una cuota de participación de 0.23392% (cero punto veintitrés mil trescientos noventa y dos por ciento). -----**
- 464.- "LOTE marcado con el número CUATROCIENTOS SESENTA Y CUATRO del Condominio denominado "MAHAL", constituido bajo el régimen de propiedad en condominio sobre el predio rústico marcado con el número catastral DIEZ MIL OCHOCIENTOS SETENTA Y UNO, ubicado en la LOCALIDAD y MUNICIPIO de CONKAL, YUCATÁN, con una superficie de USO PRIVADO DE TERRENO DE TRESCIENTOS METROS CUADRADOS y una superficie COMUN DE TERRENO DE CIENTO SETENTA Y DOS PUNTO NOVENTA Y CINCO METROS CUADRADOS, que mide doce metros de frente por veinticinco metros de fondo, de figura regular y las colindancias siguientes: al Noroeste, con uso común que constituye su frente; al Sureste, con lote cuatrocientos cincuenta y cinco, de nueva formación; al Suroeste, con lote cuatrocientos sesenta y tres, de nueva formación y al Noreste, con lote cuatrocientos sesenta y cinco, de nueva formación". Este lote tiene una cuota de participación de 0.23392% (cero punto veintitrés mil trescientos noventa y dos por ciento). -----**
- 465.- "LOTE marcado con el número CUATROCIENTOS SESENTA Y CINCO del Condominio denominado "MAHAL", constituido bajo el régimen de propiedad en condominio sobre el predio rústico marcado con el número catastral DIEZ MIL OCHOCIENTOS SETENTA Y UNO, ubicado en la LOCALIDAD y MUNICIPIO de CONKAL, YUCATÁN, con una superficie de USO PRIVADO DE TERRENO DE TRESCIENTOS METROS CUADRADOS y una superficie COMÚN DE TERRENO DE CIENTO SETENTA Y DOS PUNTO NOVENTA Y CINCO METROS CUADRADOS, que mide doce metros de frente por veinticinco metros de fondo, de figura regular y las colindancias siguientes: al Noroeste, con uso común que constituye su frente; al Sureste, con lote cuatrocientos cincuenta y cuatro, de nueva formación; al Suroeste, con lote cuatrocientos sesenta y cuatro, de nueva formación y al Noreste, con lote cuatrocientos sesenta y seis, de nueva formación". Este lote tiene una cuota de participación de 0.23392% (cero punto veintitrés mil trescientos noventa y dos por ciento). -----**
- 466.- "LOTE marcado con el número CUATROCIENTOS SESENTA Y SEIS del Condominio denominado "MAHAL", constituido bajo el régimen de propiedad en condominio sobre el predio rústico marcado con el número catastral DIEZ MIL OCHOCIENTOS SETENTA Y UNO, ubicado en la LOCALIDAD y MUNICIPIO de CONKAL, YUCATÁN, con una superficie de USO PRIVADO DE TERRENO DE TRESCIENTOS METROS CUADRADOS y una superficie COMUN DE TERRENO DE CIENTO SETENTA Y DOS PUNTO NOVENTA Y CINCO METROS CUADRADOS, que mide doce metros de**

frente por veinticinco metros de fondo, de figura regular y las colindancias siguientes: al Noroeste, con uso común que constituye su frente; al Sureste, con lote cuatrocientos cincuenta y tres, de nueva formación; al Suroeste, con lote cuatrocientos sesenta y cinco, de nueva formación y al Noreste, con lote cuatrocientos sesenta y siete, de nueva formación". Este lote tiene una cuota de participación de 0.23392% (cero punto veintitrés mil trescientos noventa y dos por ciento). -----

467.- "LOTE marcado con el número CUATROCIENTOS SESENTA Y SIETE del Condominio denominado "MAHAL", constituido bajo el régimen de propiedad en condominio sobre el predio rústico marcado con el número catastral DIEZ MIL OCHOCIENTOS SETENTA Y UNO, ubicado en la LOCALIDAD y MUNICIPIO de CONKAL, YUCATÁN, con una superficie de USO PRIVADO DE TERRENO DE TRESCIENTOS METROS CUADRADOS y una superficie COMÚN DE TERRENO DE CIENTO SETENTA Y DOS PUNTO NOVENTA Y CINCO METROS CUADRADOS, que mide doce metros de frente por veinticinco metros de fondo, de figura regular y las colindancias siguientes: al Noroeste, con uso común que constituye su frente; al Sureste, con lote cuatrocientos cincuenta y dos, de nueva formación; al Suroeste, con lote cuatrocientos sesenta y seis, de nueva formación y al Noreste, con lote cuatrocientos sesenta y ocho, de nueva formación". Este lote tiene una cuota de participación de 0.23392% (cero punto veintitrés mil trescientos noventa y dos por ciento). -----

468.- "LOTE marcado con el número CUATROCIENTOS SESENTA Y OCHO del Condominio denominado "MAHAL", constituido bajo el régimen de propiedad en condominio sobre el predio rústico marcado con el número catastral DIEZ MIL OCHOCIENTOS SETENTA Y UNO, ubicado en la LOCALIDAD y MUNICIPIO de CONKAL, YUCATÁN, con una superficie de USO PRIVADO DE TERRENO DE TRESCIENTOS METROS CUADRADOS y una superficie COMÚN DE TERRENO DE CIENTO SETENTA Y DOS PUNTO NOVENTA Y CINCO METROS CUADRADOS, que mide doce metros de frente por veinticinco metros de fondo, de figura regular y las colindancias siguientes: al Noroeste, con uso común que constituye su frente; al Sureste, con lote cuatrocientos cincuenta y uno, de nueva formación; al Suroeste, con lote cuatrocientos sesenta y siete, de nueva formación y al Noreste, con lote cuatrocientos sesenta y nueve, de nueva formación". Este lote tiene una cuota de participación de 0.23392% (cero punto veintitrés mil trescientos noventa y dos por ciento). -----

469.- "LOTE marcado con el número CUATROCIENTOS SESENTA Y NUEVE del Condominio denominado "MAHAL", constituido bajo el régimen de propiedad en condominio sobre el predio rústico marcado con el número catastral DIEZ MIL OCHOCIENTOS SETENTA Y UNO, ubicado en la LOCALIDAD y MUNICIPIO de CONKAL, YUCATÁN, con una superficie de USO PRIVADO DE TERRENO DE TRESCIENTOS METROS CUADRADOS y una superficie COMÚN DE TERRENO DE CIENTO SETENTA Y DOS PUNTO NOVENTA Y CINCO METROS CUADRADOS, que mide doce metros de frente por veinticinco metros de fondo, de figura regular y las colindancias siguientes: al Noroeste, con uso común que constituye su frente; al Sureste, con lote cuatrocientos cincuenta, de nueva formación; al Suroeste, con lote cuatrocientos sesenta y ocho, de nueva formación y al Noreste, con lote cuatrocientos setenta, de nueva formación". Este lote tiene una cuota de participación de 0.23392% (cero punto veintitrés mil trescientos noventa y dos por ciento). -----

470.- "LOTE marcado con el número CUATROCIENTOS SETENTA del Condominio denominado "MAHAL", constituido bajo el régimen de propiedad en condominio sobre el predio rústico marcado con el número catastral **DIEZ MIL OCHOCIENTOS SETENTA Y UNO**, ubicado en la LOCALIDAD y MUNICIPIO de CONKAL, YUCATÁN, con una superficie de **USO PRIVADO DE TERRENO DE TRESCIENTOS METROS CUADRADOS** y una superficie **COMÚN DE TERRENO DE CIENTO SETENTA Y DOS PUNTO NOVENTA Y CINCO METROS CUADRADOS**, que mide doce metros de frente por veinticinco metros de fondo, de figura regular y las colindancias siguientes: al Noroeste, con uso común que constituye su frente; al Sureste, con lote cuatrocientos cuarenta y nueve, de nueva formación; al Suroeste, con lote cuatrocientos sesenta y nueve, de nueva formación y al Noreste, con lote cuatrocientos setenta y uno, de nueva formación". Este lote tiene una cuota de participación de 0.23392% (cero punto veintitrés mil trescientos noventa y dos por ciento). -----

471.- "LOTE marcado con el número CUATROCIENTOS SETENTA Y UNO del Condominio denominado "MAHAL", constituido bajo el régimen de propiedad en condominio sobre el predio rústico marcado con el número catastral **DIEZ MIL OCHOCIENTOS SETENTA Y UNO**, ubicado en la LOCALIDAD y MUNICIPIO de CONKAL, YUCATÁN, con una superficie de **USO PRIVADO DE TERRENO DE TRESCIENTOS METROS CUADRADOS** y una superficie **COMUN DE TERRENO DE CIENTO SETENTA Y DOS PUNTO NOVENTA Y CINCO METROS CUADRADOS**, que mide doce metros de frente por veinticinco metros de fondo, de figura regular y las colindancias siguientes: al Noroeste, con uso común que constituye su frente; al Sureste, con lote cuatrocientos cuarenta y ocho, de nueva formación; al Suroeste, con lote cuatrocientos setenta, de nueva formación y al Noreste, con lote cuatrocientos setenta y dos, de nueva formación". Este lote tiene una cuota de participación de 0.23392% (cero punto veintitrés mil trescientos noventa y dos por ciento). -----

472.- "LOTE marcado con el número CUATROCIENTOS SETENTA Y DOS del Condominio denominado "MAHAL", constituido bajo el régimen de propiedad en condominio sobre el predio rústico marcado con el número catastral **DIEZ MIL OCHOCIENTOS SETENTA Y UNO**, ubicado en la LOCALIDAD y MUNICIPIO de CONKAL, YUCATÁN, con una superficie de **USO PRIVADO DE TERRENO DE TRESCIENTOS METROS CUADRADOS** y una superficie **COMÚN DE TERRENO DE CIENTO SETENTA Y DOS PUNTO NOVENTA Y CINCO METROS CUADRADOS**, que mide doce metros de frente por veinticinco metros de fondo, de figura regular y las colindancias siguientes: al Noroeste, con uso común que constituye su frente; al Sureste, con lote cuatrocientos cuarenta y siete, de nueva formación; al Suroeste, con lote cuatrocientos setenta y uno, de nueva formación y al Noreste, con lote cuatrocientos setenta y tres, de nueva formación". Este lote tiene una cuota de participación de 0.23392% (cero punto veintitrés mil trescientos noventa y dos por ciento). -----

473.- "LOTE marcado con el número CUATROCIENTOS SETENTA Y TRES del Condominio denominado "MAHAL", constituido bajo el régimen de propiedad en condominio sobre el predio rústico marcado con el número catastral **DIEZ MIL OCHOCIENTOS SETENTA Y UNO**, ubicado en la LOCALIDAD y MUNICIPIO de CONKAL, YUCATÁN, con una superficie de **USO PRIVADO DE TERRENO DE TRESCIENTOS METROS CUADRADOS** y una superficie **COMÚN DE TERRENO DE CIENTO SETENTA Y DOS PUNTO NOVENTA Y CINCO METROS CUADRADOS**, que mide doce metros de

constituir la servidumbre de paso necesaria para tal fin. Este derecho pasará a quien sea propietario del predio. -----

--- DÉCIMA PRIMERA.- Los ciudadanos **RICARDO JOSE MARTÍNEZ PEON, FERNANDO JOSÉ VEGA ESPINOSA y JOSE RAFAEL MARTÍNEZ PEON**, hacen constar: que para todo lo relativo a la interpretación del acto constitutivo del régimen de propiedad en condominio de los **lotes y/o unidades de propiedad exclusiva** a que se refiera este documento, los adquirentes de las diversas partes privativas se obligan en caso de adquisición a lo estipulado en esta escritura a sus estatutos y reglamentos, a las disposiciones generales de la ley sobre la materia a que se hace referencia en las declaraciones de esta escritura y para el caso de controversia serán competentes los tribunales de la Ciudad de Mérida, Yucatán, con exclusión de cualquier otro que por razón de domicilio o vecindad pudiese corresponderles. -----

--- DÉCIMA SEGUNDA.- Los gastos, derechos y honorarios que ocasiona la presente escritura serán por cuenta única de su representada. -----

--- DÉCIMA TERCERA.- Los ciudadanos **RICARDO JOSE MARTÍNEZ PEON, FERNANDO JOSÉ VEGA ESPINOSA y JOSE RAFAEL MARTÍNEZ PEON**, manifiestan que los estatutos del régimen de propiedad en condominio del predio rústico objeto del presente instrumento, serán anexados a la presente escritura de constitución de régimen de condominio, como parte integral de la misma. -----

--- DÉCIMA CUARTA.- Los ciudadanos **RICARDO JOSE MARTÍNEZ PEON, FERNANDO JOSÉ VEGA ESPINOSA y JOSE RAFAEL MARTÍNEZ PEON**, en su carácter de **PRESIDENTE, SECRETARIO Y CONSEJERO** del **CONSEJO DE ADMINISTRACIÓN** de la sociedad mercantil denominada **VG DESARROLLOS CONKAL, SOCIEDAD ANONIMA DE CAPITAL VARIABLE**, solicitan en nombre de su representada al Registrador respectivo de la Oficina del Registro Público de la Propiedad del Estado, se sirva inscribir el **Condominio a que esta escritura se refiere, con CUATROCIENTOS SETENTA Y SIETE lotes y/o unidades de propiedad exclusiva más sus áreas comunes, vialidad y áreas verdes**, descritas y deslindadas en la cláusula octava de esta escritura, para todos los efectos legales correspondientes, y en especial para que los inmuebles sean inscritos en la Dirección del Catastro del Municipio de Conkal, Yucatán, a fin de dar cumplimiento a lo que establecido en su Reglamento. -----

----- ACREDITACIÓN DE PERSONALIDAD -----


--- Los ciudadanos **RICARDO JOSE MARTÍNEZ PEON, FERNANDO JOSÉ VEGA ESPINOSA y JOSE RAFAEL MARTÍNEZ PEON**, en su carácter de **PRESIDENTE, SECRETARIO Y CONSEJERO** del **CONSEJO DE ADMINISTRACIÓN** respectivamente de **VG DESARROLLOS CONKAL, SOCIEDAD ANONIMA DE CAPITAL VARIABLE**, mediante la escritura pública número dos mil cuatrocientos veintidós en fecha doce de agosto del dos mil veintiuno ante la fe del Licenciado en Derecho Alejandro José Monsreal Rodríguez, Notario Público del Estado, Titular de la Notaria Número Quince con residencia en la ciudad de Mérida, Yucatán, inscrita bajo el número único de documento 20210023429500R6 (Dos, cero, dos, uno, cero, cero, dos, tres, cuatro, dos, nueve, cinco, cero, cero, R, seis) y bajo el Folio Mercantil N-2021073689 (N, guión, dos, cero, dos, uno, cero, siete, tres, seis, ocho, nueve). -----

----- DISPOSICIONES RELATIVAS A LA LEY FEDERAL -----

----- PARA LA PREVENCIÓN E IDENTIFICACIÓN DE -----

----- OPERACIONES CON RECURSOS DE PROCEDENCIA ILÍCITA -----

--- De conformidad con la Ley Federal para la Prevención e Identificación de Operaciones con Recursos de Procedencia Ilícita (en lo sucesivo y para los efectos del presente apartado



identificada como la "Ley") para cumplir con las obligaciones que impone la referida Ley, yo el Notario, hago constar: -----

-- a) Que identifiqué a los comparecientes, con los documentos oficiales que exhibieron y de los cuales agrego copia certificada al apéndice de esta escritura y que los comparecientes me expresaron bajo protesta de decir verdad que son las personas a cuyo nombre fueron expedidos dicho documento. -----

-- b) Que entre los comparecientes y el suscrito Notario, no existe relación de negocios, tal como dicho concepto ha sido definido por la Ley. -----

-- c) Que hice del conocimiento de los comparecientes el contenido de la fracción tercera del artículo tercero de la Ley respecto al concepto de beneficiario controlador y los de presunción de su existencia y al respecto me manifestaron que en el presente instrumento actúan en nombre y por cuenta de la persona moral y ser quien se beneficia de los actos que se contienen y quien ejerce los derechos de uso, goce, disfrute, aprovechamiento o disposición del objeto del presente instrumento y por tanto no existe dueño beneficiario. ---

-- d) Que se brindará a las autoridades competentes de vigilar la aplicación u observancia de la Ley, las facilidades necesarias para que se lleven a cabo las visitas de verificación en los términos de la Ley, de lo cual quedan enterados y conformes los comparecientes. -----

----- **DISPOSICIONES RELATIVAS A LA LEY FEDERAL DE** -----

----- **PROTECCIÓN DE DATOS PERSONALES** -----

----- **EN POSESIÓN DE LOS PARTICULARES** -----

-- Los comparecientes declaran y hacen constar: que otorgan su consentimiento en términos de la Ley Federal de Protección de Datos Personales en Posesión de los Particulares, en lo referente al tratamiento de los datos personales que constan en este instrumento y en el expediente relativo y autorizan que los mismos puedan ser proporcionados a las Autoridades competentes, entre ellos las Tributarias, Judiciales y Registros Públicos, al igual que a las personas que tengan interés legítimo en los mismos, para todos los efectos legales a que haya lugar. -----


----- **DECLARACIONES** -----

Los comparecientes declararon tener las generales ya consignadas, ser de nacionalidad Mexicana por nacimiento con padres de la misma nacionalidad y origen, con plena capacidad legal para obligarse y contratar sin que nada me conste en contrario y quienes por no ser conocidos del suscrito Notario, con fundamento en lo establecido en el artículo cuarenta y nueve, fracción primera, párrafo primero, de la Ley del Notariado en vigor, me acreditan con las identificaciones que me exhiben en original de las cuales agregaré en copias fotostáticas debidamente cotejadas y certificadas por mí, al legajo de documentos de la presente escritura, y quienes con relación al pago del Impuesto Federal Sobre la Renta me declararon estar al corriente, al igual que su representada, sin que me lo acrediten, por lo que les hice saber de las penas en que incurrir las personas que se conducen con falsedad en sus declaraciones en materia Fiscal y otorgan al Notario autorizante su consentimiento en términos de los artículos ocho y nueve de la Ley Federal de Protección de Datos Personales que en Posesión de los Particulares en lo referente al tratamiento de los datos personales que constan en este instrumento y en el expediente respectivo, y autorizan que los mismos puedan ser proporcionados a las autoridades competentes, entre ellas las tributarias, judiciales y registros públicos, al igual a las personas que tengan interés legítimo en los mismos para todos los efectos legales a que haya lugar. -----

----- FE NOTARIAL -----

-- Yo, el Notario Público, hago constar: Que cumplí con lo dispuesto en el Artículo cuarenta y nueve de la Ley del Notariado en vigor; que me cercioré de identidad y capacidad de las comparecientes, que me aseguré de la voluntad de las mismas para la celebración de este acto, que no observé manifestación de incapacidad natural y no tengo noticias de que estén sujetos a un procedimiento de interdicción en términos de esta ley, que los instruí de su sentido y alcance legal, que les leí la presente acta en voz alta, repitiendo la lectura por sí mismos, con cuyo tenor quedaron conformes y firman conmigo e imprimen la huella del dedo pulgar derecho para debida constancia. Doy Fe.- Firma y huella digital del dedo pulgar derecho del ciudadano **RICARDO JOSE MARTÍNEZ PEON**. Firma y huella digital del dedo pulgar derecho del ciudadano **FERNANDO JOSÉ VEGA ESPINOSA**. Firma y huella digital del dedo pulgar derecho del ciudadano **JOSE RAFAEL MARTÍNEZ PEON**.- **ABOGADO MIGUEL JESÚS SARABIA PÉREZ**.- **RÚBRICA**.- UN SELLO PARA AUTORIZAR CON EL ESCUDO NACIONAL QUE DICE: "ESTADOS UNIDOS MEXICANOS.- ABOG. MIGUEL JESÚS SARABIA PÉREZ.- NOTARÍA PÚBLICA No. 93.- ESTADO DE YUCATÁN".-----

--- Y a pedimento los ciudadanos **RICARDO JOSE MARTÍNEZ PEON**, **FERNANDO JOSÉ VEGA ESPINOSA** y **JOSE RAFAEL MARTÍNEZ PEON**, se expide la presente certificación del acta número **MIL CUATRO** de fecha **diecisiete de agosto del año dos mil veintitrés**, para el uso de sus derechos, constante de **ochenta y tres** fojas útiles y que obra del folio **nueve mil quinientos uno y nueve mil quinientos ochenta y tres** del Tomo **Diez**, Libro **Tercero**, del protocolo a mi cargo, en la ciudad de Valladolid, Yucatán, México, a los **diecisiete días del mes de agosto del año dos mil veintitrés**.-----

A large, stylized handwritten signature in black ink is written over the text. To the right of the signature is a circular notary seal. The seal contains the text "ESTADOS UNIDOS MEXICANOS" around the top and "NOTARÍA PÚBLICA No. 93.- ESTADO DE YUCATÁN" around the bottom. In the center of the seal is the national coat of arms of Mexico.