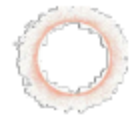
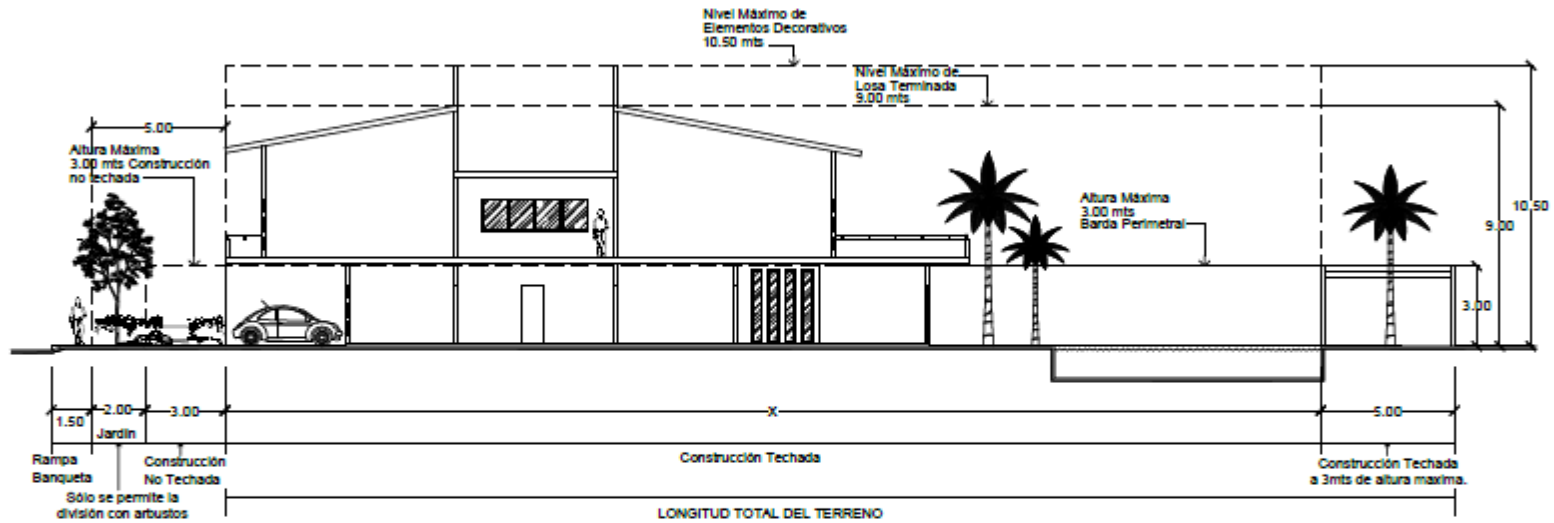


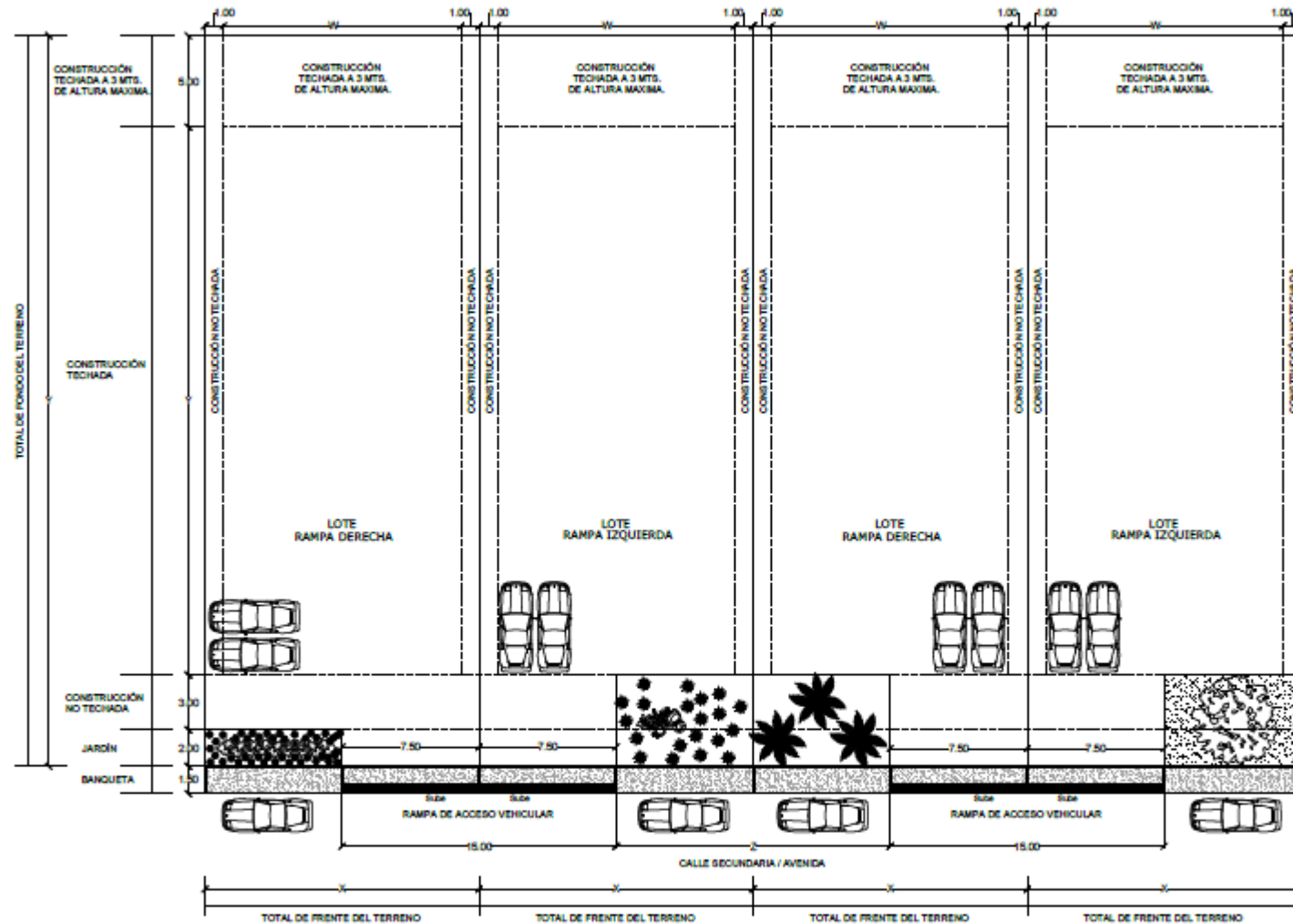
ANEXO: CORTE.01

Restricciones de construcción y colindancias para Lote con acceso sobre una CALLE SECUNDARIA ó AVENIDA.



ANEXO: RAMPA.01

Restricciones de Construcción y Detalle de Rampa de Acceso Vehicular para Lotes con acceso sobre CALLE SECUNDARIA y AVENIDA



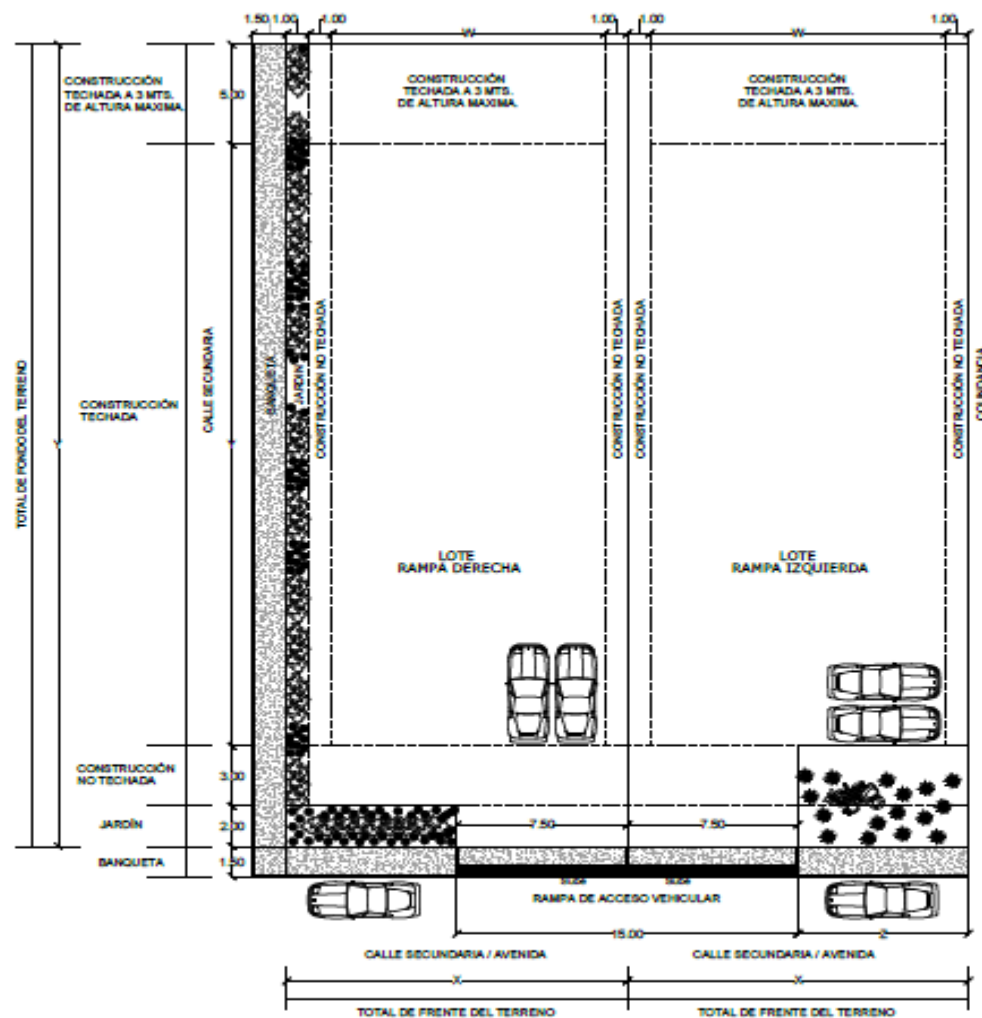
NOTA:
 DE ACUERDO AL PLANO, 7.50M DEL TOTAL DEL FRENTE DEL TERRENO SERÁN UTILIZADOS PARA LA CONSTRUCCIÓN DE LA RAMPA DE ACCESO VEHICULAR, LA UBICACIÓN SERÁ LIBRE, DE ACUERDO A CADA PROYECTO ARQUITECTÓNICO.

W= DIMENSIÓN DEL FRENTE DEL TERRENO SIN LAS RESERVOACIONES.
 X= DIMENSIÓN TOTAL DE FRENTE DEL TERRENO
 Y= DIMENSIÓN TOTAL DE FONDO DEL TERRENO
 Z= DIMENSIÓN VARIABLE (ESPACIO PARA ESTACIONAMIENTO DE VISITAS).



ANEXO: RAMPA.02

Restricciones de Construcción y Detalle de Rampa de Acceso Vehicular de Lotes en esquina



NOTA:

DE ACUERDO AL PLANO, 7.50M DEL TOTAL DEL FRENTE DEL TERRENO SERÁN UTILIZADOS PARA LA CONSTRUCCIÓN DE LA RAMPA DE ACCESO VEHICULAR, LA UBICACIÓN SERA LIBRE, DE ACUERDO A CADA PROYECTO ARQUITECTÓNICO.

W= DIMENSIÓN DEL FRENTE DEL TERRENO SIN LAS RESTRICCIONES.
 X= DIMENSIÓN TOTAL DE FRENTE DEL TERRENO
 Y= DIMENSIÓN TOTAL DE FONDO DEL TERRENO
 Z= DIMENSIÓN VARIABLE (ESPACIO PARA ESTACIONAMIENTO DE VISITAS).

